



**Общество с ограниченной ответственностью  
«Газпром проектирование»**

**Заказчик – ПАО «Газпром»  
(Агент – ООО «Газпром инвест»)**

«Утверждено  
приказом Минэнерго России  
от «\_\_\_» \_\_\_\_\_ 202\_г.№ \_\_\_\_\_»

**ДОКУМЕНТАЦИЯ ПО ПЛАНИРОВКЕ ТЕРРИТОРИИ  
Проект планировки и межевания территории**

**«Техпереворужение системы оперативной технологической связи. РРЛ на  
участке КС Уренгойская – Надым – Югорск – граница ТТГ. Система 5.6».  
3 пусковой комплекс**

**ТОМ 6  
Основная часть проекта межевания территории.  
Текстовая часть**

0560.004.СИД.3/0.0003-ГД7



Общество с ограниченной ответственностью  
«Газпром проектирование»

Заказчик – ПАО «Газпром»  
(Агент – ООО «Газпром инвест»)

**ДОКУМЕНТАЦИЯ ПО ПЛАНИРОВКЕ ТЕРРИТОРИИ**  
**Проект планировки и межевания территории**

**«Техпереворужение системы оперативной технологической связи. РРЛ на  
участке КС Уренгойская – Надым – Югорск – граница ТТГ. Система 5.6».**  
**3 пусковой комплекс**

**ТОМ 6**  
**Основная часть проекта межевания территории.**  
**Текстовая часть**

0560.004.СИД.3/0.0003-ГД7

Главный инженер  
Нижегородского филиала

Главный инженер проекта



Д.Г. Репин

С.А. Меркулов

Индв. № подл.	
Подпись и дата	
Взам. инв. №	



Общество с ограниченной ответственностью  
«УралГео»

**Заказчик – ООО «Газпром проектирование»**

**ДОКУМЕНТАЦИЯ ПО ПЛАНИРОВКЕ ТЕРРИТОРИИ**  
**Проект планировки и межевания территории**

**«Техпереворужение системы оперативной технологической связи. РРЛ на  
участке КС Уренгойская – Надым – Югорск – граница ТТГ. Система 5.6».**  
**3 пусковой комплекс**

**Основная часть проекта межевания территории.**  
**Текстовая часть**

0560.004.СИД.3/0.0003-ГД7

**Том 6**

Заказчик – ООО «Газпром проектирование»

**ДОКУМЕНТАЦИЯ ПО ПЛАНИРОВКЕ ТЕРРИТОРИИ**  
**Проект планировки и межевания территории****«Техпереворужение системы оперативной технологической связи. РРЛ на  
участке КС Уренгойская – Надым – Югорск – граница ТТГ. Система 5.6».**  
**3 пусковой комплекс****Основная часть проекта межевания территории.**  
**Текстовая часть**

0560.004.СИД.3/0.0003-ГД7

Том 6

Инд. № подл.	Подпись и дата	Взам. инв. №

Директор



Главный инженер проекта



Р.В. Пепеляев

Ю.А. Никулина





**Список исполнителей**

Главный инженер проекта

  
18.03.22  
(подпись, дата)Ю.А. Никулина  
(общее руководство)

Начальник ОТПиКН

  
18.03.22  
(подпись, дата)И.В. Пепеляева  
(общее руководство)Инженер 1 категории  
отдела ОТПиКН  
18.03.22  
(подпись, дата)

И.Г. Любровская

Обозначение	Наименование	Примечание
0560.004.СИД.3/0.0003-ГД7-С	Содержание тома 6	с. 3
0560.004.СИД.3/0.0003-СД	Состав документации по планировке территории	с. 4
0560.004.СИД.3/0.0003-ГД7-ВКМ	Ведомость картографических материалов	с. 5
0560.004.СИД.3/0.0003-ГД7-Т	Текстовая часть	с. 6 - 90




**Состав документации по планировке территории**

Номер тома	Обозначение	Наименование документа	Примечания
Том 1	0560.004.СИД.3/0.0003-ГД2	Основная часть проекта планировки территории. Положение о размещении объекта трубопроводного транспорта	-
Том 2	0560.004.СИД.3/0.0003-ГД3	Основная часть проекта планировки территории. Графическая часть	-
Том 3	0560.004.СИД.3/0.0003-ГД4	Материалы по обоснованию проекта планировки территории. Пояснительная записка	-
Том 4	0560.004.СИД.3/0.0003-ГД5	Материалы по обоснованию проекта планировки территории. Графическая часть	-
Том 5	0560.004.СИД.3/0.0003-ГД6	Основная часть проекта межевания территории. Графическая часть	-
Том 6	0560.004.СИД.3/0.0003-ГД7	Основная часть проекта межевания территории. Текстовая часть	-
Том 7	0560.004.СИД.3/0.0003-ГД8	Материалы по обоснованию проекта межевания территории. Графическая часть	-
Том 8	0560.004.СИД.3/0.0003-ГД9	Материалы по обоснованию проекта межевания территории. Пояснительная записка	-

### Ведомость картографических материалов

Наименование документации	«Техпереворужение системы оперативной технологической связи. РРЛ на участке КС Уренгойская – Надым – Югорск – граница ТТГ. Система 5.6»
Обозначение	0560.004.СИД.3/0.0003-ГД7-ВКМ
Организация	ООО «УралГео»
Дата создания	18.03.2022

Краткое наименование тома (книги)	Обозначение тома (книги)	Номер страницы (листа)	Номер рисунка, графического приложения, текстового приложения	Краткое наименование рисунка графического приложения, текстового приложения	Реквизиты лицензионного договора	Примечание
1	2	3	4	5	6	7
ГД7	0560.004.СИД.3/0.0003-ГД7	-	-	Картографические материалы отсутствуют	-	-

Составил	Инженер 1 категории отдела ОТПиКН (Должность)	 (подпись)	И.Г. Любровская (И.О. Фамилия)	18.03.2022 (Дата)
Проверил	Начальник ОТПиКН (Должность)	 (подпись)	И.В. Пепеляева (И.О. Фамилия)	18.03.2022 (Дата)
ГИП	 (подпись)	Ю.А. Никулина (И.О. Фамилия)	18.03.2022 (Дата)	

## Содержание

Перечень таблиц.....	3
Введение.....	4
1 Перечень образуемых земельных участков.....	5
2 Перечень координат характерных точек образуемых земельных участков.....	88
3 Сведения о границах территории, применительно к которой осуществляется подготовка проекта межевания.....	89
4 Вид разрешенного использования образуемых земельных участков, предназначенных для размещения линейных объектов и объектов капитального строительства, проектируемых в составе линейного объекта, а также существующих земельных участков, занятых линейными объектами и объектами капитального строительства, входящими в состав линейных объектов, в соответствии с проектом планировки территории.....	90
Приложение А Перечень образуемых земельных участков (частей земельных участков) .....	92
Приложение Б Перечень кадастровых номеров существующих земельных участков, на которых линейный объект может быть размещен на условиях публичного сервитута .....	187
Приложение В Сведения о границах территории, применительно к которой осуществляется подготовка проекта межевания.....	227
Приложение Г Перечень координат характерных точек образуемых земельных участков....	245

## Перечень таблиц

Таблица 1 - Целевое назначение лесов, вид (виды) разрешенного использования лесного участка, количественные и качественные характеристики лесного участка, сведения о нахождении лесного участка в границах особо защитных участков лесов .....	7
-------------------------------------------------------------------------------------------------------------------------------------------------------------------------------------------------------------------------------------------------	---

## Введение

Документация по планировке территории для размещения объекта трубопроводного транспорта «Техпереворужение системы оперативной технологической связи. РРЛ на участке КС Уренгойская – Надым – Югорск – граница ТТГ. Система 5.6» разработана в соответствии с действующими законодательными актами и нормативными документами.

Основание для разработки документации по планировке территории:

- Инвестиционная программа ПАО «Газпром» на 2021 год, утвержденная Решением Совета директоров ПАО «Газпром» от 22.12.2020 №3524;

- Задание на выполнение работ по сбору исходных данных (этап 3 СИД) по объекту «Техпереворужение системы оперативной технологической связи. РРЛ на участке КС Уренгойская – Надым – Югорск – граница ТТГ. Система 5.6. Техпереворужение системы оперативной технологической связи. РРЛ на участке КС Уренгойская – Надым – Югорск – граница ТТГ. Система 5.6. 3 пусковой комплекс» в составе стройки «Техпереворужение системы оперативной технологической связи. РРЛ на участке КС Уренгойская – Надым – Югорск – граница ТТГ. Система 5.6», утвержденное Заместителем генерального директора по проектным работам ООО «Газпром инвест» С.В. Пигиным;

- Задание филиала ООО «Газпром инвест» «Газпром реконструкция» на подготовку документации по планировке территории для размещения объекта трубопроводного транспорта федерального значения, утвержденное приказом заместителя генерального директора - директора филиала ООО «Газпром инвест» «Газпром реконструкция» Яхьяевым Х.М. от 12.11.2021 г. № 310-ГРЦ;

- Приказ филиала ООО «Газпром инвест» «Газпром реконструкция» №101-ГРЦ от 11.05.2022 «О внесении изменений в документацию по планировке территории».

## 1 Перечень образуемых земельных участков

В рамках проекта межевания территории предусмотрено образование земельных участков, необходимых для строительства и размещения проектируемых объектов, в соответствии с Земельным кодексом РФ от 25.10.2001 № 136-ФЗ.

Способы образования земельных участков:

- образование земельных участков из земель или земельных участков, находящихся в государственной или муниципальной собственности;
- образование земельных участков путём раздела исходных земельных участков с сохранением исходных земельных участков в измененных границах.

Общая площадь образуемых земельных участков, необходимая для размещения объекта: «Техпереворужение системы оперативной технологической связи. РРЛ на участке КС Уренгойская-Надым-Югорск-граница ТТГ. Система 5.6», составляет **652 624** кв.м.

Сведения об условных номерах образуемых земельных участков, номерах характерных точек образуемых земельных участков, кадастровых номерах земельных участков из которых образуются земельные участки, площади образуемых земельных участков, способах образования земельных участков, об отнесении (не отнесении) образуемых земельных участков к территории общего пользования, сведения об отнесении образуемого земельного участка к определенной категории земель приведены в приложении А настоящего тома.

Перевод земельного участка из состава земель одной категории в другую не планируется.

В соответствии с п. 12 ст. 1 ГрК РФ территории общего пользования - территории, которыми беспрепятственно пользуется неограниченный круг лиц (в том числе площади, улицы, проезды, набережные, береговые полосы водных объектов общего пользования, скверы, бульвары). Проектом межевания территории не предусматривается образование земельных участков, которые будут отнесены к территориям общего пользования или имуществу общего пользования.

Информация об условных номерах образуемых земельных участков, кадастровых номерах или иных ранее присвоенных государственных учетных номерах существующих земельных участков, в отношении которых предполагаются их резервирование и (или) изъятие для государственных, муниципальных нужд, их адреса или описание местоположения, перечень и адреса, расположенных на таких земельных участках объектов недвижимого имущества не представлена в связи с тем, что изъятие для государственных, муниципальных нужд не предусмотрено документацией по планировке территории.

Согласно выпискам из государственного лесного реестра, таксационным описаниям, территория проектирования частично расположена на землях лесного фонда. Сведения о целевом назначении лесов, видам разрешенного использования лесного участка, количественные и качественные характеристики лесного участка, сведения о нахождении лесного участка в границах особо защитных участков лесов приведены в Таблице 1.

В рамках документации по планировке территории предусмотрена возможность оформления публичного сервитута.

Оформление прав на земельные участки под размещение объекта возможно путем установления публичного сервитута. В соответствии со ст. 39.41 Земельного кодекса Российской Федерации, публичный сервитут в целях размещения линейного объекта устанавливается по границе зоны планируемого размещения линейного объекта.

Граница зоны планируемого размещения линейного объекта, установлена в настоящей документации по планировке территории (Том. 1 Основная часть проекта планировки территории. Положение о размещении объектов трубопроводного транспорта. Том 2. Основная часть проекта планировки территории. Графическая часть).



Перечень кадастровых номеров существующих земельных участков, на которых линейный объект может быть размещен на условиях сервитута, публичного сервитута, устанавливаемого по границе зоны планируемого размещения линейного объекта, представлен в приложении Б настоящего тома.

Таблица 1 – Целевое назначение лесов, вид (виды) разрешенного использования лесного участка, количественные и качественные характеристики лесного участка, сведения о нахождении лесного участка в границах особо защитных участков лесов

Площадка ПРС 36а на км 997													
1. Субъект Российской Федерации		Ханты-Мансийский автономный округ - Югра											
2. Муниципальное образование		Советский муниципальный район											
3. Категория земель		Земли лесного фонда											
4. Лесничество (лесопарк)		Советское лесничество											
Участковое лесничество, урочище (при наличии)		Таёжное участковое лесничество Северное урочище											
Целевое назначение лесов, категория защитных лесов		- Защитные леса – леса, расположенные в защитных полосах лесов (леса, расположенные в границах полос отвода железных дорог и придорожных полос автомобильных дорог, установленных в соответствии с законодательством Российской Федерации о железнодорожном транспорте, законодательством об автомобильных дорогах и о дорожной деятельности); - Эксплуатационные леса											
Квартал		151											
Лесотаксационный выдел/часть лесотаксационного выдела		Квартал 151, части выделов 3, 4, 5, 10, 57											
5. Общая площадь лесного участка, га		2,2398											
6. Таксационное описание участка по целевому назначению и категориям защитных лесов:													
№ п/п	Условный номер образуемого земельного участка (многоконтурного земельного участка)	Целевое назначение лесов	Сведения об особо защитных участках лесов (ОЗУ)	Местоположение лесного участка			Площадь (га)	Запас древесины (м3)	Количественные и качественные характеристики лесного участка				
				Участковое лесничество / урочище	Лесной квартал	Лесотаксационный выдел			Состав насаждения	Возраст, лет	Бонитет	Полнота древостоя	Запас насаждений (м3 на 1 га)
1	2	3	4	5	6	7	8	9	10	11	12	13	14
<b>Зона планируемого размещения линейных объектов</b>													
1	86:09:0000000:4542/чзу1	Защитные леса / леса, расположенные в защитных полосах лесов (леса, расположенные в границах полос отвода железных дорог и придорожных полос	-	Таёжное участковое лесничество Северное урочище	151	3	0,2409	7	Лк 10С+Б	26	4	0,6	30
			ОЗУ: опушки леса, примыкающие к дорогам		151	4	0,2952	9	Лк 10С+Б	26	4	0,6	30
			ОЗУ: опушки леса, примыкающие		151	57	0,0089	-	прочие земли	-	-	-	-

1	2	3	4	5	6	7	8	9	10	11	12	13	14
		автомобильных дорог, установленных в соответствии с законодательством Российской Федерации о железнодорожном транспорте, законодательством об автомобильных дорогах и о дорожной деятельности)	к дорогам										
<b>Итого по 86:09:0000000:4542/чзу1</b>							<b>0,5450</b>	<b>16</b>					
2	86:09:0000000:4542/чзу2	Защитные леса / леса, расположенные в защитных полосах лесов (леса, расположенные в границах полос отвода железных дорог и придорожных полос автомобильных дорог, установленных в соответствии с законодательством Российской Федерации о железнодорожном транспорте, законодательством об автомобильных дорогах и о дорожной деятельности)	ОЗУ: опушки леса, примыкающие к дорогам	Таёжное участковое лесничество Северное урочище	151	4	0,0388	1	Лк 10С+Б	26	4	0,6	30
			ОЗУ: опушки леса, примыкающие к дорогам		151	57	0,1467	-	прочие земли	-	-	-	-
<b>Итого по 86:09:0000000:4542/чзу2</b>							<b>0,1855</b>	<b>1</b>					
3	86:09:0301013:759/чзу1	Защитные леса / леса, расположенные в защитных полосах	ОЗУ: опушки леса, примыкающие	Таёжное участковое лесничество	151	4	0,1335	4	Лк 10С+Б	26	4	0,6	30

1	2	3	4	5	6	7	8	9	10	11	12	13	14
		лесов (леса, расположенные в границах полос отвода железных дорог и придорожных полос автомобильных дорог, установленных в соответствии с законодательством Российской Федерации о железнодорожном транспорте, законодательством об автомобильных дорогах и о дорожной деятельности)	к дорогам	Северное урочище									
<b>Итого по 86:09:0301013:759/чзу1</b>							<b>0,1335</b>	<b>4</b>					
4	86:09:0301013:759/чзу2	Защитные леса / леса, расположенные в защитных полосах лесов (леса, расположенные в границах полос отвода железных дорог и придорожных полос автомобильных дорог, установленных в соответствии с законодательством Российской Федерации о железнодорожном транспорте, законодательством об автомобильных дорогах и о дорожной	ОЗУ: опушки леса, примыкающие к дорогам	Таёжное участковое лесничество Северное урочище	151	4	0,5495	16	Лк 10С+Б	26	4	0,6	30
			ОЗУ: опушки леса, примыкающие к дорогам		151	5	0,0307	-	прогалина	-	-	-	-
			ОЗУ: опушки леса, примыкающие к дорогам		151	57	0,1635	-	прочие земли	-	-	-	-

1	2	3	4	5	6	7	8	9	10	11	12	13	14
		деятельности)											
<b>Итого по 86:09:0301013:759/чзу2</b>							<b>0,7437</b>	<b>16</b>					
5	86:09:0301013:771/чзу1	Защитные леса / леса, расположенные в защитных полосах лесов (леса, расположенные в границах полос отвода железных дорог и придорожных полос автомобильных дорог, установленных в соответствии с законодательством Российской Федерации о железнодорожном транспорте, законодательством об автомобильных дорогах и о дорожной деятельности)	ОЗУ: опушки леса, примыкающие к дорогам	Таёжное участковое лесничество Северное урочище	151	57	0,0189	-	прочие земли	-	-	-	-
<b>Итого по 86:09:0301013:771/чзу1</b>							<b>0,0189</b>	<b>-</b>					
6	86:09:0301013:771/чзу2	Защитные леса / леса, расположенные в защитных полосах лесов (леса, расположенные в границах полос отвода железных дорог и придорожных полос автомобильных дорог, установленных в соответствии с законодательством Российской Федерации о	ОЗУ: опушки леса, примыкающие к дорогам	Таёжное участковое лесничество Северное урочище	151	57	0,0145	-	прочие земли	-	-	-	-

1	2	3	4	5	6	7	8	9	10	11	12	13	14
		железнодорожном транспорте, законодательством об автомобильных дорогах и о дорожной деятельности)											
<b>Итого по 86:09:0301013:771/чзу2</b>							<b>0,0145</b>	<b>-</b>					
7.1	86:09:0000000:4542/чзу3 (1)	Защитные леса / леса, расположенные в защитных полосах лесов (леса, расположенные в границах полос отвода железных дорог и придорожных полос автомобильных дорог, установленных в соответствии с законодательством Российской Федерации о железнодорожном транспорте, законодательством об автомобильных дорогах и о дорожной деятельности)	ОЗУ: опушки леса, примыкающие к дорогам	Таёжное участковое лесничество Северное урочище	151	57	0,0224	-	прочие земли	-	-	-	-
7.2	86:09:0000000:4542/чзу3 (2)	Эксплуатационные леса	-		151	10	0,0584	-	газопровод	-	-	-	-
7.3	86:09:0000000:4542/чзу3 (3)					10	0,0055	-	газопровод	-	-	-	-
7.4	86:09:0000000:4542/чзу3 (4)					10	0,0000	-	газопровод	-	-	-	-
7.5	86:09:0000000:4542/чзу3 (5)					10	0,0287	-	газопровод	-	-	-	-
7.6	86:09:0000000:4542/чзу3 (6)					10	0,0003	-	газопровод	-	-	-	-
<b>Итого по 86:09:0000000:4542/чзу3</b>							<b>0,1153</b>	<b>-</b>					
8.1	86:09:0000000:34/чзу1 (1)	Защитные леса / леса, расположенные в защитных полосах	ОЗУ: опушки леса, примыкающие к дорогам	Таёжное участковое лесничество Северное	151	57	0,0127	-	прочие земли	-	-	-	-

1	2	3	4	5	6	7	8	9	10	11	12	13	14
8.2	86:09:0000000:34/чзу1 (2)	лесов (леса, расположенные в границах полос отвода железных дорог и придорожных полос автомобильных дорог, установленных в соответствии с законодательством Российской Федерации о железнодорожном транспорте, законодательством об автомобильных дорогах и о дорожной деятельности)	ОЗУ: опушки леса, примыкающие к дорогам	урочище		57	0,0037	-	прочие земли	-	-	-	-
<b>Итого по 86:09:0000000:34/чзу1</b>							<b>0,0164</b>	<b>-</b>					
9	86:09:0301013:771/чзу1	Защитные леса / леса, расположенные в защитных полосах лесов (леса, расположенные в границах полос отвода железных дорог и придорожных полос автомобильных дорог, установленных в соответствии с законодательством Российской Федерации о железнодорожном транспорте, законодательством об автомобильных дорогах и о дорожной	ОЗУ: опушки леса, примыкающие к дорогам	Таёжное участковое лесничество Северное урочище		151	57	0,0031	-	прочие земли	-	-	-

1	2	3	4	5	6	7	8	9	10	11	12	13	14
		деятельности)											
<b>Итого по 86:09:0301013:771/чзу1</b>							<b>0,0031</b>	-					
10	86:09:0301013:759/чзу4	Защитные леса / леса, расположенные в защитных полосах лесов (леса, расположенные в границах полос отвода железных дорог и придорожных полос автомобильных дорог, установленных в соответствии с законодательством Российской Федерации о железнодорожном транспорте, законодательством об автомобильных дорогах и о дорожной деятельности)	ОЗУ: опушки леса, примыкающие к дорогам	Таёжное участковое лесничество Северное урочище	151	57	0,0026	-	прочие земли	-	-	-	-
<b>Итого по 86:09:0301013:759/чзу1</b>							<b>0,0026</b>	-					
11.1	86:09:0301013:770/чзу1 (1)	Эксплуатационные леса	-	Таёжное участковое лесничество Северное урочище	151	10	0,0158	-	газопровод	-	-	-	-
11.2	86:09:0301013:770/чзу1 (2)		-			10	0,0248	-	газопровод	-	-	-	-
11.3	86:09:0301013:770/чзу1 (3)		-			10	0,0073	-	газопровод	-	-	-	-
<b>Итого по 86:09:0301013:770/чзу1</b>							<b>0,0479</b>	-					
12	86:09:0301013:762/чзу1	Эксплуатационные леса	-	Таёжное участковое лесничество Северное урочище	151	10	0,0943	-	газопровод	-	-	-	-
<b>Итого по 86:09:0301013:762/чзу1</b>							<b>0,0943</b>	-					
13	86:09:0301013:763/чзу1	Эксплуатационные леса	-	Таёжное участковое лесничество	151	10	0,0667	-	газопровод	-	-	-	-



1	2	3	4	5	6	7	8	9	10	11	12	13	14
				Северное урочище									
<b>Итого по 86:09:0301013:763/чзу1</b>							<b>0,0667</b>	<b>-</b>					
14	86:09:0301013:761/чзу2	Эксплуатационные леса	-	Таёжное участковое лесничество Северное урочище	151	10	0,2524	-	газопровод	-	-	-	-
<b>Итого по 86:09:0301013:761/чзу1</b>							<b>0,2524</b>	<b>-</b>					
<b>Итого по лесным участкам</b>							<b>2,2398</b>	<b>37</b>					

7. Вид использования лесов	Строительство, реконструкция, эксплуатация линейных объектов
8. Цель использования лесного участка	Строительство, эксплуатация линейного объекта: «Техперевооружение системы оперативной технологической связи. РРЛ на участке КС Уренгойская-Надым-Югорск-граница ТТГ. Система 5.6»
9. Виды разрешенного использования лесного участка	<p>В соответствии с лесохозяйственным регламентом Советского лесничества Ханты-Мансийского автономного округа - Югры, утвержденного приказом Департамента недропользования и природных ресурсов Ханты-Мансийского автономного округа – Югры от 29 марта 2018 года № 18-нп (в редакции приказа Департамента недропользования и природных ресурсов Ханты-Мансийского автономного округа – Югры от 7 октября 2019 года № 24-нп):</p> <ul style="list-style-type: none"> <li>- Заготовка древесины (Таёжное участковое лесничество, урочище Северное, кварталы: 1-151, 641-651);</li> <li>- Заготовка живицы (Таёжное участковое лесничество, урочище Северное, кварталы: 1-53, 55-133, 135-150, 641-651, части кварталов: 54, 134, 151);</li> <li>- Заготовка и сбор недревесных лесных ресурсов (Таёжное участковое лесничество, урочище Северное, кварталы: 1-150, 641-651, часть квартала: 151);</li> <li>- Заготовка пищевых лесных ресурсов и сбор лекарственных растений (Таёжное участковое лесничество, урочище Северное, кварталы: 1-150, 641-651, часть квартала: 151);</li> <li>- Осуществление видов деятельности в сфере охотничьего хозяйства (Таёжное участковое лесничество, урочище Северное, кварталы: 1-150, 641-651, часть квартала: 151);</li> <li>- Ведение сельского хозяйства (Таёжное участковое лесничество, урочище Северное, кварталы: 1-150, 641-651, часть квартала: 151);</li> <li>- Осуществление научно-исследовательской деятельности, образовательной деятельности (Таёжное участковое лесничество, урочище Северное, кварталы: 1-151, 641-651);</li> <li>- Осуществление рекреационной деятельности (Таёжное участковое лесничество, урочище Северное, кварталы: 1-151, 641-651);</li> <li>- Создание лесных плантаций и их эксплуатация (Таёжное участковое лесничество, урочище Северное, кварталы: 1-53, 55-133, 135-147, 641-651, части кварталов: 54, 134, 148-151);</li> <li>- Выращивание лесных плодовых, ягодных, декоративных растений, лекарственных растений (Таёжное</li> </ul>

	<p>участковое лесничество, урочище Северное, кварталы: 1-53, 55-133, 135-150, 641-651, части кварталов: 54, 134, 151);</p> <p>- Выращивание посадочного материала лесных растений (саженцев, сеянцев) (Таёжное участковое лесничество, урочище Северное, кварталы: 1-53, 55-133, 135-150, 641-651, части кварталов: 54, 134, 151);</p> <p>- Осуществление геологического изучения недр, разведка и добыча полезных ископаемых: (Таёжное участковое лесничество, урочище Северное, кварталы: 1-150, 641-651, часть квартала: 151);</p> <p>- Строительство и эксплуатация водохранилищ и иных искусственных водных объектов, а также гидротехнических сооружений, морских портов, морских терминалов, речных портов, причалов (Таёжное участковое лесничество, урочище Северное, кварталы: 1-150, 641-651, часть квартала: 151);</p> <p>- Строительство, реконструкция, эксплуатация линейных объектов (Таёжное участковое лесничество, урочище Северное, кварталы: 1-150, 641-651, часть квартала: 151);</p> <p>- Переработка древесины и иных лесных ресурсов (Таёжное участковое лесничество, урочище Северное, кварталы: 1-53, 55-133, 135-147, 641-651, части кварталов: 54, 134, 148-151);</p> <p>- Осуществление религиозной деятельности (Таёжное участковое лесничество, урочище Северное, кварталы: 1-151, 641-651).</p>
10. Сведения об обременениях проектируемого лесного участка	<p>По данным государственного лесного реестра:</p> <p>- В границах квартала 151 (выдела 2) по договору №0065/20-11-ДА от 26.12.2020 (строительство, реконструкция, эксплуатация линейных объектов) осуществляет свою деятельность ОАО "Югорская региональная электросетевая компания";</p> <p>- В границах квартала 151 (выдела 57) по договору №003/08-11-ДА от 20.06.2008 (строительство, реконструкция, эксплуатация линейных объектов) осуществляет свою деятельность ООО "Газпром трансгаз Югорск";</p> <p>- В границах квартала 151 (выдела 10) по договору №0072/16-11-ДА от 01.09.2016 (строительство, реконструкция, эксплуатация линейных объектов) осуществляет свою деятельность ПАО «Газпром».</p>

**Площадка ПРС 37а на км 1020**

1. Субъект Российской Федерации	Свердловская область
2. Муниципальное образование	Городской округ Пелым
3. Категория земель	Земли лесного фонда
4. Лесничество (лесопарк)	Ивдельское лесничество
Участковое лесничество, урочище (при наличии)	Атымское участковое лесничество Атымский участок
Целевое назначение лесов, категория защитных лесов	Эксплуатационные леса
Квартал	53, 70, 71
Лесотаксационный выдел/часть лесотаксационного выдела	Квартал 53, части выделов 45, 49,61 Квартал 70, части выделов 7, 15, 76, 78

		Квартал 71, часть выдела 2												
5. Общая площадь лесного участка, га		8,2036												
6. Таксационное описание участка по целевому назначению и категориям защитных лесов:														
№ п/п	Условный номер образуемого земельного участка (многоконтурного земельного участка)	Целевое назначение лесов	Сведения об особо защитных участках лесов (ОЗУ)	Местоположение лесного участка			Площадь (га)	Запас древесины (м3)	Количественные и качественные характеристики лесного участка					
				Участковое лесничество / урочище	Лесной квартал	Лесотаксационный выдел			Состав насаждения	Возраст, лет	Бонитет	Полнота древостоя	Запас насаждений (м3 на 1 га)	
1	2	3	4	5	6	7	8	9	10	11	12	13	14	
<b>Зона планируемого размещения линейных объектов</b>														
1	66:70:0000000:43/чзу1	Эксплуатационные леса	ОЗУ: водоохранная зона водных объектов, болот	Атымское участковое лесничество Атымский участок	70	15	0.2486	20	Лк 5С1Е4Б	25	2	0.7	80	
			-			78	0.0048	-	просека	-	-	-	-	
			-			71	2	0.5666	57	4С1Л4Б1ОС	30	3	0.9	100
<b>Итого по 66:70:0000000:43/чзу1</b>							<b>0.8200</b>	<b>77</b>						
2	66:70:0000000:43/чзу2	Эксплуатационные леса	ОЗУ: водоохранная зона водных объектов, болот	Атымское участковое лесничество Атымский участок	70	15	0.0618	5	Лк 5С1Е4Б	25	2	0.7	80	
<b>Итого по 66:70:0000000:43/чзу2</b>							<b>0.0618</b>	<b>5</b>						
3	66:70:0000000:43/чзу3	Эксплуатационные леса	ОЗУ: водоохранная зона водных объектов, болот	Атымское участковое лесничество Атымский участок	70	15	0.1855	15	Лк 5С1Е4Б	25	2	0.7	80	
<b>Итого по 66:70:0000000:43/чзу3</b>							<b>0.1855</b>	<b>15</b>						
4	66:70:0000000:43/чзу4	Эксплуатационные леса	ОЗУ: водоохранная зона водных объектов, болот	Атымское участковое лесничество Атымский участок	70	15	0.0009	0	Лк 5С1Е4Б	25	2	0.7	80	
<b>Итого по 66:70:0000000:43/чзу4</b>							<b>0.0009</b>	<b>0</b>						

1	2	3	4	5	6	7	8	9	10	11	12	13	14
5	66:70:0000000:43/чзу5	Эксплуатационные леса	ОЗУ: водоохранная зона водных объектов, болот	Атымское участковое лесничество АТЫМСКИЙ участок	70	15	0.0009	0	Лк 5С1Е4Б	25	2	0.7	80
<b>Итого по 66:70:0000000:43/чзу5</b>							<b>0.0009</b>	<b>0</b>					
6.1	66:70:0000000:43/чзу6 (1)	Эксплуатационные леса	ОЗУ: водоохранная зона водных объектов, болот	Атымское участковое лесничество АТЫМСКИЙ участок	70	15	0.0013	0	Лк 5С1Е4Б	25	2	0.7	80
6.2	66:70:0000000:43/чзу6 (2)						0.0004	0	Лк 5С1Е4Б	25	2	0.7	80
6.3	66:70:0000000:43/чзу6 (3)						0.0004	0	Лк 5С1Е4Б	25	2	0.7	80
6.4	66:70:0000000:43/чзу6 (4)						0.0004	0	Лк 5С1Е4Б	25	2	0.7	80
6.5	66:70:0000000:43/чзу6 (5)						0.0004	0	Лк 5С1Е4Б	25	2	0.7	80
6.6	66:70:0000000:43/чзу6 (6)						0.0004	0	Лк 5С1Е4Б	25	2	0.7	80
<b>Итого по 66:70:0000000:43/чзу6</b>							<b>0.0033</b>	<b>0</b>					
7.1	66:70:0000000:43/чзу7 (1)	Эксплуатационные леса	-	Атымское участковое лесничество АТЫМСКИЙ участок	70	7	0.5318	0	газопровод	-	-	-	-
			ОЗУ: водоохранная зона водных объектов, болот			15	0.3390	27	Лк 5С1Е4Б	25	2	0.7	80
			-			78	0.0033	0	просека	-	-	-	-
			-			71	0.0750	8	4С1Л4Б1ОС	30	3	0.9	100
7.2	66:70:0000000:43/чзу7 (2)	-	-	70	7	3.1735	0	газопровод	-	-	-	-	
		-	-	70	76	0.0127	-	автомобильная дорога	-	-	-	-	
<b>Итого по 66:70:0000000:43/чзу7</b>							<b>4.1353</b>	<b>35</b>					
8	66:70:0000000:1206/чзу1 66:70:0000000:43/чзу20	Эксплуатационные леса	-	Атымское участковое лесничество АТЫМСКИЙ участок	53	45	0.0311	3	Лк 2С1Л1Е6Б	30	3	0.8	100
			-			49	0.7997	-	газопровод	-	-	-	-
			-			61	0.0065	-	автомобильная дорога	-	-	-	-
			-			70	0.2528	-	газопровод	-	-	-	-
			-			78	0.0041	-	просека	-	-	-	-
<b>Итого по 66:70:0000000:1206/чзу1/ 66:70:0000000:43/чзу20</b>							<b>1.0942</b>	<b>3</b>					
9.1	66:70:0000000:22/чзу1(1)/ 66:70:0000000:43/чзу19(1)	Эксплуатационные леса	-	Атымское участковое лесничество АТЫМСКИЙ участок	70	7	0.0004	0	газопровод	-	-	-	-
9.2	66:70:0000000:22/чзу1(2)/ 66:70:0000000:43/чзу19(2)		-										
<b>Итого по 66:70:0000000:22/чзу1/ 66:70:0000000:43/чзу19</b>							<b>0.0008</b>	<b>0</b>					
<b>Итого под эксплуатацию</b>							<b>6.3027</b>	<b>135</b>					

1	2	3	4	5	6	7	8	9	10	11	12	13	14
10.1	66:70:0000000:43/чзу8 (1)	Эксплуатационные леса	-	Атымское участковое лесничество Атымский участок	70	7	0.0664	0	газопровод	-	-	-	-
10.2	66:70:0000000:43/чзу8 (2)		-		70	7	0.4814	0	газопровод	-	-	-	-
			ОЗУ: водоохранная зона водных объектов, болот		15	0.9341	75	Лк 5С1Е4Б	25	2	0.7	80	
10.3	66:70:0000000:43/чзу8 (3)	ОЗУ: водоохранная зона водных объектов, болот	70	15	0.1684	13	Лк 5С1Е4Б	25	2	0.7	80		
<b>Итого по 66:70:0000000:43/чзу8</b>							<b>1.6503</b>	<b>88</b>					
11.1	66:70:0000000:1206/чзу2(1)/ 66:70:0000000:43/чзу21(1)	Эксплуатационные леса	-	Атымское участковое лесничество Атымский участок	53	49	0.0053	-	газопровод	-	-	-	-
			-		70	7	0.0036	-	газопровод	-	-	-	-
			-		78	0.0007	-	просека	-	-	-	-	
11.2	66:70:0000000:1206/чзу2(2)/ 66:70:0000000:43/чзу21(2)	-	70	7	0.0163	-	газопровод	-	-	-	-		
<b>Итого по 66:70:0000000:1206/чзу2 / 66:70:0000000:43/чзу21</b>							<b>0.0259</b>	<b>0</b>					
<b>Итого под строительство</b>							<b>1.6762</b>	<b>88</b>					
<b>Зона планируемого размещения временных зданий и сооружений</b>													
12.1	66:70:0000000:43/чзу9 (1)	Эксплуатационные леса	-	Атымское участковое лесничество Атымский участок	70	7	0.0042	-	газопровод	-	-	-	-
			ОЗУ: водоохранная зона водных объектов, болот			15	0.1416	11	Лк 5С1Е4Б	25	2	0.7	80
12.2	66:70:0000000:43/чзу9 (2)	Эксплуатационные леса	ОЗУ: водоохранная зона водных объектов, болот	Атымское участковое лесничество Атымский участок	70	15	0.0381	3	Лк 5С1Е4Б	25	2	0.7	80
			-			78	0.0008	-	просека	-	-	-	-
			-			71	2	0.0022	0	4С1Л4Б1ОС	30	3	0.9
<b>Итого по 66:70:0000000:43/чзу9</b>							<b>0.1869</b>	<b>14</b>					
<b>Итого</b>							<b>0.1869</b>	<b>14</b>					
<b>Зона планируемого размещения линейных объектов, подлежащих переносу (переустройству) из зон планируемого размещения линейных объектов</b>													
13.1	66:70:0000000:43/чзу10 (1)	Эксплуатационные леса	-	Атымское участковое	70	7	0.0175	-	газопровод	-	-	-	-
13.2	66:70:0000000:43/чзу10 (2)		-		70	7	0.0204	-	газопровод	-	-	-	-

1	2	3	4	5	6	7	8	9	10	11	12	13	14
				лесничество Атымский участок									
<b>Итого по 66:70:000000:43/чзу10</b>							<b>0.0378</b>	<b>0</b>					
<b>Итого</b>							<b>0.0378</b>	<b>0</b>					
<b>Итого по лесным участкам</b>							<b>8.2036</b>	<b>237</b>					

7. Вид использования лесов	Строительство, реконструкция, эксплуатация линейных объектов
8. Цель использования лесного участка	Строительство, эксплуатация линейного объекта: «Техперевооружение системы оперативной технологической связи. РРЛ на участке КС Уренгойская-Надым-Югорск-граница ТТГ. Система 5.6»
9. Виды разрешенного использования лесного участка	<p>В соответствии с лесохозяйственным регламентом Ивдельского лесничества Свердловской области, утвержденного Приказом Департамента лесного хозяйства Свердловской области от 01.02.2018 № 47 «Об утверждении лесохозяйственного регламента Ивдельского лесничества Свердловской области»:</p> <ul style="list-style-type: none"> <li>- Заготовка древесины (Атымское участковое лесничество, Атымский участок, кварталы: 1-154);</li> <li>- Заготовка живицы (Атымское участковое лесничество, Атымский участок, кварталы: 1-86, 95-110, 112-154, части кварталов 87-90, 111);</li> <li>- Заготовка и сбор не древесных лесных ресурсов (Атымское участковое лесничество, Атымский участок, кварталы: 1-154);</li> <li>- Заготовка пищевых лесных ресурсов и сбор лекарственных растений (Атымское участковое лесничество, Атымский участок, кварталы: 1-154);</li> <li>- Осуществление видов деятельности в сфере охотничьего хозяйства (Атымское участковое лесничество, Атымский участок, кварталы: 1-86, 95-110, 112-154, части кварталов: 87-90, 111);</li> <li>- Ведение сельского хозяйства (Атымское участковое лесничество, Атымский участок, кварталы: 1-86, 95-110, 112-154, части кварталов: 87-90, 111);</li> <li>- Ведение сельского хозяйства: с целью ведения пчеловодства и сенокосения см. п.2 "Правил использования лесов для ведения сельского хозяйства" (Атымское участковое лесничество, Атымский участок, кварталы 1-86, 95-110, 112-154, части кварталов 87-90, 111)</li> <li>- Осуществление научно-исследовательской деятельности, образовательной деятельности (Атымское участковое лесничество, Атымский участок, кварталы: 1-154);</li> <li>- Осуществление рекреационной деятельности (Атымское участковое лесничество, Атымский участок, кварталы: 1-154);</li> <li>- Создание лесных плантаций и их эксплуатация (Атымское участковое лесничество, Атымский участок, кварталы: 1-25, 27-37, 42-52, 57, 58, 61-68, 75, 76, 79-83, 98, 100, 101, 104-107, 112-121, 125-131, 133, 138, 139, 141, части кварталов 26, 38-41, 53-56, 59, 60, 69-74, 77, 78, 84-86, 95-97, 99, 102, 103, 108-111, 122-124, 132, 134-137, 140, 142-154);</li> <li>- Выращивание лесных плодовых, ягодных, декоративных растений, лекарственных растений</li> </ul>

	<p>(Атымское участковое лесничество, Атымский участок, кварталы: 1-154);</p> <ul style="list-style-type: none"> <li>- Выращивание посадочного материала лесных растений (саженцев, семян) (Атымское участковое лесничество, Атымский участок, кварталы: 1-154);</li> <li>- Осуществление геологического изучения недр, разведка и добыча полезных ископаемых: <ul style="list-style-type: none"> <li>- с целью выполнения работ по геологическому изучению недр, осуществление изыскательских работ (Постановление Правительства от 24.02.2009 № 161) (Атымское участковое лесничество, Атымский участок, кварталы: 1-154);</li> <li>- с целью разработки месторождений полезных ископаемых (Атымское участковое лесничество, Атымский участок, кварталы 1-86, 95-110, 112-154, части кварталов 87-90, 111);</li> </ul> </li> <li>- Строительство и эксплуатация водохранилищ и иных искусственных водных объектов, а также гидротехнических сооружений, морских портов, морских терминалов, речных портов, причалов (Атымское участковое лесничество, Атымский участок, кварталы: 1-86, 95-110, 112-154, части кварталов 87-90, 111); <ul style="list-style-type: none"> <li>- с целью строительства и эксплуатации гидротехнических сооружений (Атымское участковое лесничество, Атымский участок, кварталы: 1-154);</li> </ul> </li> <li>- Строительство, реконструкция, эксплуатация линейных объектов: <ul style="list-style-type: none"> <li>- с целью строительства, реконструкции, эксплуатации линейных объектов (дороги) (Атымское участковое лесничество, Атымский участок, кварталы 1-86, 95-110, 112-154, части кварталов 87-90, 111);</li> <li>- с целью строительства, реконструкции, эксплуатации линий электропередачи, линий связи подземных трубопроводов (Атымское участковое лесничество, Атымский участок, кварталы 1-86, 95-110, 112-154, части кварталов 87-90, 111);</li> </ul> </li> <li>- Переработка древесины и иных лесных ресурсов (Атымское участковое лесничество, Атымский участок, кварталы 1-25, 27-37, 42-52, 57, 58, 61-68, 75, 76, 79-83, 98, 100, 101, 104-107, 112-121, 125-131, 133, 138, 139, 141. Части кварталов 26, 38-41, 53-56, 59, 60, 69-74, 77, 78, 84-86, 95-97, 99, 102, 103, 108-111, 122-124, 132, 134-137, 140, 142-154);</li> <li>- Осуществление религиозной деятельности (Атымское участковое лесничество, Атымский участок, кварталы: 1-154).</li> </ul>
10. Сведения об обременениях проектируемого лесного участка	<p>По данным государственного лесного реестра:</p> <p>В границах квартала 70 (выделы 5-7, 15, 78), квартала 71 (выдел 2) по договору аренды лесного участка от 20.05.2016 №41/16-з (сроком на 5 лет) осуществляет свою деятельность ПАО «Газпром» (строительство, реконструкция, эксплуатация линейных объектов).</p>
<b>Площадка УРС 38а КС Пельмская</b>	
1. Субъект Российской Федерации	Свердловская область
2. Муниципальное образование	Городской округ Пелым
3. Категория земель	Земли лесного фонда



4. Лесничество (лесопарк)		Ивдельское лесничество											
Участковое лесничество, урочище (при наличии)		Пельмское участковое лесничество Пельмский участок											
Целевое назначение лесов, категория защитных лесов		Эксплуатационные леса											
Квартал		16											
Лесотаксационный выдел/часть лесотаксационного выдела		Квартал 16, части выделов 19, 22, 24, 26, 45 Квартал 17, часть выдела 32											
5. Общая площадь лесного участка, га		<b>2.4557</b>											
6. Таксационное описание участка по целевому назначению и категориям защитных лесов:													
№ п/п	Условный номер образуемого земельного участка (многоконтурного земельного участка)	Целевое назначение лесов	Сведения об особо защитных участках лесов (ОЗУ)	Местоположение лесного участка			Площадь (га)	Запас древесины (м3)	Количественные и качественные характеристики лесного участка				
				Участковое лесничество / урочище	Лесной квартал	Лесотаксационный выдел			Состав насаждения	Возраст, лет	Бонитет	Полнота древостоя	Запас насаждений (м3 на 1 га)
1	2	3	4	5	6	7	8	9	10	11	12	13	14
<b>Зона планируемого размещения линейных объектов</b>													
1	66:70:0000000:43/чзу11	Эксплуатационные леса	-	Пельмское участковое лесничество Пельмский участок	16	22	1.3369	-	карьер	-	-	-	-
<b>Итого по 66:70:0000000:43/чзу11</b>							<b>1.3369</b>	<b>0</b>					
2	66:70:0000000:43/чзу12	Эксплуатационные леса	-	Пельмское участковое лесничество Пельмский участок	16	22	0.1282	-	карьер	-	-	-	-
<b>Итого по 66:70:0000000:43/чзу12</b>							<b>0.1282</b>	<b>0</b>					
3.1	66:70:0000000:43/чзу13 (1)	Эксплуатационные леса	-	Пельмское участковое лесничество Пельмский участок	16	22	0.0330	-	карьер	-	-	-	-
3.2	66:70:0000000:43/чзу13 (2)		-		16	22	0.0051	-	карьер	-	-	-	-
3.3	66:70:0000000:43/чзу13 (3)		-		16	22	0.0071	-	карьер	-	-	-	-
3.4	66:70:0000000:43/чзу13 (3)		-		16	26	0.0045	-	а/дорога	-	-	-	-
<b>Итого по 66:70:0000000:43/чзу13</b>							<b>0.0497</b>	<b>-</b>					
4.1	66:70:0000000:43/чзу14 (1)	Эксплуатационные леса	-	Пельмское участковое	16	22	0.0003	-	карьер	-	-	-	-
4.2	66:70:0000000:43/чзу14 (2)		-		16	22	0.0009	-	карьер	-	-	-	-



1	2	3	4	5	6	7	8	9	10	11	12	13	14	
4.3	66:70:0000000:43/чзу14 (3)		-	лесничество Пельимский участок	16	22	0.0002	-	карьер	-	-	-	-	
<b>Итого по 66:70:0000000:43/чзу14</b>							<b>0.0014</b>	-						
5	66:70:0000000:43/чзу15	Эксплуатационные леса	-	Пельимское участковое лесничество Пельимский участок	16	22	0.0024	-	карьер	-	-	-	-	
<b>Итого по 66:70:0000000:43/чзу15</b>							<b>0.0024</b>	-						
<b>Итого под эксплуатацию</b>							<b>1.5186</b>	<b>0</b>						
6.1	66:70:0000000:43/чзу16 (1)	Эксплуатационные леса	-	Пельимское участковое лесничество Пельимский участок	16	22	0.0875	-	карьер	-	-	-	-	
6.2	66:70:0000000:43/чзу16 (2)		-		16	22	0.0062	-	карьер	-	-	-	-	-
6.3	66:70:0000000:43/чзу16 (3)		-		16	22	0.0054	-	карьер	-	-	-	-	-
6.4	66:70:0000000:43/чзу16 (4)		-		16	22	0.0071	-	карьер	-	-	-	-	-
6.5	66:70:0000000:43/чзу16 (5)		-		16	22	0.0055	-	карьер	-	-	-	-	-
6.6	66:70:0000000:43/чзу16 (6)		-		16	22	0.0362	-	карьер	-	-	-	-	-
6.7	66:70:0000000:43/чзу16 (7)		-		16	24	0.0340	0.3	5С1Е4Б	15	4	0.6	10	
6.8	66:70:0000000:43/чзу16 (8)		-		16	24	0.0078	0	5С1Е4Б	15	4	0.6	10	
6.9	66:70:0000000:43/чзу16 (9)		-		16	24	0.0543	1	5С1Е4Б	15	4	0.6	10	
6.10	66:70:0000000:43/чзу16 (10)		-		16	24	0.0063	0	5С1Е4Б	15	4	0.6	10	
			-		16	24	0.0094	0	5С1Е4Б	15	4	0.6	10	
6.11	66:70:0000000:43/чзу16 (11)		-		16	24	0.0064	0	5С1Е4Б	15	4	0.6	10	
6.12	66:70:0000000:43/чзу16 (12)	-	16	19	0.0060	1	10С+В	120	5	0.8	200			
		-	17	32	0.0675	1	5С5Б	20	5	0.5	10			
		-	17	32	0.0018	0	5С5Б	20	5	0.5	10			
<b>Итого по 66:70:0000000:43/чзу16</b>							<b>0.3414</b>	<b>3</b>						
7.1	66:70:0000000:25/чзу3 (1)/ 66:70:0000000:43/чзу22(1)	Эксплуатационные леса	-	Пельимское участковое лесничество Пельимский участок	16	26	0.0221	-	а/дорога	-	-	-	-	
7.2	66:70:0000000:25/чзу3 (2)/ 66:70:0000000:43/чзу22(2)		-		16	22	0.0207	-	карьер	-	-	-	-	
7.3	66:70:0000000:25/чзу3 (3)/ 66:70:0000000:43/чзу22(3)		-		16	24	0.0093	0	5С1Е4Б	15	4	0.6	10	
7.4	66:70:0000000:25/чзу3 (4)/ 66:70:0000000:43/чзу22(4)		-		16	24	0.0596	1	5С1Е4Б	15	4	0.6	10	
7.5	66:70:0000000:25/чзу3 (7)/ 66:70:0000000:43/чзу22(5)		-		16	45	0.0189	-	прочие земли	-	-	-	-	
<b>Итого по 66:70:0000000:25/чзу3(1,2,3,4,7)/66:70:0000000:43/чзу22</b>							<b>0.1306</b>	<b>1</b>						

1	2	3	4	5	6	7	8	9	10	11	12	13	14
8.1	66:70:0000000:24/чзу4 (1)/ 66:70:0000000:43/чзу23(1)	Эксплуатационные леса	-	Пельимское участковое лесничество Пельимский участок	16	22	0.0065	-	карьер	-	-	-	-
8.2	66:70:0000000:24/чзу4 (2)/ 66:70:0000000:43/чзу23(2)		-		16	22	0.0111	-	карьер	-	-	-	-
8.3	66:70:0000000:24/чзу4 (3)/ 66:70:0000000:43/чзу23(3)		-		16	24	0.0036	0	5С1Е4Б	15	4	0.6	10
8.4	66:70:0000000:24/чзу4 (4)/ 66:70:0000000:43/чзу23(4)		-		16	24	0.0024	0	5С1Е4Б	15	4	0.6	10
<b>Итого по 66:70:0000000:25/чзу4/66:70:0000000:43/чзу23</b>							<b>0.0236</b>	<b>0</b>					
<b>Итого под строительство</b>							<b>0.4956</b>	<b>4</b>					
<b>Зона планируемого размещения временных зданий и сооружений</b>													
9.1	66:70:0000000:43/чзу17 (1)	Эксплуатационные леса	-	Пельимское участковое лесничество Пельимский участок	16	22	0.0093	-	карьер	-	-	-	-
9.2	66:70:0000000:43/чзу17 (2)		-		16	22	0.0075	-	карьер	-	-	-	-
<b>Итого по 66:70:0000000:43/чзу17</b>							<b>0.0168</b>	<b>-</b>					
10	66:70:0000000:24/чзу5/ 66:70:0000000:43/чзу24	Эксплуатационные леса	-	Пельимское участковое лесничество Пельимский участок	16	22	0.0096	-	карьер	-	-	-	-
<b>Итого по 66:70:0000000:24/чзу5/ 66:70:0000000:43/чзу24</b>							<b>0.0096</b>	<b>-</b>					
<b>Итого</b>							<b>0.0264</b>	<b>-</b>					
<b>Зона планируемого размещения линейных объектов, подлежащих переносу (переустройству) из зон планируемого размещения линейных объектов</b>													
11.1	66:70:0000000:43/чзу18 (1)	Эксплуатационные леса	-	Пельимское участковое лесничество Пельимский участок	16	22	0.1536	-	карьер	-	-	-	-
11.2	66:70:0000000:43/чзу18 (2)		-		16	22	0.1597	-	карьер	-	-	-	-
11.4	66:70:0000000:43/чзу18 (3)		-		16	22	0.0444	-	карьер	-	-	-	-
11.5	66:70:0000000:43/чзу18 (4)		-		16	24	0.0317	-	карьер	-	-	-	-
<b>Итого по 66:70:0000000:43/чзу18</b>							<b>0.4074</b>	<b>0</b>					
12.1	66:70:0000000:22/чзу6 (1) / 66:70:0000000:43/чзу25 (1)	Эксплуатационные леса	-	Пельимское участковое лесничество Пельимский участок	16	24	0.0010	0.01	5С1Е4Б	15	4	0.6	10
12.2	66:70:0000000:22/чзу6 (2) / 66:70:0000000:43/чзу25 (2)		-		16	22	0.0004	-	карьер	-	-	-	-
12.3	66:70:0000000:22/чзу6 (3) / 66:70:0000000:43/чзу25 (3)		-		16	22	0.0004	-	карьер	-	-	-	-
12.4	66:70:0000000:22/чзу6 (4) / 66:70:0000000:43/чзу25 (4)		-		16	22	0.0009	-	карьер	-	-	-	-

1	2	3	4	5	6	7	8	9	10	11	12	13	14
12.5	66:70:0000000:22/чзуб (5) / 66:70:0000000:43/чзуб25 (5)		-		16	22	0.0010	-	карьер	-	-	-	-
12.6	66:70:0000000:22/чзуб (6) / 66:70:0000000:43/чзуб25 (6)		-		16	22	0.0010	-	карьер	-	-	-	-
12.7	66:70:0000000:22/чзуб (7) / 66:70:0000000:43/чзуб25 (7)		-		16	22	0.0004	-	карьер	-	-	-	-
12.8	66:70:0000000:22/чзуб (8) / 66:70:0000000:43/чзуб25 (8)		-		16	22	0.0004	-	карьер	-	-	-	-
12.9	66:70:0000000:22/чзуб (9) / 66:70:0000000:43/чзуб25 (9)		-		16	22	0.0010	-	карьер	-	-	-	-
12.10	66:70:0000000:22/чзуб (10) / 66:70:0000000:43/чзуб25 (10)		-		16	22	0.0008	-	карьер	-	-	-	-
12.11	66:70:0000000:22/чзуб (11) / 66:70:0000000:43/чзуб25 (11)		-		16	22	0.0004	-	карьер	-	-	-	-
<b>Итого по 66:70:0000000:22/чзуб/ 66:70:0000000:43/чзуб25</b>							<b>0.0077</b>	<b>0</b>					
<b>Итого</b>							<b>0.4151</b>	<b>0</b>					
<b>Итого по лесным участкам</b>							<b>2.4557</b>	<b>4</b>					

7. Вид использования лесов	Строительство, реконструкция, эксплуатация линейных объектов
8. Цель использования лесного участка	Строительство, эксплуатация линейного объекта: «Техпереворужение системы оперативной технологической связи. РРЛ на участке КС Уренгойская-Надым-Югорск-граница ТТГ. Система 5.6»
9. Виды разрешенного использования лесного участка	<p>В соответствии с лесохозяйственным регламентом Ивдельского лесничества Свердловской области, утвержденного Приказом Департамента лесного хозяйства Свердловской области от 01.02.2018 № 47 «Об утверждении лесохозяйственного регламента Ивдельского лесничества Свердловской области»:</p> <ul style="list-style-type: none"> <li>- Заготовка древесины (Пельимское участковое лесничество, Пельимский участок, кварталы: 1-101);</li> <li>- Заготовка живицы (Пельимское участковое лесничество, Пельимский участок, кварталы: 1-25, 28-101);</li> <li>- Заготовка и сбор не древесных лесных ресурсов (Пельимское участковое лесничество, Пельимский участок, кварталы: 1-101);</li> <li>- Заготовка пищевых лесных ресурсов и сбор лекарственных растений (Пельимское участковое лесничество, Пельимский участок, кварталы: 1-101);</li> <li>- Осуществление видов деятельности в сфере охотничьего хозяйства (Пельимское участковое лесничество, Пельимский участок, кварталы: 1-25, 28-101);</li> <li>- Ведение сельского хозяйства (Пельимское участковое лесничество, Пельимский участок, кварталы: 1-25, 28-101);</li> <li>- Ведение сельского хозяйства: с целью ведения пчеловодства и сенокошения см. п.2 "Правил</li> </ul>

	<p>использования лесов для ведения сельского хозяйства" (Пельимское участковое лесничество, Пельимский участок, кварталы: 1-25, 28-101)</p> <ul style="list-style-type: none"> <li>- Осуществление научно-исследовательской деятельности, образовательной деятельности (Пельимское участковое лесничество, Пельимский участок, кварталы: 1-101);</li> <li>- Осуществление рекреационной деятельности (Пельимское участковое лесничество, Пельимский участок, кварталы: 1-101);</li> <li>- Создание лесных плантаций и их эксплуатация (Пельимское участковое лесничество, Пельимский участок, кварталы: 3-8, 15-18, 21, 22, 32-34, 51-53, 60, 65-72, 77, 78, 80-82, 84-88, 93-96, части кварталов 1, 2, 9-14, 19, 20, 23-25, 28-31, 35-50, 54-59, 61-64, 73-76, 79, 83, 89, 91, 92, 97-101);</li> <li>- Выращивание лесных плодовых, ягодных, декоративных растений, лекарственных растений (Пельимское участковое лесничество, Пельимский участок, кварталы: 1-101);</li> <li>- Выращивание посадочного материала лесных растений (саженцев, семян) (Пельимское участковое лесничество, Пельимский участок, кварталы: 1-101);</li> <li>- Осуществление геологического изучения недр, разведка и добыча полезных ископаемых: <ul style="list-style-type: none"> <li>- с целью выполнения работ по геологическому изучению недр, осуществление изыскательских работ (Постановление Правительства от 24.02.2009 № 161) (Пельимское участковое лесничество, Пельимский участок, кварталы: 1-101);</li> <li>- с целью разработки месторождений полезных ископаемых (Пельимское участковое лесничество, Пельимский участок, кварталы: 1-25, 28-101);</li> </ul> </li> <li>- Строительство и эксплуатация водохранилищ и иных искусственных водных объектов, а также гидротехнических сооружений, морских портов, морских терминалов, речных портов, причалов (Пельимское участковое лесничество, Пельимский участок, кварталы: 1-25, 28-101); <ul style="list-style-type: none"> <li>- с целью строительства и эксплуатации гидротехнических сооружений (Пельимское участковое лесничество, Пельимский участок, кварталы: 1-101);</li> </ul> </li> <li>- Строительство, реконструкция, эксплуатация линейных объектов: <ul style="list-style-type: none"> <li>- с целью строительства, реконструкции, эксплуатации линейных объектов (дороги) (Пельимское участковое лесничество, Пельимский участок, кварталы: 1-25, 28-101);</li> <li>- с целью строительства, реконструкции, эксплуатации линий электропередачи, линий связи подземных трубопроводов (Пельимское участковое лесничество, Пельимский участок, кварталы: 1-25, 28-101);</li> </ul> </li> <li>- Переработка древесины и иных лесных ресурсов (Пельимское участковое лесничество, Пельимский участок, кварталы: 3-8, 15-18, 21, 22, 32-34, 51-53, 60, 65-72, 77, 78, 80-82, 84-88, 93-96, части кварталов 1, 2, 9-14, 19, 20, 23-25, 28-31, 35-50, 54-59, 61-64, 73-76, 79, 83, 89, 91, 92, 97-101);</li> <li>- Осуществление религиозной деятельности (Пельимское участковое лесничество, Пельимский участок, кварталы: 1-101).</li> </ul>
--	-------------------------------------------------------------------------------------------------------------------------------------------------------------------------------------------------------------------------------------------------------------------------------------------------------------------------------------------------------------------------------------------------------------------------------------------------------------------------------------------------------------------------------------------------------------------------------------------------------------------------------------------------------------------------------------------------------------------------------------------------------------------------------------------------------------------------------------------------------------------------------------------------------------------------------------------------------------------------------------------------------------------------------------------------------------------------------------------------------------------------------------------------------------------------------------------------------------------------------------------------------------------------------------------------------------------------------------------------------------------------------------------------------------------------------------------------------------------------------------------------------------------------------------------------------------------------------------------------------------------------------------------------------------------------------------------------------------------------------------------------------------------------------------------------------------------------------------------------------------------------------------------------------------------------------------------------------------------------------------------------------------------------------------------------------------------------------------------------------------------------------------------------------------------------------------------------------------------------------------------------------------------------------------------------------------------------------------------------------------------------------------------------------------------------------------------------------------------------------------------------------------------------------------------------------------------------------------------------------------------------------------------------------------------------------------------------------------------------------------------------------------------------------------------------------------------------------------------------------------------------------------------------------------------------------------------------------------------------------------------------------------------------------------------------------------------------------------------------------

10. Сведения об обременениях проектируемого лесного участка		По данным государственного лесного реестра: В границах квартала 16 (выделы 22, 24, 26, 45) по договору аренды лесного участка от 22.09.2017 №88/17-з (сроком на 5 лет) осуществляет свою деятельность ПАО «Газпром» (строительство, реконструкция, эксплуатация линейных объектов).											
<b>Площадка ПРС 39а на км 1077</b>													
1. Субъект Российской Федерации		Свердловская область											
2. Муниципальное образование		Ивдельский городской округ											
3. Категория земель		Земли лесного фонда											
4. Лесничество (лесопарк)		Ивдельское лесничество											
Участковое лесничество, урочище (при наличии)		Оусское участковое лесничество Оусский участок											
Целевое назначение лесов, категория защитных лесов		- Защитные леса – леса, выполняющие функции защиты природных и иных объектов (леса, расположенные в зеленых зонах) - Эксплуатационные леса											
Квартал		58, 59, 68											
Лесотаксационный выдел/часть лесотаксационного выдела		Квартал 58, части выделов 13, 23, 27, 28, 29; Квартал 59, части выделов 22, 36; Квартал 68, части выделов 1, 4, 5, 16, 17, 18, 26											
5. Общая площадь лесного участка, га		<b>7.0367</b>											
6. Таксационное описание участка по целевому назначению и категориям защитных лесов:													
№ п/п	Условный номер образуемого земельного участка (многоконтурного земельного участка)	Целевое назначение лесов	Сведения об особо защитных участках лесов (ОЗУ)	Местоположение лесного участка			Площадь (га)	Запас древесины (м3)	Количественные и качественные характеристики лесного участка				
				Участковое лесничество / урочище	Лесной квартал	Лесотаксационный выдел			Состав насаждения	Возраст, лет	Бонитет	Полнота древостоя	Запас насаждений (м3 на 1 га)
1	2	3	4	5	6	7	8	9	10	11	12	13	14
<b>Зона планируемого размещения линейных объектов</b>													
1	66:43:0000000:104/чзу1	Эксплуатационные леса	Участки леса вокруг населенных пунктов и садовод. обществ.	Оусское участковое лесничество Оусский участок	58	13	1.2741	76	3СЗЕЗБ1ОС	30	4	0.8	60
<b>Итого по 66:43:0000000:104/чзу1</b>							<b>1.2741</b>	<b>76</b>					

1	2	3	4	5	6	7	8	9	10	11	12	13	14
2	66:43:0000000:104/чзу2	Эксплуатационные леса	-	Оусское участковое лесничество Оусский участок	59	22	0.0897	-	прочие трассы	-	-	-	-
			-			36	0.0964	-	зимник	-	-	-	-
			-			27	0.0715	-	ж/д	-	-	-	-
			Участки леса вокруг населенных пунктов и садовод. обществ.		58	17	0.5771	40.4	3СЗЕЗБ1ОС+К+Л	30	4	0.9	70
			-			16	0.2583	-	спецплощадка	-	-	-	-
			-			26	0.0491	-	ЛЭП	-	-	-	-
			Участки леса вокруг населенных пунктов и садовод. обществ.			13	0.3571	21.4	3СЗЕЗБ1ОС	30	4	0.8	60
<b>Итого по 66:43:0000000:104/чзу2</b>							<b>1.4992</b>	<b>62</b>					
3.1	66:43:0000000:104/чзу3(1)	Эксплуатационные леса	Участки леса вокруг населенных пунктов и садовод. обществ.	Оусское участковое лесничество Оусский участок	58	13	0.0013	0.1	3СЗЕЗБ1ОС	30	4	0.8	60
3.2	66:43:0000000:104/чзу3(2)		Участки леса вокруг населенных пунктов и садовод. обществ.			13	0.0004	0.0	3СЗЕЗБ1ОС	30	4	0.8	60
3.3	66:43:0000000:104/чзу3(3)		Участки леса вокруг населенных пунктов и садовод. обществ.			13	0.0004	0.0	3СЗЕЗБ1ОС	30	4	0.8	60
3.4	66:43:0000000:104/чзу3(4)		Участки леса вокруг населенных пунктов и садовод. обществ.			23	0.0004	0.1	4Е2С1К1Л2Б	150	5	0.7	210

1	2	3	4	5	6	7	8	9	10	11	12	13	14
3.5	66:43:0000000:104/чзу3(5)		Участки леса вокруг населенных пунктов и садовод. обществ.			23	0.0004	0.1	4Е2С1К1Л2Б	150	5	0.7	210
3.6	66:43:0000000:104/чзу3(6)		Участки леса вокруг населенных пунктов и садовод. обществ.			23	0.0004	0.1	4Е2С1К1Л2Б	150	5	0.7	210
3.7	66:43:0000000:104/чзу3(7)		Участки леса вокруг населенных пунктов и садовод. обществ.			23	0.0004	0.1	4Е2С1К1Л2Б	150	5	0.7	210
3.8	66:43:0000000:104/чзу3(8)		Участки леса вокруг населенных пунктов и садовод. обществ.			23	0.0004	0.1	4Е2С1К1Л2Б	150	5	0.7	210
3.9	66:43:0000000:104/чзу3(9)		Участки леса вокруг населенных пунктов и садовод. обществ.			23	0.0004	0.1	4Е2С1К1Л2Б	150	5	0.7	210
3.10	66:43:0000000:104/чзу3(10)		-			28	0.0004	-	ЛЭП	-	-	-	-
3.11	66:43:0000000:104/чзу3(11)		-			28	0.0013	-	ЛЭП	-	-	-	-
3.12	66:43:0000000:104/чзу3(12)		-			29	0.0013	-	газопровод	-	-	-	-
3.13	66:43:0000000:104/чзу3(13)		-			29	0.0004	-	газопровод	-	-	-	-
3.14	66:43:0000000:104/чзу3(14)		-			29	0.0004	-	газопровод	-	-	-	-
3.15	66:43:0000000:104/чзу3(15)		-			29	0.0013	-	газопровод	-	-	-	-
3.16	66:43:0000000:104/чзу3(16)	Защитные леса / леса, выполняющие функции защиты природных и иных объектов (леса, расположенные в зеленых зонах)	-	Оусское участковое лесничество Оусский участок	68	1	0.0013	-	газопровод	-	-	-	-

1	2	3	4	5	6	7	8	9	10	11	12	13	14
<b>Итого по 66:43:0000000:104/чзү3</b>								<b>0.0109</b>	<b>1</b>				
4	66:43:0000000:104/чзү4	Эксплуатационные леса	Участки леса вокруг населенных пунктов и садовод. обществ.	Оусское участковое лесничество Оусский участок	58	23	0.0009	0	4Е2С1К1Л2Б	150	5	0.7	210
<b>Итого по 66:43:0000000:104/чзү4</b>								<b>0.0009</b>	<b>0</b>				
5	66:43:0000000:104/чзү5	Эксплуатационные леса	Участки леса вокруг населенных пунктов и садовод. обществ.	Оусское участковое лесничество Оусский участок	58	23	0.0009	0	4Е2С1К1Л2Б	150	5	0.7	210
<b>Итого по 66:43:0000000:104/чзү5</b>								<b>0.0009</b>	<b>0</b>				
6.1	66:43:0000000:104/чзү6(1)	Эксплуатационные леса	Участки леса вокруг населенных пунктов и садовод. обществ.	Оусское участковое лесничество Оусский участок	58	23	0.0004	0	4Е2С1К1Л2Б	150	5	0.7	210
6.2	66:43:0000000:104/чзү6(2)					23	0.0004	0	4Е2С1К1Л2Б	150	5	0.7	210
<b>Итого по 66:43:0000000:104/чзү6</b>								<b>0.0008</b>	<b>0</b>				
7	66:43:0000000:104/чзү7	Эксплуатационные леса	Участки леса вокруг населенных пунктов и садовод. обществ.	Оусское участковое лесничество Оусский участок	58	23	0.0535	11	4Е2С1К1Л2Б	150	5	0.7	210
<b>Итого по 66:43:0000000:104/чзү7</b>								<b>0.0535</b>	<b>11</b>				
8.1	66:43:0000000:104/чзү8(1)	Эксплуатационные леса	Участки леса вокруг населенных пунктов и	Оусское участковое лесничество Оусский участок	58	23	0.2474	52	4Е2С1К1Л2Б	150	5	0.7	210



1	2	3	4	5	6	7	8	9	10	11	12	13	14
			садовод. обществ.										
			-			28	0.0658	-	ЛЭП	-	-	-	-
8.2	66:43:0000000:104/чзу8(2)		-			29	0.0142	-	газопровод	-	-	-	-
			-			28	0.0717	-	ЛЭП	-	-	-	-
<b>Итого по 66:43:0000000:104/чзу8</b>							<b>0.3991</b>	<b>52</b>					
9	66:43:0000000:104/чзу9	Эксплуатационные леса	-	Оусское участковое лесничество Оусский участок	58	29	0.0345	-	газопровод	-	-	-	-
<b>Итого по 66:43:0000000:104/чзу9</b>							<b>0.0345</b>	<b>-</b>					
<b>Итого под эксплуатацию</b>							<b>3.2739</b>	<b>202</b>					
10	66:43:0000000:97/чзу1	Эксплуатационные леса	Участки леса вокруг населенн ых пунктов и садовод. обществ.	Оусское участковое лесничество Оусский участок	58	23	0.1244	26	4Е2С1К1Л2Б	150	5	0.7	210
<b>Итого по 66:43:0000000:97/чзу1</b>							<b>0.1244</b>	<b>26</b>					
11.1	66:43:0000000:104/чзу10 (1)	Эксплуатационные леса	Участки леса вокруг населенн ых пунктов и садовод. обществ.	Оусское участковое лесничество Оусский участок	58	13	0.3161	19	3С3ЕЗБ1ОС	30	4	0.8	60
						23	0.1319	28	4Е2С1К1Л2Б	150	5	0.7	210
11.2	66:43:0000000:104/чзу10 (2)	Эксплуатационные леса	Участки леса вокруг населенн ых пунктов и садовод. обществ.	Оусское участковое лесничество Оусский участок	58	13	0.0997	6	3С3ЕЗБ1ОС	30	4	0.8	60
			Участки леса вокруг населенн			23	0.0498	10	4Е2С1К1Л2Б	150	5	0.7	210

1	2	3	4	5	6	7	8	9	10	11	12	13	14									
			ых пунктов и садовод. обществ.																			
11.3	66:43:0000000:104/чзу10 (3)	Эксплуатационные леса	Участки леса вокруг населенн ых пунктов и садовод. обществ.	Оусское участковое лесничество Оусский участок	58	23	0.4982	105	4Е2С1К1Л2Б	150	5	0.7	210									
11.4	66:43:0000000:104/чзу10 (4)	Эксплуатационные леса	Участки леса вокруг населенн ых пунктов и садовод. обществ.	Оусское участковое лесничество Оусский участок	58	23	0.4699	99	4Е2С1К1Л2Б	150	5	0.7	210									
														-	28	0.5862	-	ЛЭП	-	-	-	-
														-	29	0.4220	-	газопровод	-	-	-	-
		Защитные леса / леса, выполняющие функции защиты природных и иных объектов (леса, расположенные в зеленых зонах)	-	18	0.0007	-	просека	-	-	-	-											
11.5	66:43:0000000:104/чзу10 (5)	Защитные леса / леса, выполняющие функции защиты природных и иных объектов (леса, расположенные в зеленых зонах)	-	Оусское участковое лесничество Оусский участок	68	1	0.0225	-	газопровод	-	-	-	-									
			Участки леса вокруг населенн ых пунктов и садовод. обществ.											5	0.1735	31	6Е1С1Л2Б+К	160	5	0.7	180	
			Участки леса вокруг населенн ых пунктов и садовод.											17	0.1216	21	9С1Е+К	160	4	0.5	170	

1	2	3	4	5	6	7	8	9	10	11	12	13	14
			обществ.										
			-			4	0.0432	-	газопровод	-	-	-	-
			-			29	0.1927	-	газопровод	-	-	-	-
11.6	66:43:0000000:104/чзу10 (6)	Эксплуатационные леса	-	Оусское участковое лесничество Оусский участок	58	28	0.0796	-	ЛЭП	-	-	-	-
<b>Итого по 66:43:0000000:104/чзу10</b>							<b>3.2432</b>	<b>319</b>					
12.1	66:43:0000000:70/чзу1 (1)/ 66:43:0000000:104/чзу24(1)	Эксплуатационные леса	-	Оусское участковое лесничество Оусский участок	58	29	0.0135	-	газопровод	-	-	-	-
12.2	66:43:0000000:70/чзу1 (2)/ 66:43:0000000:104/чзу24(2)		-		58	29	0.0053	-	газопровод	-	-	-	-
12.3	66:43:0000000:70/чзу1 (3)/ 66:43:0000000:104/чзу24(3)		-		58	29	0.0005	-	газопровод	-	-	-	-
12.4	66:43:0000000:70/чзу1 (4)/ 66:43:0000000:104/чзу24(4)	Защитные леса / леса, выполняющие функции защиты природных и иных объектов (леса, расположенные в зеленых зонах)	-		68	1	0.0096	-	газопровод	-	-	-	-
<b>Итого по 66:43:0000000:70/чзу1 / 66:43:0000000:104/чзу24</b>							<b>0.0289</b>	<b>0</b>					
13	66:43:0301009:392/чзу1 / 66:43:0000000:104/чзу25	Защитные леса / леса, выполняющие функции защиты природных и иных объектов (леса, расположенные в зеленых зонах)	-	Оусское участковое лесничество Оусский участок	68	4	0.0014	-	газопровод	-	-	-	-
			Участки леса вокруг населенных пунктов и садовод. обществ.		68	17	0.0023	0.4	9С1Е+К	160	4	0.5	170
<b>Итого по 66:43:0301009:392/чзу1 /66:43:0000000:104/чзу25</b>							<b>0.0037</b>	<b>0</b>					
<b>Итого под строительство</b>							<b>3.4002</b>	<b>345</b>					
<b>Зона планируемого размещения временных зданий и сооружений</b>													
14	66:43:0000000:97/чзу2	Эксплуатационные леса	Участки леса вокруг населенных пунктов и садовод. обществ.	Оусское участковое лесничество Оусский участок	58	23	0.0015	0	4Е2С1К1Л2Б	150	5	0.7	210
<b>Итого по 66:43:0000000:97/чзу2</b>							<b>0.0015</b>	<b>0</b>					
15.1	66:43:0000000:104/чзу11(1)	Эксплуатационные леса	Участки леса вокруг населенных	Оусское участковое лесничество	58	13	0.0715	4	3С3ЕЗБ1ОС	30	4	0.8	60
						23	0.0238	5	4Е2С1К1Л2Б	150	5	0.7	210

1	2	3	4	5	6	7	8	9	10	11	12	13	14
			х пунктов и садовод. обществ.	Оусский участок									
15.2	66:43:0000000:104/чзу11(2)	Эксплуатационные леса	Участки леса вокруг населенных пунктов и садовод. обществ.	Оусское участковое лесничество Оусский участок	58	13	0.0007	0	ЗСЗЕЗБ1ОС	30	4	0.8	60
15.3	66:43:0000000:104/чзу11(3)	Эксплуатационные леса	-	Оусское участковое лесничество Оусский участок	58	28	0.0408	-	ЛЭП	-	-	-	-
			-			29	0.0918	-	газопровод	-	-	-	-
15.4	66:43:0000000:104/чзу11(4)	Эксплуатационные леса	-	Оусское участковое лесничество Оусский участок	58	29	0.0075	-	газопровод	-	-	-	-
15.5	66:43:0000000:104/чзу11(5)	Эксплуатационные леса	-	Оусское участковое лесничество Оусский участок	58	29	0.0075	-	газопровод	-	-	-	-
15.6	66:43:0000000:104/чзу11(6)	Эксплуатационные леса	-	Оусское участковое лесничество Оусский участок	58	29	0.0075	-	газопровод	-	-	-	-
15.7	66:43:0000000:104/чзу11(7)	Эксплуатационные леса	-	Оусское участковое лесничество Оусский участок	58	29	0.0069	-	газопровод	-	-	-	-
		Защитные леса / леса, выполняющие функции защиты природных и иных объектов (леса, расположенные в зеленых зонах)	-	Оусское участковое лесничество Оусский участок	68	18	0.0003	-	просека	-	-	-	-
			-			1	0.0003	-	газопровод	-	-	-	-
15.8	66:43:0000000:104/чзу11(8)	Эксплуатационные леса	-	Оусское участковое лесничество Оусский участок	58	29	0.0075	-	газопровод	-	-	-	-

1	2	3	4	5	6	7	8	9	10	11	12	13	14
<b>Итого по 66:43:0000000:104/чзу11</b>							<b>0.2661</b>	<b>9</b>					
<b>Итого</b>							<b>0.2676</b>	<b>9</b>					
<b>Зона планируемого размещения линейных объектов, подлежащих переносу (переустройству) из зон планируемого размещения линейных объектов</b>													
16	66:43:0000000:104/чзу12	Защитные леса / леса, выполняющие функции защиты природных и иных объектов (леса, расположенные в зеленых зонах)	-	Оусское участковое лесничество Оусский участок	68	1	0.0875	-	газопровод	-	-	-	-
<b>Итого по 66:43:0000000:104/чзу12</b>							<b>0.0875</b>	<b>-</b>					
17	66:43:0000000:71/чзу1/ 66:43:0000000:104/чзу26	Защитные леса / леса, выполняющие функции защиты природных и иных объектов (леса, расположенные в зеленых зонах)	-	Оусское участковое лесничество Оусский участок	68	1	0.0075	-	газопровод	-	-	-	-
<b>Итого по 66:43:0000000:71/чзу1/ 66:43:0000000:104/чзу26</b>							<b>0.0075</b>	<b>-</b>					
<b>Итого</b>							<b>0.0950</b>	<b>-</b>					
<b>Итого по лесным участкам</b>							<b>7.0367</b>	<b>556</b>					

7. Вид использования лесов	Строительство, реконструкция, эксплуатация линейных объектов
8. Цель использования лесного участка	Строительство, эксплуатация линейного объекта: «Техперевооружение системы оперативной технологической связи. РРЛ на участке КС Уренгойская-Надым-Югорск-граница ТТГ. Система 5.6»
9. Виды разрешенного использования лесного участка	<p>В соответствии с лесохозяйственным регламентом Ивдельского лесничества Свердловской области, утвержденного Приказом Департамента лесного хозяйства Свердловской области от 01.02.2018 № 47 «Об утверждении лесохозяйственного регламента Ивдельского лесничества Свердловской области»:</p> <ul style="list-style-type: none"> <li>- Заготовка древесины - Кварталы 1-143;</li> <li>- Заготовка живицы - Кварталы 1-66, 71-78, 80-143. Части кварталов 67, 69, 70, 79;</li> <li>- Заготовка и сбор не древесных лесных ресурсов - Кварталы 1-143;</li> <li>- Заготовка пищевых лесных ресурсов и сбор лекарственных растений - Кварталы 1-143;</li> <li>- Осуществление видов деятельности в сфере охотничьего хозяйства - Кварталы 1-66, 71-78, 80-143. Части кварталов 67, 69, 70, 79;</li> <li>- Ведение сельского хозяйства - Кварталы 1-66, 71-78, 80-143. Части кварталов 67, 69, 70, 79;</li> <li>- Ведение сельского хозяйства: с целью ведения пчеловодства и сенокосения см. п.2 "Правил использования лесов для ведения сельского хозяйства" - Кварталы 1-78, 80-143. Часть квартала 79;</li> <li>- Осуществление научно-исследовательской деятельности, образовательной деятельности - Кварталы 1-143;</li> </ul>

	<ul style="list-style-type: none"> <li>- Осуществление рекреационной деятельности - Кварталы 1-143;</li> <li>- Создание лесных плантаций и их эксплуатация - Кварталы 6-12, 19-52, 54-59, 65, 66, 71-74, 80-84, 91-96, 100-105, 108-113, 115-143. Части кварталов 1-5, 13-18, 53, 60-64, 75-79, 85-90, 97-99, 106, 107, 114;</li> <li>- Выращивание лесных плодовых, ягодных, декоративных растений, лекарственных растений - Кварталы 1-143;</li> <li>- Выращивание посадочного материала лесных растений (саженцев, сеянцев) - Кварталы 1-143;</li> <li>- Осуществление геологического изучения недр, разведка и добыча полезных ископаемых:</li> <li>С целью выполнения работ по геологическому изучению недр, осуществление изыскательских работ (Постановление Правительства от 24.02.2009 № 161) - Кварталы 1-143;</li> <li>*С целью разработки месторождений полезных ископаемых - Кварталы 1-78, 80-143. Часть квартала 79;</li> <li>- Строительство и эксплуатация водохранилищ и иных искусственных водных объектов, а также морских портов, морских терминалов, речных портов, причалов - Кварталы 1-66, 71-78, 80-143. Части кварталов 67, 69, 70, 79;</li> <li>- С целью строительства и эксплуатации гидротехнических сооружений - Кварталы 1-143;</li> <li>- Строительство, реконструкция, эксплуатация линейных объектов:</li> <li>** С целью строительства, реконструкции, эксплуатации линейных объектов (дороги) - Кварталы 1-66, 71-78, 80-143. Части кварталов 67, 69, 70, 79;</li> <li>** С целью строительства, реконструкции, эксплуатации линий электропередачи, линий связи подземных трубопроводов - Кварталы 1-78, 80-143. Часть квартала 79;</li> <li>- Переработка древесины и иных лесных ресурсов - Кварталы 6-12, 19-52, 54-59, 65, 66, 71-74, 80-84, 91-96, 100-105, 108-113, 115-143. Части кварталов 1-5, 13-18, 53, 60-64, 75-79, 85-90, 97-99, 106, 107, 114;</li> <li>- Осуществление религиозной деятельности - Кварталы 1-143.</li> </ul>
10. Сведения об обременениях проектируемого лесного участка	<p>По данным государственного лесного реестра:</p> <p>Квартал 68 (выделы 1, 4, 10, 18) Оусского участкового лесничества Оусского участка Ивдельского лесничества предоставлен в аренду ПАО «Газпром» для строительства, реконструкции, эксплуатации линейных объектов по договору аренды лесного участка от 12.04.2016 №32/16-з, на срок использования 5 лет.</p> <p>Квартал 58 (выделы 13, 14, 17, 22, 23, 26, 28, 29) Оусского участкового лесничества Оусского участка Ивдельского лесничества предоставлен в аренду ПАО «Газпром» для строительства, реконструкции, эксплуатации линейных объектов по договору аренды лесного участка от 12.04.2016 №32/16-з, на срок использования 5 лет.</p>
<b>Площадка ПРС 40а на км 1105</b>	
1. Субъект Российской Федерации	Свердловская область
2. Муниципальное образование	Ивдельский городской округ
3. Категория земель	Земли лесного фонда

4. Лесничество (лесопарк)		Ивдельское лесничество												
Участковое лесничество, урочище (при наличии)		Оусское участковое лесничество Лявдинский участок												
Целевое назначение лесов, категория защитных лесов		- Ценные леса /нерестоохранные полосы лесов - Эксплуатационные леса												
Квартал		71, 72												
Лесотаксационный выдел/часть лесотаксационного выдела		Квартал 71, части выделов 23, 96, 98, 100, 105, 106, 107, 108, 110, 113; Квартал 72, часть выдела 13												
5. Общая площадь лесного участка, га		<b>3,4730</b>												
6. Таксационное описание участка по целевому назначению и категориям защитных лесов:														
№ п/п	Условный номер образуемого земельного участка (многоконтурного земельного участка)	Целевое назначение лесов	Сведения об особо защитных участках лесов (ОЗУ)	Местоположение лесного участка			Площадь (га)	Запас древесины (м3)	Количественные и качественные характеристики лесного участка					
				Участковое лесничество / урочище	Лесной квартал	Лесотаксационный выдел			Состав насаждения	Возраст, лет	Бонитет	Полнота древостоя	Запас насаждений (м3 на 1 га)	
1	2	3	4	5	6	7	8	9	10	11	12	13	14	
<b>Зона планируемого размещения линейных объектов</b>														
1	66:43:0000000:104/чзу13	Защитные леса / леса, выполняющие функции защиты природных и иных объектов (леса, расположенные в защитных полосах лесов)	озу: орехоплодные участки	Оусское участковое лесничество Лявдинский участок	72	13	0.1446	14	4К4Е1Б1Е	260	5	0.5	100	
														Ценные леса /нерестоохранные полосы лесов
		-	110	0.4589	41	8Е2К+Б	130	5	0.4	90				
		озу: орехоплодные участки	107	0.7689	92	6К4Е+Б+С	330	4	0.4	120				
<b>Итого по 66:43:0000000:104/чзу13</b>							<b>1.3802</b>	<b>147</b>						
2.1	66:43:0000000:104/чзу14 (1)	Ценные леса /нерестоохранные полосы лесов	озу: орехоплодные участки	Оусское участковое лесничество Лявдинский участок	71	107	0.0528	6	6К4Е+Б+С	330	4	0.4	120	
2.2	66:43:0000000:104/чзу14 (2)		озу: орехоплодные			100	0.0057	1	6К4Е+Б+С	330	4	0.4	120	

1	2	3	4	5	6	7	8	9	10	11	12	13	14
			участки										
<b>Итого по 66:43:0000000:104/чзу14</b>							<b>0.0585</b>	<b>7</b>					
3	66:43:0000000:104/чзу15	Ценные леса /нерестоохранные полосы лесов	озу: орехоплодные участки	Оусское участковое лесничество Лявдинский участок	71	100	0.0643	8	6К4Е+Б+С	330	4	0.4	120
<b>Итого по 66:43:0000000:104/чзу15</b>							<b>0.0643</b>	<b>8</b>					
4	66:43:0000000:104/чзу16	Ценные леса /нерестоохранные полосы лесов	озу: орехоплодные участки	Оусское участковое лесничество Лявдинский участок	71	100	0.1020	12	6К4Е+Б+С	330	4	0.4	120
<b>Итого по 66:43:0000000:104/чзу16</b>							<b>0.1020</b>	<b>12</b>					
5	66:43:0000000:104/чзу17	Ценные леса /нерестоохранные полосы лесов	озу: орехоплодные участки	Оусское участковое лесничество Лявдинский участок	71	100	0.0009	0	6К4Е+Б+С	330	4	0.4	120
<b>Итого по 66:43:0000000:104/чзу17</b>							<b>0.0009</b>	<b>0</b>					
6	66:43:0000000:104/чзу18	Ценные леса /нерестоохранные полосы лесов	озу: орехоплодные участки	Оусское участковое лесничество Лявдинский участок	71	100	0.0009	0	6К4Е+Б+С	330	4	0.4	120
<b>Итого по 66:43:0000000:104/чзу18</b>							<b>0.0009</b>	<b>0</b>					
7.1	66:43:0000000:104/чзу19 (1)	Эксплуатационные леса	-	Оусское участковое лесничество Лявдинский участок	71	23	0.0048	-	газопровод	-	-	-	-
7.2	66:43:0000000:104/чзу19 (2)		-			23	0.0049	-	газопровод	-	-	-	-
<b>Итого по 66:43:0000000:104/чзу19</b>							<b>0.0097</b>	<b>-</b>					
8.1	66:43:0000000:104/чзу20 (1)	Ценные леса /нерестоохранные полосы лесов	-	Оусское участковое лесничество Лявдинский участок	71	98	0.0013	0.2	6ЕЗБ1К+С	180	4	0.4	130
8.2	66:43:0000000:104/чзу20 (2)		-			98	0.0004	0.1	6ЕЗБ1К+С	180	4	0.4	130
8.3	66:43:0000000:104/чзу20 (3)		-			98	0.0031	0.4	6ЕЗБ1К+С	180	4	0.4	130
8.4	66:43:0000000:104/чзу20		-			98	0.0004	0.1	6ЕЗБ1К+С	180	4	0.4	130



1	2	3	4	5	6	7	8	9	10	11	12	13	14
	(4)												
8.5	66:43:0000000:104/чзу20 (5)		-			98	0.0004	0.1	6ЕЗБ1К+С	180	4	0.4	130
8.6	66:43:0000000:104/чзу20 (6)		озу: орехоплодные участки			96	0.0004	0.0	6К4Е+Б+С	330	4	0.4	120
8.7	66:43:0000000:104/чзу20 (7)		озу: орехоплодные участки			96	0.0013	0.2	6К4Е+Б+С	330	4	0.4	120
<b>Итого по 66:43:0000000:104/чзу20</b>							<b>0.0073</b>	<b>1</b>					
<b>Итого под эксплуатацию</b>							<b>1.6238</b>	<b>175</b>					
9.1	66:43:0000000:104/чзу21 (1)	Ценные леса /нерестоохранные полосы лесов	-	Оусское участковое лесничество Лявдинский участок	71	108	0.0330	4	6ЕЗБ1К+С	180	4	0.4	130
			озу: орехоплодные участки	Оусское участковое лесничество Лявдинский участок		107	0.0334	4	6К4Е+Б+С	330	4	0.4	120
9.2	66:43:0000000:104/чзу21 (2)		озу: орехоплодные участки	Оусское участковое лесничество Лявдинский участок		107	0.0165	2	6К4Е+Б+С	330	4	0.4	120
			-	Оусское участковое лесничество Лявдинский участок		98	0.2643	38	6ЕЗБ1К+С	180	4	0.4	130
9.3	66:43:0000000:104/чзу21 (3)		-	Оусское участковое лесничество Лявдинский участок		105	0.0206	3	6ЕЗБ1К+С	180	4	0.4	130
			озу: орехоплодные участки	Оусское участковое лесничество		100	0.4933	59	6К4Е+Б+С	330	4	0.4	120

1	2	3	4	5	6	7	8	9	10	11	12	13	14
				Лявдинский участок									
			озу: орехоплодные участки	Оусское участковое лесничество Лявдинский участок		96	0.3629	44	6К4Е+Б+С	330	4	0.4	120
		Эксплуатационные леса	-	Оусское участковое лесничество Лявдинский участок	71	23	0.2679	-	газопровод	-	-	-	-
		Ценные леса /нерестоохранные полосы лесов	-	Оусское участковое лесничество Лявдинский участок	71	113	0.0002	-	просека	-	-	-	-
9.4	66:43:0000000:104/чзу21 (4)	Ценные леса /нерестоохранные полосы лесов	-	Оусское участковое лесничество Лявдинский участок	71	98	0.0866	11	6ЕЗБ1К+С	180	4	0.4	130
			озу: орехоплодные участки	Оусское участковое лесничество Лявдинский участок		96	0.0797	10	6К4Е+Б+С	330	4	0.4	120
<b>Итого по 66:43:0000000:104/чзу21</b>							<b>1.6584</b>	<b>175</b>					
10	66:43:0000000:72/чзу1 (контур 3)/ 66:43:0000000:104/чзу28	Ценные леса /нерестоохранные полосы лесов	озу: орехоплодные участки	Оусское участковое лесничество Лявдинский участок	71	96	0.0005	0	6К4Е+Б+С	330	4	0.4	120
<b>Итого по 66:43:0000000:72/чзу1 (контур 3)/ 66:43:0000000:104/чзу28</b>							<b>0.0005</b>	<b>0</b>					
<b>Итого под строительство</b>							<b>1.6589</b>	<b>175</b>					
<b>Зона планируемого размещения временных зданий и сооружений</b>													
11.1	66:43:0000000:104/чзу22 (1)	Ценные леса /нерестоохранные полосы лесов	озу: орехоплодные участки	Оусское участковое лесничество Лявдинский участок	71	107	0.0001	0	6К4Е+Б+С	330	4	0.4	120
11.2	66:43:0000000:104/чзу22 (2)		озу: орехоплодные участки			100	0.0015	0.2	6К4Е+Б+С	330	4	0.4	120
11.3	66:43:0000000:104/чзу22 (3)		озу: орехоплодные			100	0.0181	2.2	6К4Е+Б+С	330	4	0.4	120

1	2	3	4	5	6	7	8	9	10	11	12	13	14
			участки										
11.4	66:43:0000000:104/чзу22 (4)		-			98	0.0043	0.6	6ЕЗБ1К+С	180	4	0.4	130
11.5	66:43:0000000:104/чзу22 (5)		-			98	0.0098	1.3	6ЕЗБ1К+С	180	4	0.4	130
11.6	66:43:0000000:104/чзу22 (6)		-			98	0.0075	1.0	6ЕЗБ1К+С	180	4	0.4	130
11.7	66:43:0000000:104/чзу22 (7)		-			98	0.0075	1.0	6ЕЗБ1К+С	180	4	0.4	130
11.8	66:43:0000000:104/чзу22 (8)		-			98	0.0072	0.9	6ЕЗБ1К+С	180	4	0.4	130
11.9	66:43:0000000:104/чзу22 (9)		-			98	0.0035	0.5	6ЕЗБ1К+С	180	4	0.4	130
11.10	66:43:0000000:104/чзу22 (10)		-			98	0.0073	0.9	6ЕЗБ1К+С	180	4	0.4	130
11.11	66:43:0000000:104/чзу22 (11)		озу: орехоплодные участки			98	0.0264	3.4	6ЕЗБ1К+С	180	4	0.4	130
						96	0.0349	4.2	6К4Е+Б+С	330	4	0.4	120
<b>Итого по 66:43:0000000:104/чзу22</b>							<b>0.1281</b>	<b>16</b>					
<b>Итого</b>							<b>0.1281</b>	<b>16</b>					
<b>Зона планируемого размещения линейных объектов, подлежащих переносу (переустройству) из зон планируемого размещения линейных объектов</b>													
12.1	66:43:0000000:104/чзу23(1)	Ценные леса /нерестоохранные полосы лесов	-	Оусское участковое лесничество Лявдинский участок	71	106	0.0194	2	6ЕЗБ1К+С	180	4	0.4	130
			озу: орехоплодные участки			107	0.0041	1	6К4Е+Б+С	330	4	0.4	120
12.2	66:43:0000000:104/чзу23(2)		озу: орехоплодные участки			96	0.0382	5	6К4Е+Б+С	330	4	0.4	120
<b>Итого по 66:43:0000000:104/чзу23</b>							<b>0.0617</b>	<b>8</b>					
13	66:43:0000000:104/чзу27/ 66:43:0000000:72/чзу3	Ценные леса /нерестоохранные полосы лесов	озу: орехоплодные участки	Оусское участковое лесничество Лявдинский участок	71	96	0.0005	0	6К4Е+Б+С	330	4	0.4	120
<b>Итого по 66:43:0000000:104/чзу27/ 66:43:0000000:72/чзу3</b>							<b>0.0005</b>	<b>0</b>					
<b>Итого</b>							<b>0.0622</b>	<b>8</b>					
<b>Итого по лесным участкам</b>							<b>3.4730</b>	<b>374</b>					

7. Вид использования лесов	Строительство, реконструкция, эксплуатация линейных объектов
8. Цель использования лесного участка	Строительство, эксплуатация линейного объекта: «Техперевооружение системы оперативной технологической связи. РРЛ на участке КС Уренгойская-Надым-Югорск-граница ТТГ. Система 5.6»
9. Виды разрешенного использования лесного участка	<p>В соответствии с лесохозяйственным регламентом Ивдельского лесничества Свердловской области, утвержденного приказом Департамента лесного хозяйства Свердловской области от 01.02.2018 № 47«Об утверждении лесохозяйственного регламента Ивдельского лесничества Свердловской области»:</p> <ul style="list-style-type: none"> <li>- Заготовка древесины (Лявдинский участок, кварталы 1-179);</li> <li>- Заготовка живицы (Лявдинский участок, кварталы 1-69, 72-179. Части кварталов 70, 71);</li> <li>- Заготовка и сбор не древесных лесных ресурсов (Лявдинский участок, кварталы 1-179);</li> <li>- Заготовка пищевых лесных ресурсов и сбор лекарственных растений (Лявдинский участок, кварталы 1-179);</li> <li>- Осуществление видов деятельности в сфере охотничьего хозяйства (Лявдинский участок, кварталы 1-69, 72-179. Части кварталов 70, 71);</li> <li>- Ведение сельского хозяйства (Лявдинский участок, кварталы 1-69, 72-179. Части кварталов 70, 71);</li> <li>- Ведение сельского хозяйства: с целью ведения пчеловодства и сенокосения см. п.2 "Правил использования лесов для ведения сельского хозяйства" (Лявдинский участок, кварталы 1-70, 72-179. Часть квартала 71);</li> <li>- Осуществление научно-исследовательской деятельности, образовательной деятельности (Лявдинский участок, кварталы 1-179);</li> <li>- Осуществление рекреационной деятельности (Лявдинский участок, кварталы 1-179);</li> <li>- Создание лесных плантаций и их эксплуатация (Лявдинский участок, кварталы 1-25, 27-33, 36-42, 46-49, 57, 58, 63, 64, 68, 74-77, 85-87, 91-93, 99-101, 106-113, 117, 118, 123-125, 127-130, 132-135, 139, 142, 143, 145, 148, 153, 154, 159, 161-165, 168, 174, 175, 178, 179. Части кварталов 26, 34, 35, 43-45, 50-56, 59-62, 65-67, 69-73, 78-84, 88-90, 94-98, 102-105, 114-116, 119-122, 126, 131, 136-138, 140, 141, 144, 146, 147, 149-152, 155-158, 160, 166, 167, 169-173, 176, 177);</li> <li>- Выращивание лесных плодовых, ягодных, декоративных растений, лекарственных растений (Лявдинский участок, кварталы 1-179);</li> <li>- Выращивание посадочного материала лесных растений (саженцев, семян) (Лявдинский участок, кварталы 1-179);</li> <li>- Осуществление геологического изучения недр, разведка и добыча полезных ископаемых: <ul style="list-style-type: none"> <li>- с целью выполнения работ по геологическому изучению недр, осуществление изыскательских работ (Постановление Правительства от 24.02.2009 № 161) (Лявдинский участок, кварталы 1-179);</li> <li>- с целью разработки месторождений полезных ископаемых (Лявдинский участок, кварталы 1-70, 72-179. Часть квартала 71);</li> </ul> </li> <li>- Строительство и эксплуатация водохранилищ и иных искусственных водных объектов, а также морских</li> </ul>

	<p>портов, морских терминалов, речных портов, причалов (Лявдинский участок, кварталы 1-69, 72-179. Части кварталов 70, 71);</p> <ul style="list-style-type: none"> <li>- с целью строительства и эксплуатации гидротехнических сооружений (Лявдинский участок, кварталы 1-179);</li> <li>- Строительство, реконструкция, эксплуатация линейных объектов: <ul style="list-style-type: none"> <li>- с целью строительства, реконструкции, эксплуатации линейных объектов (дороги) (Лявдинский участок, кварталы 1-69, 72-179. Части кварталов 70, 71);</li> <li>- с целью строительства, реконструкции, эксплуатации линий электропередачи, линий связи подземных трубопроводов (Лявдинский участок, кварталы 1-70, 72-179. Часть квартала 71);</li> </ul> </li> <li>- Переработка древесины и иных лесных ресурсов (Лявдинский участок, кварталы 1-25, 27-33, 36-42, 46-49, 57, 58, 63, 64, 68, 74-77, 85-87, 91-93, 99-101, 106-113, 117, 118, 123-125, 127-130, 132-135, 139, 142, 143, 145, 148, 153, 154, 159, 161-165, 168, 174, 175, 178, 179. Части кварталов 26, 34, 35, 43-45, 50-56, 59-62, 65-67, 69-73, 78-84, 88-90, 94-98, 102-105, 114-116, 119-122, 126, 131, 136-138, 140, 141, 144, 146, 147, 149-152, 155-158, 160, 166, 167, 169-173, 176, 177);</li> <li>- Осуществление религиозной деятельности (Лявдинский участок, кварталы 1-179).</li> </ul>
10. Сведения об обременениях проектируемого лесного участка	Отсутствуют (согласно Выписке №658 от 01.09.2021 из государственного лесного реестра)

**Площадка УРС 42а КС Ивдельская**

1. Субъект Российской Федерации	Свердловская область						
2. Муниципальное образование	Ивдельский городской округ						
3. Категория земель	Земли лесного фонда						
4. Лесничество (лесопарк)	Ивдельское лесничество						
Участковое лесничество, урочище (при наличии)	Лаксийское участковое лесничество Лаксийский участок						
Целевое назначение лесов, категория защитных лесов	- Защитные леса – леса, выполняющие функции защиты природных и иных объектов (леса, расположенные в защитных полосах лесов; леса, расположенные в зеленых зонах); - Эксплуатационные леса						
Квартал	156, 191						
Лесотаксационный выдел/часть лесотаксационного выдела	Квартал 156, часть выдела 18; Квартал 191, части выделов 1, 15, 40, 42, 45.						
5. Общая площадь лесного участка, га	<b>0.5809</b>						
6. Таксационное описание участка по целевому назначению и категориям защитных лесов:							
<b>№ п/п</b>	<b>Условный номер образуемого земельного</b>	<b>Целевое назначение лесов</b>	<b>Сведения об особо защитных</b>	<b>Местоположение лесного участка</b>	<b>Площадь (га)</b>	<b>Запас древе-</b>	<b>Количественные и качественные характеристики лесного участка</b>

	участка (многоконтурного земельного участка)		участках лесов (ОЗУ)	Участковое лесничество / урочище	Лесной квартал	Лесотаксационный выдел		сини (м3)	Состав насаждения	Возраст, лет	Бонитет	Полнота древостоя	Запас насаждений (м3 на 1 га)	
1	2	3	4	5	6	7	8	9	10	11	12	13	14	
<b>Зона планируемого размещения линейных объектов</b>														
1.1	66:43:0000000:110/чзу1(1)	Защитные леса / леса, выполняющие функции защиты природных и иных объектов (леса, расположенные в зеленых зонах)	-	Лаксийское участковое лесничество Лаксийский участок	156	18	0,0349	-	прочие земли	-	-	-	-	
1.2	66:43:0000000:110/чзу1(2)		-		156	18	0,0193	-	прочие земли	-	-	-	-	-
<b>Итого по 66:43:0000000:110/чзу1</b>							<b>0,0542</b>	-						
2.1	66:43:0000000:65/чзу1(1)	Защитные леса / леса, выполняющие функции защиты природных и иных объектов (леса, расположенные в зеленых зонах)	-	Лаксийское участковое лесничество Лаксийский участок	156	18	0,0246	-	прочие земли	-	-	-	-	
2.2	66:43:0000000:65/чзу1(2)				156	18	0,0215	-	прочие земли	-	-	-	-	-
2.3	66:43:0000000:65/чзу1(3)				156	18	0,0219	-	прочие земли	-	-	-	-	-
2.4	66:43:0000000:65/чзу1(4)				156	18	0,0398	-	прочие земли	-	-	-	-	-
2.5	66:43:0000000:65/чзу1(5)				156	18	0,1144	-	прочие земли	-	-	-	-	-
2.6	66:43:0000000:65/чзу1(6)				156	18	0,0118	-	прочие земли	-	-	-	-	-
2.7	66:43:0000000:65/чзу1(6)	Эксплуатационные леса	-	Лаксийский участок	191	45	0,0025	-	просеки кварт.	-	-	-	-	
2.8	66:43:0000000:65/чзу1(6)		-		191	1	0,0423	-	ЛЭП	-	-	-	-	
2.9	66:43:0000000:65/чзу1(6)		-		191	40	0,1148	-	прочие земли	-	-	-	-	
2.10	66:43:0000000:65/чзу1(6)		-		191	15	0,0257	-	ЛЭП	-	-	-	-	
2.11	66:43:0000000:65/чзу1(6)		-		191	42	0,0987	-	прочие земли	-	-	-	-	
<b>Итого по 66:43:0000000:65/чзу1</b>							<b>0,5180</b>	-						
<b>Итого:</b>							<b>0,5722</b>							
<b>Зона планируемого размещения временных зданий и сооружений</b>														
3	66:43:0000000:65/чзу2	Защитные леса / леса, выполняющие функции защиты природных и иных объектов (леса, расположенные в зеленых зонах)	-	Лаксийское участковое лесничество Лаксийский участок	156	18	0,0087	-	прочие земли	-	-	-	-	
<b>Итого по 66:43:0000000:65/чзу2</b>							<b>0,0087</b>	-						
<b>Итого:</b>							<b>0,0087</b>							

1	2	3	4	5	6	7	8	9	10	11	12	13	14
<b>Итого по лесным участкам:</b>							<b>0,5809</b>	-					

7. Вид использования лесов	Строительство, реконструкция, эксплуатация линейных объектов
8. Цель использования лесного участка	Строительство, эксплуатация линейного объекта: «Техперевооружение системы оперативной технологической связи. РРЛ на участке КС Уренгойская-Надым-Югорск-граница ТТГ. Система 5.6»
9. Виды разрешенного использования лесного участка	<p>В соответствии с лесохозяйственным регламентом Ивдельского лесничества Свердловской области, утвержденного Приказом Департамента лесного хозяйства Свердловской области от 01.02.2018 № 47«Об утверждении лесохозяйственного регламента Ивдельского лесничества Свердловской области» установлены следующие виды разрешенного использования лесных участков Лаксийского участкового лесничества, Лаксийский участок:</p> <ul style="list-style-type: none"> <li>- Заготовка древесины - Кварталы 1-285;</li> <li>Заготовка живицы - Кварталы 1-61, 66-83, 87-113, 119-146, 163-200, 202-239, 241, 244, 246-263, 265-284. Части кварталов 115, 117, 118, 147-149, 155, 156;</li> <li>- Заготовка и сбор не древесных лесных ресурсов - Кварталы 1-285;</li> <li>- Заготовка пищевых лесных ресурсов и сбор лекарственных растений - Кварталы 1-285;</li> <li>- Осуществление видов деятельности в сфере охотничьего хозяйства - Кварталы 1-61, 66-83, 87-113, 119-146, 163-200, 202-239, 241, 244, 246-263, 265-284. Части кварталов 115, 117, 118, 147-149, 155, 156;</li> <li>- Ведение сельского хозяйства - Кварталы 1-61, 66-83, 87-113, 119-146, 163-200, 202-239, 241, 244, 246-263, 265-284. Части кварталов 115, 117, 118, 147-149, 155, 156;</li> <li>- Ведение сельского хозяйства: с целью ведения пчеловодства и сенокошения см. п.2 "Правил использования лесов для ведения сельского хозяйства" - Кварталы 1-61, 66-83, 87-113, 119-146, 163-200, 202-239, 241, 244, 246-263, 265-284. Части кварталов 64, 65, 115, 117, 118, 147-149, 155, 156;</li> <li>- Осуществление научно-исследовательской деятельности, образовательной деятельности - Кварталы 1-285;</li> <li>- Осуществление рекреационной деятельности - Кварталы 1-285;</li> <li>- Создание лесных плантаций и их эксплуатация - Кварталы 3, 4, 6-13, 21-25, 29, 30, 34-39, 44-46, 48-53, 57, 66-70, 76-79, 81-83, 87, 88, 92-95, 102-113, 119-122, 132-146, 163-193, 196-198, 202-232, 235-239, 246-252, 255, 256, 265-272, 275, 278, 281, 282. Части кварталов 1, 2, 5, 15-20, 26-28, 31-33, 40-43, 47, 54, 55, 58, 71-75, 80, 89-91, 96-101, 123-131, 194, 195, 199, 200, 233, 234, 241, 244, 253, 254, 257-263, 273, 274, 276, 277, 279, 280, 283;</li> <li>- Выращивание лесных плодовых, ягодных, декоративных растений, лекарственных растений - Кварталы 1-285;</li> <li>-Выращивание посадочного материала лесных растений (саженцев, сеянцев) - Кварталы 1-285;</li> <li>- Осуществление геологического изучения недр, разведка и добыча полезных ископаемых: С целью выполнения работ по геологическому изучению недр, осуществление изыскательских работ (Постановление Правительства от 24.02.2009 № 161) - Кварталы 1-285; *С целью разработки</li> </ul>

	<p>месторождений полезных ископаемых - Кварталы 1-61, 66-83, 87-113, 119-146, 163-200, 202-239, 241, 244, 246-263, 265-284. Части кварталов 64, 65, 115, 117, 118, 147-149, 155, 156;</p> <p>- Строительство и эксплуатация водохранилищ и иных искусственных водных объектов, а также морских портов, морских терминалов, речных портов, причалов - Кварталы 1-61, 66-83, 87-113, 119-146, 163-200, 202-239, 241, 244, 246-263, 265-284. Части кварталов 115, 117, 118, 147-149, 155, 156;</p> <p>- С целью строительства и эксплуатации гидротехнических сооружений - Кварталы 1-285;</p> <p>- Строительство, реконструкция, эксплуатация линейных объектов: ** С целью строительства, реконструкции, эксплуатации линейных объектов (дороги) Кварталы 1-61, 66-83, 87-113, 119-146, 163-200, 202-239, 241, 244, 246-263, 265-284. Части кварталов 115, 117, 118, 147-149, 155, 156;** С целью строительства, реконструкции, эксплуатации линий электропередачи, линий связи подземных трубопроводов Кварталы 1-61, 66-83, 87-113, 119-146, 163-200, 202-239, 241, 244, 246-263, 265-284. Части кварталов 64, 65, 115, 117, 118, 147-149, 155, 156;</p> <p>- Переработка древесины и иных лесных ресурсов - Кварталы 3, 4, 6-13, 21-25, 29, 30, 34-39, 44-46, 48-53, 57, 66-70, 76-79, 81-83, 87, 88, 92-95, 102-113, 119-122, 132-146, 163-193, 196-198, 202-232, 235-239, 246-252, 255, 256, 265-272, 275, 278, 281, 282. Части кварталов 1, 2, 5, 15-20, 26-28, 31-33, 40-43, 47, 54, 55, 58, 71-75, 80, 89-91, 96-101, 123-131, 194, 195, 199, 200, 233, 234, 241, 244, 253, 254, 257-263, 273, 274, 276, 277, 279, 280, 283;</p> <p>- Осуществление религиозной деятельности - Кварталы 1-285.</p>
10. Сведения об обременениях проектируемого лесного участка	<p>По данным государственного лесного реестра: В границах квартала 191 (выдел 1) Лаксийского участка Лаксийского участкового лесничества Ивдельского лесничества предоставлен в аренду ЗАО "Шемур" для строительства, реконструкции, эксплуатации линейных объектов по договору аренды лесного участка от 28.08.2015 №76/15-з, на срок использования 23 года.</p>
<b>Площадка ПРС 44а на км 1200</b>	
1. Субъект Российской Федерации	Свердловская область
2. Муниципальное образование	Ивдельский городской округ
3. Категория земель	Земли лесного фонда
4. Лесничество (лесопарк)	Карпинское лесничество
Участковое лесничество, урочище (при наличии)	Черемуховское участковое лесничество Кальинский участок
Целевое назначение лесов, категория защитных лесов	Эксплуатационные леса
Квартал	153
Лесотаксационный выдел/часть лесотаксационного выдела	Квартал 153, части выделов 5,19.
5. Общая площадь лесного участка, га	<b>0.1496</b>
6. Таксационное описание участка по целевому назначению и категориям защитных лесов:	



№ п/п	Условный номер образуемого земельного участка (многоконтурного земельного участка)	Целевое назначение лесов	Сведения об особо защитных участках лесов (ОЗУ)	Местоположение лесного участка			Площадь (га)	Запас древесины (м3)	Количественные и качественные характеристики лесного участка				
				Участковое лесничество / урочище	Лесной квартал	Лесотаксационный выдел			Состав насаждения	Возраст, лет	Бонитет	Полнота древостоя	Запас насаждений (м3 на 1 га)
1	2	3	4	5	6	7	8	9	10	11	12	13	14
<b>Зона планируемого размещения линейных объектов</b>													
1.1	66:60:0000000:159/чзу1(1)	Эксплуатационные леса	-	Черемуховское участковое лесничество Кальинский участок	153	5	0.0004	-	газопровод	-	-	-	-
1.2	66:60:0000000:159/чзу1(2)		-	Черемуховское участковое лесничество Кальинский участок	153	19	0.0012	0.2	8С2Б	40	2	0.6	160
<b>Итого по 66:60:0000000:159/чзу1</b>							<b>0.0017</b>	<b>0</b>	-	-	-	-	-
<b>Итого под эксплуатацию</b>							<b>0.0017</b>	<b>0</b>	-	-	-	-	-
2	66:60:0000000:159/чзу2	Эксплуатационные леса	-	Черемуховское участковое лесничество Кальинский участок	153	5	0.0477	-	газопровод	-	-	-	-
			-	Черемуховское участковое лесничество Кальинский участок	153	19	0.0094	2	8С2Б	40	2	0.6	160
<b>Итого по 66:60:0000000:159/чзу2</b>							<b>0.0571</b>	<b>2</b>					
<b>Итого под строительство</b>							<b>0.0571</b>	<b>2</b>					
<b>Зона планируемого размещения временных зданий и сооружений</b>													
3.1	66:60:0000000:159/чзу3(1)	Эксплуатационные леса	-	Черемуховское участковое лесничество Кальинский участок	153	5	0.0063	-	газопровод	-	-	-	-
3.2	66:60:0000000:159/чзу3(2)		-	Черемуховское участковое лесничество Кальинский участок	153	5	0.0075	-	газопровод	-	-	-	-
<b>Итого по 66:60:0000000:159/чзу3</b>							<b>0.0138</b>	<b>0</b>	-	-	-	-	-
<b>Зона планируемого размещения линейных объектов, подлежащих переносу (переустройству) из зон планируемого размещения линейных объектов</b>													
4	66:60:0000000:159/чзу4	Эксплуатационные леса	-	Черемуховское участковое лесничество Кальинский участок	153	19	0.0770	12	8С2Б	40	2	0.6	160
<b>Итого по 66:60:0000000:159/чзу4</b>							<b>0.0770</b>	<b>12</b>	-	-	-	-	-
<b>Итого по лесным участкам</b>							<b>0.1496</b>	<b>14</b>					

7. Вид использования лесов	Строительство, реконструкция, эксплуатация линейных объектов
8. Цель использования лесного участка	Строительство, эксплуатация линейного объекта: «Техпереворужение системы оперативной технологической связи. РРЛ на участке КС Уренгойская-Надым-Югорск-граница ТТГ. Система 5.6»
9. Виды разрешенного использования лесного участка	<p>В соответствии с лесохозяйственным регламентом Карпинского лесничества Свердловской области, утвержденного Приказом Департамента лесного хозяйства Свердловской области от 31.01.2018 № 44«Об утверждении лесохозяйственного регламента Карпинского лесничества Свердловской области» установлены следующие виды разрешенного использования лесных участков Черемуховского участкового лесничества Кальинский участок:</p> <ul style="list-style-type: none"> <li>- Заготовка древесины - Кварталы 1-208;</li> <li>- Заготовка живицы - Кварталы 1-79, 87, 91-133, 140, 143-188, 199-208. Части кварталов 80, 81, 88, 134, 190, 195-197;</li> <li>- Заготовка и сбор не древесных лесных ресурсов Кварталы 1-208;</li> <li>- Заготовка пищевых лесных ресурсов и сбор лекарственных растений - Кварталы 1-208;</li> <li>- Осуществление видов деятельности в сфере охотничьего хозяйства - Кварталы 1-79, 87, 91-133, 140, 143-188, 199-208. Части кварталов 80, 81, 88, 134, 190, 195-197;</li> <li>- Ведение сельского хозяйства: Кварталы 1-79, 87, 91-133, 140, 143-188, 199-208. Части кварталов 80, 81, 88, 134, 190, 195-197;</li> </ul> <p>с целью ведения пчеловодства и сенокошения см. п.2 "Правил использования лесов для ведения сельского хозяйства" - Кварталы 1-79, 87-133, 140-188, 197-208. Части кварталов 80, 81, 134, 190, 195, 196;</p> <ul style="list-style-type: none"> <li>- Осуществление научно-исследовательской деятельности, образовательной деятельности - Кварталы 1-208;</li> <li>- Осуществление рекреационной деятельности - Кварталы 1-208;</li> <li>- Создание лесных плантаций и их эксплуатация - Кварталы 1, 3, 6, 8, 20-32, 34-46, 52-57, 63-77, 91, 92, 97-100, 106-127, 130-132, 143-146, 151-153, 160-178, 181-186, 188, 199-202, 205-208. Части кварталов 2, 15-17, 33, 79, 80, 88, 101-103, 128, 129, 133, 134, 154- 157, 179, 180, 187, 190, 195-197;</li> <li>- Выращивание лесных плодовых, ягодных, декоративных растений, лекарственных растений - Кварталы 1-208;</li> <li>- Выращивание посадочного материала лесных растений (саженцев, сеянцев) - Кварталы 1-208;</li> <li>- Осуществление геологического изучения недр, разведка и добыча полезных ископаемых: С целью выполнения работ по геологическому изучению недр, осуществление изыскательских работ (Постановление Правительства от 24.02.2009 № 161) - Кварталы 1-208; *С целью разработки месторождений полезных ископаемых - Кварталы 1-79, 87-133, 140-188, 197-208. Части кварталов 80, 81, 134, 190, 195, 196;</li> <li>- Строительство и эксплуатация водохранилищ и иных искусственных водных объектов, а также морских портов, морских терминалов, речных портов, причалов - Кварталы 1-79, 87, 91-133, 140, 143-188, 199-208. Части кварталов 80, 81, 88, 134, 190, 195-197;</li> </ul>

	<ul style="list-style-type: none"> <li>- С целью строительства и эксплуатации гидротехнических сооружений - Кварталы 1-208;</li> <li>- Строительство, реконструкция, эксплуатация линейных объектов: ** С целью строительства, реконструкции, эксплуатации линейных объектов (дороги) Кварталы 1-79, 87, 91-133, 140, 143-188, 199-208. Части кварталов 80, 81, 88, 134, 190, 195-197;** С целью строительства, реконструкции, эксплуатации линий электропередачи, линий связи подземных трубопроводов Кварталы 1-79, 87-133, 140-188, 197-208. Части кварталов 80, 81, 134, 190, 195, 196;</li> <li>- Переработка древесины и иных лесных ресурсов - Кварталы 1, 3, 6, 8, 20-32, 34-46, 52-57, 63-77, 91, 92, 97-100, 106-127, 130-132, 143-146, 151-153, 160-178, 181-186, 188, 199-202, 205-208. Части кварталов 2, 15-17, 33, 79, 80, 88, 101-103, 128, 129, 133, 134, 154-157, 179, 180, 187, 190, 195-197;</li> <li>- Осуществление религиозной деятельности - Кварталы 1-208.</li> </ul>						
10. Сведения об обременениях проектируемого лесного участка	<p>По данным государственного лесного реестра:  Квартал 153 (часть 1-4, часть 5,6-17, части 18-19,20-22) Кальинского участка Черемуховского участкового лесничества Карпинского лесничества предоставлен в аренду ООО "СибирьЭкоСтрой" для заготовки древесины по договору аренды лесного участка от 15.03.2019 № 1016, на срок 49 лет.  Квартал 153 (части выделов 5,19) Кальинского участка Черемуховского участкового лесничества Карпинского лесничества предоставлен в аренду ПАР "Газпром" для строительства, реконструкции, эксплуатации линейных объектов по договору аренды лесного участка от 12.04.2016 № 31/16-3, на срок 5 лет.</p>						
<b>Площадка УРС 45а КС Краснотурьинская</b>							
1. Субъект Российской Федерации	Свердловская область						
2. Муниципальное образование	Волчанский городской округ						
3. Категория земель	Земли лесного фонда						
4. Лесничество (лесопарк)	Карпинское лесничество						
Участковое лесничество, урочище (при наличии)	Волчанское участковое лесничество Волчанский участок						
Целевое назначение лесов, категория защитных лесов	Эксплуатационные леса						
Квартал	73,74,91						
Лесотаксационный выдел/часть лесотаксационного выдела	Квартал 73 части выделов 12,24,26,27,37,39,41 Квартал 74 часть выдела 45 Квартал 91 часть выдела 1,69						
5. Общая площадь лесного участка, га	<b>2.4673</b>						
6. Таксационное описание участка по целевому назначению и категориям защитных лесов:							
№ п/п	Условный номер образуемого земельного	Целевое назначение лесов	Сведения об особо защитных	Местоположение лесного участка	Площадь (га)	Запас древе-	Количественные и качественные характеристики лесного участка

1	участка (многоконтурного земельного участка)	3	участках лесов (ОЗУ)	Участковое лесничество / урочище	Лесной квартал	Лесотаксационный выдел	8	9	10	11	12	13	14
1	2	3	4	5	6	7	8	9	10	11	12	13	14
<b>Зона планируемого размещения линейных объектов</b>													
1.1	66:39:0000000:4/чзу1(1)	Эксплуатационные леса	-	Волчанское участковое лесничество Волчанский участок	73	24	0.0013	0.4	4С1К1Л1ЕЗБ+ОС	95	2	0.6	290
1.2	66:39:0000000:4/чзу1(2)		-		73	37	0.0004	0.1	7БЗОС+С+Л	85	2	0.9	300
1.3	66:39:0000000:4/чзу1(3)		-		73	37	0.0031	1	7БЗОС+С+Л	85	2	0.9	300
1.4	66:39:0000000:4/чзу1(4)		-		73	37	0.0004	0.1	7БЗОС+С+Л	85	2	0.9	300
1.5	66:39:0000000:4/чзу1(5)		-		73	12	0.0004	0	4Е1К1ПЗОС1Б	15	3	0.5	20
1.6	66:39:0000000:4/чзу1(6)		-		73	12	0.0004	0	4Е1К1ПЗОС1Б	15	3	0.5	20
1.7	66:39:0000000:4/чзу1(7)		-		73	37	0.0032	1.0	7БЗОС+С+Л	85	2	0.9	300
1.8	66:39:0000000:4/чзу1(8)		-		73	37	0.0004	0.1	7БЗОС+С+Л	85	2	0.9	300
1.9	66:39:0000000:4/чзу1(9)		-		73	26	0.0004	-	газопровод	-	-	-	-
1.10	66:39:0000000:4/чзу1(10)		-		74	45	0.0013	-	а/д с иск.покрыт.	-	-	-	-
<b>Итого по 66:39:0000000:4/чзу1</b>							<b>0.0113</b>	<b>3</b>	-	-	-	-	-
2	66:39:0000000:4/чзу2	Эксплуатационные леса	-	Волчанское участковое лесничество Волчанский участок	73	24	0.7831	227	4С1К1Л1ЕЗБ+ОС	95	2	0.6	290
			-		73	27	0.0525	-	автомобильная дорога	-	-	-	-
			-		73	37	0.0493	15	7БЗОС+С+Л	85	2	0.9	300
<b>Итого по 66:39:0000000:4/чзу2</b>							<b>0.8324</b>	<b>242</b>	-	-	-	-	-
3	66:39:0000000:4/чзу3	Эксплуатационные леса	-	Волчанское участковое лесничество Волчанский участок	73	24	0.0353	10	4С1К1Л1ЕЗБ+ОС	95	2	0.6	290
			-		73	39	0.0505	17	4С1К1Л1ЕЗБ+ОС	95	2	0.6	290
			-		73	27	0.0087	-	автомобильная дорога	-	-	-	-
			-		91	1	0.0365	4	6С2Е2Б	40	2	0.5	110
			-		91	69	0.0014	-	просека	-	-	-	-
<b>Итого по 66:39:0000000:4/чзу3</b>							<b>0.1324</b>	<b>31</b>	-	-	-	-	-
4.1	66:39:0000000:4/чзу4(1)	Эксплуатационные леса	-	Волчанское участковое лесничество Волчанский	73	24	0.0009	0.3	4С1К1Л1ЕЗБ+ОС	95	2	0.6	290
4.2	66:39:0000000:4/чзу4(2)		-		73	24	0.0009	0.3	4С1К1Л1ЕЗБ+ОС	95	2	0.6	290
4.3	66:39:0000000:4/чзу4(3)		-		73	24	0.0009	0.3	4С1К1Л1ЕЗБ+ОС	95	2	0.6	290
4.4	66:39:0000000:4/чзу4(4)		-		73	37	0.0009	0.3	7БЗОС+С+Л	85	2	0.9	300

1	2	3	4	5	6	7	8	9	10	11	12	13	14
4.4	66:39:0000000:4/чзу4(5)		-	участок	73	37	0.0009	0.3	7БЗОС+С+Л	85	2	0.9	300
4.6	66:39:0000000:4/чзу4(6)		-		73	37	0.0009	0.3	7БЗОС+С+Л	85	2	0.9	300
<b>Итого по 66:39:0000000:4/чзу4</b>							<b>0.0054</b>	<b>2</b>	-	-	-	-	-
<b>Итого под эксплуатацию</b>							<b>0.9815</b>	<b>278</b>	-	-	-	-	-
5.1	66:39:0000000:4/чзу5(1)	Эксплуатационные леса	-	Волчанское участковое лесничество Волчанский участок	73	24	0.3194	93	4С1К1Л1ЕЗБ+ОС	95	2	0.6	290
5.2	66:39:0000000:4/чзу5(2)		-		73	24	0.2443	71	4С1К1Л1ЕЗБ+ОС	95	2	0.6	290
5.3	66:39:0000000:4/чзу5(3)		-		73	37	0.3601	108	7БЗОС+С+Л	85	2	0.9	300
			-		73	12	0.0667	1	4Е1К1ПЗОС1Б	15	3	0.5	20
			-		73	37	0.0564	17	7БЗОС+С+Л	85	2	0.9	300
5.5	66:39:0000000:4/чзу5(4)		-		73	26	0.0529	-	газопровод	-	-	-	-
			-		73	37	0.0613	18	7БЗОС+С+Л	85	2	0.9	300
			-		73	41	0.0013	-	просека	-	-	-	-
		-	74	45	0.0059	-	а/д с иск.покрыт.	-	-	-	-		
<b>Итого по 66:39:0000000:4/чзу5</b>							<b>1.1683</b>	<b>308</b>	-	-	-	-	
<b>Итого под строительство</b>							<b>1.1683</b>	<b>308</b>					
<b>Зона планируемого размещения временных зданий и сооружений</b>													
6.1	66:39:0000000:4/чзу6(1)	Эксплуатационные леса	-	Волчанское участковое лесничество Волчанский участок	73	24	0.0018	1	4С1К1Л1ЕЗБ+ОС	95	2	0.6	290
6.2	66:39:0000000:4/чзу6(2)		-		73	24	0.0211	6	4С1К1Л1ЕЗБ+ОС	95	2	0.6	290
6.3	66:39:0000000:4/чзу6(3)		-		73	24	0.0146	4	4С1К1Л1ЕЗБ+ОС	95	2	0.6	290
6.4	66:39:0000000:4/чзу6(4)		-		73	24	0.0287	8	4С1К1Л1ЕЗБ+ОС	95	2	0.6	290
			-		73	37	0.0990	29	4С1К1Л1ЕЗБ+ОС	95	2	0.6	290
6.5	66:39:0000000:4/чзу6(5)		-		73	37	0.0060	2	7БЗОС+С+Л	85	2	0.9	300
6.6	66:39:0000000:4/чзу6(6)		-		73	37	0.0075	2	7БЗОС+С+Л	85	2	0.9	300
6.7	66:39:0000000:4/чзу6(7)		-		73	37	0.0075	2	7БЗОС+С+Л	85	2	0.9	300
6.8	66:39:0000000:4/чзу6(8)		-		73	12	0.0075	0.2	4Е1К1ПЗОС1Б	15	3	0.5	20
6.9	66:39:0000000:4/чзу6(9)		-		73	12	0.0075	0.2	4Е1К1ПЗОС1Б	15	3	0.5	20
6.10	66:39:0000000:4/чзу6(10)		-		73	12	0.0075	0.2	4Е1К1ПЗОС1Б	15	3	0.5	20
6.11	66:39:0000000:4/чзу6(11)		-		73	12	0.0075	0.2	4Е1К1ПЗОС1Б	15	3	0.5	20
6.12	66:39:0000000:4/чзу6(12)		-		73	12	0.0046	0.1	4Е1К1ПЗОС1Б	15	3	0.5	20
			-		73	37	0.0082	2	7БЗОС+С+Л	85	2	0.9	300
6.13	66:39:0000000:4/чзу6(13)		-		73	37	0.0054	2	7БЗОС+С+Л	85	2	0.9	300
6.14	66:39:0000000:4/чзу6(14)		-		73	37	0.0076	2	7БЗОС+С+Л	85	2	0.9	300
6.15	66:39:0000000:4/чзу6(15)	-	73	37	0.0074	2	7БЗОС+С+Л	85	2	0.9	300		
6.16	66:39:0000000:4/чзу6(16)	-	73	26	0.0077	-	газопровод	-	-	-	-		

1	2	3	4	5	6	7	8	9	10	11	12	13	14
6.17	66:39:0000000:4/чзу6(17)		-		73	26	0.0072	-	газопровод	-	-	-	-
<b>Итого по 66:39:0000000:4/чзу6</b>							<b>0.2642</b>	<b>63</b>					
<b>Итого</b>							<b>0.2642</b>	<b>63</b>					
<b>Зона планируемого размещения линейных объектов, подлежащих переносу (переустройству) из зон планируемого размещения линейных объектов</b>													
7.1	66:39:0000000:4/чзу7(1)	Эксплуатационные леса	-	Волчанское участковое лесничество	73	26	0.0049	-	газопровод	-	-	-	-
7.2	66:39:0000000:4/чзу7(2)		-	Волчанский участок	73	41	0.0044	-	просека	-	-	-	-
7.3	66:39:0000000:4/чзу7(3)		-		74	45	0.0440	-	а/д с иск.покрыт.	-	-	-	-
<b>Итого по 66:39:0000000:4/чзу7</b>							<b>0.0533</b>	<b>0</b>					
<b>Итого</b>							<b>0.0533</b>	<b>0</b>					
<b>Итого по лесным участкам</b>							<b>2.4673</b>	<b>649</b>					

7. Вид использования лесов	Строительство, реконструкция, эксплуатация линейных объектов
8. Цель использования лесного участка	Строительство, эксплуатация линейного объекта: «Техпереворужение системы оперативной технологической связи. РРЛ на участке КС Уренгойская-Надым-Югорск-граница ТТГ. Система 5.6»
9. Виды разрешенного использования лесного участка	<p>В соответствии с лесохозяйственным регламентом Карпинского лесничества Свердловской области, утвержденного Приказом Департамента лесного хозяйства Свердловской области от 31.01.2018 № 44«Об утверждении лесохозяйственного регламента Карпинского лесничества Свердловской области» установлены следующие виды разрешенного использования лесных участков Волчанского участкового лесничества Волчанский участок:</p> <ul style="list-style-type: none"> <li>- Заготовка древесины - Кварталы 1-133;</li> <li>- Заготовка живицы - Кварталы 1-93, 96, 97. Часть квартала 133;</li> <li>- Заготовка и сбор не древесных лесных ресурсов Кварталы 1-133;</li> <li>- Заготовка пищевых лесных ресурсов и сбор лекарственных растений - Кварталы 1-133;</li> <li>- Осуществление видов деятельности в сфере охотничьего хозяйства - Кварталы 1-93, 96, 97. Часть квартала 133;</li> <li>- Ведение сельского хозяйства: Кварталы 1-93, 96, 97. Часть квартала 133; с целью ведения пчеловодства и сенокосения см. п.2 "Правил использования лесов для ведения сельского хозяйства" - Кварталы 1-93, 96, 97, 133. Часть квартала 104;</li> <li>- Осуществление научно-исследовательской деятельности, образовательной деятельности - Кварталы 1-133;</li> <li>- Осуществление рекреационной деятельности - Кварталы 1-133;</li> <li>- Создание лесных плантаций и их эксплуатация - Кварталы 1, 2, 7-25, 29-40, 43-48, 51-60, 62-67, 71-76, 78-86, 89-92, 96, 97. Части кварталов 3-6, 26-28, 41, 42, 49, 50, 61, 68-70, 77, 87, 88, 93;</li> <li>- Выращивание лесных плодовых, ягодных, декоративных растений, лекарственных растений - Кварталы</li> </ul>

	<p>1-133;          -Выращивание посадочного материала лесных растений (саженцев, семян) - Кварталы 1-133;          - Осуществление геологического изучения недр, разведка и добыча полезных ископаемых: С целью выполнения работ по геологическому изучению недр, осуществление изыскательских работ (Постановление Правительства от 24.02.2009 № 161) - Кварталы 1-133; *С целью разработки месторождений полезных ископаемых - Кварталы 1-93, 96, 97, 133. Часть квартала 104;          - Строительство и эксплуатация водохранилищ и иных искусственных водных объектов, а также морских портов, морских терминалов, речных портов, причалов - Кварталы 1-93, 96, 97. Часть квартала 133;          - С целью строительства и эксплуатации гидротехнических сооружений - Кварталы 1-133;          - Строительство, реконструкция, эксплуатация линейных объектов: ** С целью строительства, реконструкции, эксплуатации линейных объектов (дороги) Кварталы 1-93, 96, 97. Часть квартала 133;** С целью строительства, реконструкции, эксплуатации линий электропередачи, линий связи подземных трубопроводов Кварталы 1-93, 96, 97, 133. Часть квартала 104;          - Переработка древесины и иных лесных ресурсов - Кварталы 1, 2, 7-25, 29-40, 43-48, 51-60, 62-67, 71-76, 78-86, 89-92, 96, 97. Части кварталов 3-6, 26-28, 41, 42, 49, 50, 61, 68-70, 77, 87, 88, 93;          - Осуществление религиозной деятельности - Кварталы 1-133.</p>
10. Сведения об обременениях проектируемого лесного участка	<p>По данным государственного лесного реестра:          Квартал 73 (части выделов 13,23,24,26,28) Волчанского участка Волчанского участкового лесничества Карпинского лесничества предоставлен в аренду ПАР «Газпром» для строительства, реконструкции, эксплуатации линейных объектов по договору аренды лесного участка от 04.04.2016 № 27/16-3, на срок использования 5 лет.          Квартал 73 Волчанского участка Волчанского участкового лесничества Карпинского лесничества предоставлен в аренду ООО «Сосьва-Лес» для заготовки древесины по договору аренды лесного участка от 08.12.2008 № 303, на срок использования 25 лет.          Кварталы 74, 91 Волчанского участка Волчанского участкового лесничества Карпинского лесничества входят в состав учетной записи в государственном лесном реестре 260-2008-12 и предоставлен в аренду ООО "Сосьвалес" для заготовки древесины;          Кварталы 74 (часть выдела 45), 91 (части выделов 1, 42) Волчанского участка Волчанского участкового лесничества Карпинского лесничества входят в состав учетной записи в государственном лесном реестре 000185-2015-08 и предоставлен в аренду ОАО "Газпром" для строительства, реконструкции, эксплуатации линейных объектов.</p>
<b>Площадка ПРС 46а км 1273</b>	
1. Субъект Российской Федерации	Свердловская область
2. Муниципальное образование	городской округ Краснотурьинск
3. Категория земель	Земли лесного фонда
4. Лесничество (лесопарк)	Карпинское лесничество



Участковое лесничество, урочище (при наличии)		Краснотурьинское участковое лесничество Воронцовский участок											
Целевое назначение лесов, категория защитных лесов		Защитные леса, ценные леса (нерестощохранные полосы лесов)											
Квартал		49											
Лесотаксационный выдел/часть лесотаксационного выдела		части выделов 11,12,17,18,25,27,28,40											
5. Общая площадь лесного участка, га		<b>3,0922</b>											
6. Таксационное описание участка по целевому назначению и категориям защитных лесов:													
№ п/п	Условный номер образуемого земельного участка (многоконтурного земельного участка)	Целевое назначение лесов	Сведения об особо защитных участках лесов (ОЗУ)	Местоположение лесного участка			Площадь (га)	Запас древесины (м3)	Количественные и качественные характеристики лесного участка				
				Участковое лесничество / урочище	Лесной квартал	Лесотаксационный выдел			Состав насаждения	Возраст, лет	Бонитет	Полнога дровостоя	Запас насаждений (м3 на 1 га)
1	2	3	4	5	6	7	8	9	10	11	12	13	14
<b>Зона планируемого размещения линейных объектов</b>													
1	66:50:0000000:246/чзу1	Защитные леса / ценные леса (нерестощохранные полосы лесов)	-	Краснотурьинское участковое лесничество Воронцовский участок	49	17	0.0765	-	автомобильная дорога	-	-	-	-
			-		49	18	1.1258	191	7Б2ОС1С	75	2	0.5	170
			-		49	25	0.1376	-	карьер	-	-	-	-
			-		49	27	0.0058	1.0	7Б2ОС1С	75.0	2	0.5	170
<b>Итого по 66:50:0000000:246/чзу1</b>							<b>1.3457</b>	<b>192</b>	-	-	-	-	-
2	66:50:0000000:246/чзу2	Защитные леса / ценные леса (нерестощохранные полосы лесов)	-	Карпинское лесничество Краснотурьинское участковое лесничество Воронцовский участок	49	17	0.0048	-	автомобильная дорога	-	-	-	-
			-		49	25	0.0705	-	карьер	-	-	-	-
			-		49	40	0.0637	-	усадебная	-	-	-	-
<b>Итого по 66:50:0000000:246/чзу2</b>							<b>0.1390</b>	<b>0</b>	-	-	-	-	-
3.1	66:50:0000000:246/чзу3(1)	Защитные леса / ценные леса (нерестощохранные полосы лесов)	-	Краснотурьинское участковое лесничество	49	17	0.0013	-	автомобильная дорога	-	-	-	-
3.2	66:50:0000000:246/чзу3(2)		-		49	17	0.0004	-	автомобильная дорога	-	-	-	-



1	2	3	4	5	6	7	8	9	10	11	12	13	14
3.3	66:50:0000000:246/чзу3(3)		-	Воронцовский участок	49	17	0.0004	-	автомобильная дорога	-	-	-	-
3.4	66:50:0000000:246/чзу3(4)		-		49	27	0.0004	0.1	7Б2ОС1С	75.0	2	0.5	170
3.5	66:50:0000000:246/чзу3(5)		-		49	27	0.0004	0.1	7Б2ОС1С	75.0	2	0.5	170
3.6	66:50:0000000:246/чзу3(6)		-		49	27	0.0004	0.1	7Б2ОС1С	75.0	2	0.5	170
3.7	66:50:0000000:246/чзу3(7)		-		49	27	0.0004	0.1	7Б2ОС1С	75.0	2	0.5	170
3.8	66:50:0000000:246/чзу3(8)		-		49	27	0.0013	0.2	7Б2ОС1С	75.0	2	0.5	170
3.9	66:50:0000000:246/чзу3(9)		-		49	28	0.0013	-	газопровод	-	-	-	-
3.10	66:50:0000000:246/чзу3(10)		-		49	28	0.0013	-	газопровод	-	-	-	-
<b>Итого по 66:50:0000000:246/чзу3</b>							<b>0.0076</b>	<b>1</b>	-	-	-	-	-
<b>Итого под эксплуатацию</b>							<b>1.4923</b>	<b>193</b>	-	-	-	-	-
4.1	66:50:0000000:246/чзу4(1)	Защитные леса / ценные леса (нерестоохранные полосы лесов)	-	Краснотурьинское участковое лесничество Воронцовский участок	49	25	0.0272	-	карьер	-	-	-	-
4.2	66:50:0000000:246/чзу4(2)		-		49	11	0.5153	21	7ОС2Б1ОС	10	2	0.9	40
			-		49	12	0.3116	53	7Б2ОС1С	75	2	0.5	170
			-		49	18	0.1628	28	7Б2ОС1С	75	2	0.5	170
4.3	66:50:0000000:246/чзу4(3)		-		49	17	0.1178	-	автомобильная дорога	-	-	-	-
			-		49	27	0.2300	39	7Б2ОС1С	75.0	2	0.5	170
		-	49	28	0.0266	-	газопровод	-	-	-	-		
<b>Итого по 66:50:0000000:246/чзу4</b>							<b>1.3913</b>	<b>154</b>					
<b>Итого под строительство</b>							<b>1.3913</b>	<b>154</b>					
<b>Зона планируемого размещения временных зданий и сооружений</b>													
5.1	66:50:0000000:246/чзу5(1)	Защитные леса / ценные леса (нерестоохранные полосы лесов)	-	Краснотурьинское участковое лесничество Воронцовский участок	49	17	0.0075	-	автомобильная дорога	-	-	-	-
5.2	66:50:0000000:246/чзу5(2)		-		49	17	0.0042	-	автомобильная дорога	-	-	-	-
			-		49	27	0.0034	1	7Б2ОС1С	75.0	2	0.5	170
5.3	66:50:0000000:246/чзу5(3)		-		49	17	0.0075	-	автомобильная дорога	-	-	-	-
5.4	66:50:0000000:246/чзу5(4)		-		49	17	0.0035	-	автомобильная дорога	-	-	-	-
			-		49	27	0.0040	1	7Б2ОС1С	75.0	2	0.5	170
5.5	66:50:0000000:246/чзу5(5)		-		49	17	0.0075	-	автомобильная дорога	-	-	-	-
5.6	66:50:0000000:246/чзу5(6)		-		49	27	0.0075	1	7Б2ОС1С	75.0	2	0.5	170

1	2	3	4	5	6	7	8	9	10	11	12	13	14
5.7	66:50:0000000:246/чзу5(7)		-		49	27	0.0045	1	7Б2ОС1С	75.0	2	0.5	170
					49	27	0.0030	1	7Б2ОС1С	75.0	2	0.5	170
5.8	66:50:0000000:246/чзу5(8)		-		49	27	0.0075	1	7Б2ОС1С	75.0	2	0.5	170
5.9	66:50:0000000:246/чзу5(9)		-		49	27	0.0075	1	7Б2ОС1С	75.0	2	0.5	170
5.10	66:50:0000000:246/чзу5(10)		-		49	27	0.0075	1	7Б2ОС1С	75.0	2	0.5	170
5.11	66:50:0000000:246/чзу5(11)		-		49	27	0.0075	1	7Б2ОС1С	75.0	2	0.5	170
5.12	66:50:0000000:246/чзу5(12)		-		49	27	0.0075	1	7Б2ОС1С	75.0	2	0.5	170
5.13	66:50:0000000:246/чзу5(13)		-		49	27	0.0075	1	7Б2ОС1С	75.0	2	0.5	170
5.14	66:50:0000000:246/чзу5(14)		-		49	27	0.0075	1	7Б2ОС1С	75.0	2	0.5	170
5.15	66:50:0000000:246/чзу5(15)		-		49	27	0.0078	1	7Б2ОС1С	75.0	2	0.5	170
5.16	66:50:0000000:246/чзу5(16)		-		49	27	0.0073	1	7Б2ОС1С	75.0	2	0.5	170
<b>Итого по 66:50:0000000:246/чзу5</b>							<b>0.1202</b>	<b>14</b>	-	-	-	-	-
<b>Итого</b>							<b>0.1202</b>	<b>14</b>					
<b>Зона планируемого размещения линейных объектов, подлежащих переносу (переустройству) из зон планируемого размещения линейных объектов</b>													
6	66:50:0000000:246/чзу6	Защитные леса / ценные леса (нерестощахранные полосы лесов)	-	Красноурьинское участковое лесничество Воронцовский участок	49	28	0.0884	-	газопровод	-	-	-	-
<b>Итого по 66:50:0000000:246/чзу4</b>							<b>0.0884</b>	<b>0</b>	-	-	-	-	-
<b>Итого</b>							<b>0.0884</b>	<b>0</b>					
<b>Итого по лесным участкам</b>							<b>3.0922</b>	<b>348</b>					
7. Вид использования лесов				Строительство, реконструкция, эксплуатация линейных объектов									
8. Цель использования лесного участка				Строительство, эксплуатация линейного объекта: «Техпереворужение системы оперативной технологической связи. РРЛ на участке КС Уренгойская-Надым-Югорск-граница ТТГ. Система 5.6»									
9. Виды разрешенного использования лесного участка				В соответствии с лесохозяйственным регламентом Карпинского лесничества Свердловской области, утвержденного Приказом Департамента лесного хозяйства Свердловской области от 31.01.2018 № 44«Об утверждении лесохозяйственного регламента Карпинского лесничества Свердловской области» установлены следующие виды разрешенного использования лесных участков Красноурьинского участкового лесничества Воронцовский участок: - Заготовка древесины - Кварталы 1-125; - Заготовка живицы - Кварталы 1-121, 124, 125. Части кварталов 122, 123;									

	<ul style="list-style-type: none"> <li>- Заготовка и сбор недревесных лесных ресурсов Кварталы 1-125;</li> <li>- Заготовка пищевых лесных ресурсов и сбор лекарственных растений - Кварталы 1-125;</li> <li>- Осуществление видов деятельности в сфере охотничьего хозяйства - Кварталы 1-121, 124, 125. Части кварталов 122, 123;</li> <li>- Ведение сельского хозяйства - Кварталы 1-121, 124, 125. Части кварталов 122, 123; с целью ведения пчеловодства и сенокосения см. п.2 "Правил использования лесов для ведения сельского хозяйства" - Кварталы 1-121, 124, 125. Части кварталов 122, 123;</li> <li>- Осуществление научно-исследовательской деятельности, образовательной деятельности - Кварталы 1-125;</li> <li>- Осуществление рекреационной деятельности - Кварталы 1-125;</li> <li>- Создание лесных плантаций и их эксплуатация - Кварталы 1-8, 11-22, 24-38, 44-47, 50, 51, 69, 70, 75, 76, 79-102, 105-115, 117-119. Части кварталов 9, 10, 23, 39, 40, 48, 49, 61, 62, 65-68, 71-74, 77, 78, 103, 104, 116, 120-125;</li> <li>- Выращивание лесных плодовых, ягодных, декоративных растений, лекарственных растений - Кварталы 1-125;</li> <li>- Выращивание посадочного материала лесных растений (саженцев, сеянцев) - Кварталы 1-125;</li> <li>- Осуществление геологического изучения недр, разведка и добыча полезных ископаемых: С целью выполнения работ по геологическому изучению недр, осуществление изыскательских работ (Постановление Правительства от 24.02.2009 № 161) - Кварталы 1-125; *С целью разработки месторождений полезных ископаемых - Кварталы 1-121, 124, 125. Части кварталов 122, 123;</li> <li>- Строительство и эксплуатация водохранилищ и иных искусственных водных объектов, а также морских портов, морских терминалов, речных портов, причалов Кварталы 1-121, 124, 125. Части кварталов 122, 123;</li> <li>- С целью строительства и эксплуатации гидротехнических сооружений - Кварталы 1-125;</li> <li>- Строительство, реконструкция, эксплуатация линейных объектов: ** С целью строительства, реконструкции, эксплуатации линейных объектов (дороги) Кварталы 1-121, 124, 125. Части кварталов 122, 123; ** С целью строительства, реконструкции, эксплуатации линий электропередачи, линий связи подземных трубопроводов Кварталы 1-121, 124, 125. Части кварталов 122, 123;</li> <li>- Переработка древесины и иных лесных ресурсов - Кварталы 1-8, 11-22, 24-38, 44-47, 50, 51, 69, 70, 75, 76, 79-102, 105-115, 117-119. Части кварталов 9, 10, 23, 39, 40, 48, 49, 61, 62, 65-68, 71-74, 77, 78, 103, 104, 116, 120-125;</li> <li>- Осуществление религиозной деятельности - Кварталы 1-125.</li> </ul>
10. Сведения об обременениях проектируемого лесного участка	<p>По данным государственного лесного реестра:  Квартал 49 (части выделов 11,12,17,18,25,27,28,40) Воронцовского участка Краснотурьинского участкового лесничества Карпинского лесничества предоставлен в аренду ПАР «Газпром» для строительства, реконструкции, эксплуатации линейных объектов по договору аренды лесного участка от 04.04.2016 № 28/16-3, на срок 5 лет.  Квартал 49 (части выделов 1-5, 7-11, 13-15. 21. 23, 24, 28, 45) Воронцовского участка Краснотурьинского</p>

		участкового лесничества Карпинского лесничества предоставлен в аренду АО "Золото Северного Урала" для осуществления геологического изучения недр, разведки и добычи полезных ископаемых по договору аренды лесного участка от 28.03.2019 № 37/19-з, на срок 9 лет.											
<b>Площадка ПРС 47а км 1302</b>													
1. Субъект Российской Федерации		Свердловская область											
2. Муниципальное образование		Новолялинский городской округ											
3. Категория земель		Земли лесного фонда											
4. Лесничество (лесопарк)		Ново-Лялинское лесничество											
Участковое лесничество, урочище (при наличии)		Коноплянское участковое лесничество Шайтанский участок											
Целевое назначение лесов, категория защитных лесов		Эксплуатационные леса											
Квартал		86,87											
Лесотаксационный выдел/часть лесотаксационного выдела		Квартал 86 части выделов 44,45,46,59,71 Квартал 87 часть выдела 1											
5. Общая площадь лесного участка, га		<b>2.6210</b>											
6. Таксационное описание участка по целевому назначению и категориям защитных лесов:													
№ п/п	Условный номер образуемого земельного участка (многоконтурного земельного участка)	Целевое назначение лесов	Сведения об особо защитных участках лесов (ОЗУ)	Местоположение лесного участка			Площадь (га)	Запас древесины (м3)	Количественные и качественные характеристики лесного участка				
				Участковое лесничество / урочище	Лесной квартал	Лесотаксационный выдел			Состав насаждения	Возраст, лет	Бонитет	Полнота древостоя	Запас насаждений (м3 на 1 га)
1	2	3	4	5	6	7	8	9	10	11	12	13	14
<b>Зона планируемого размещения линейных объектов</b>													
1	66:18:0101005:1401/чзу7_66:18:0000000:58/чзу45	Эксплуатационные леса	-	Коноплянское участковое лесничество Шайтанский участок	86	44	0,0083	1	4С1ЛЗБ2ОС	85	3	0,5	180
<b>Итого по 66:18:0101005:1401/чзу7_66:18:0000000:58/чзу45</b>							<b>0.0083</b>	<b>1</b>					
2	66:18:0101005:1401/чзу7_66:18:0000000:58/чзу45	Эксплуатационные леса	-	Коноплянское участковое лесничество Шайтанский участок	86	44	0,0133	2	4С1ЛЗБ2ОС	85	3	0,5	180
<b>Итого по 66:18:0101005:1401/чзу7_66:18:0000000:58/чзу45</b>							<b>0.0133</b>	<b>2</b>					
3	66:18:0000000:58/чзу1	Эксплуатационные леса	-	Коноплянское участковое	86	44	0.6666	120	4С1ЛЗБ2ОС	85	3	0.5	180
			-		86	59	0.0530	6	4ОСЗБЗЕ	30	3	0.8	120

1	2	3	4	5	6	7	8	9	10	11	12	13	14
				лесничество Шайтанский участок									
<b>Итого по 66:18:0000000:58/чзу1</b>							<b>0.7196</b>	<b>126</b>					
4	66:18:0000000:58/чзу2	Эксплуатационные леса	-	Коноплянское участковое лесничество Шайтанский участок	86	44	0.0287	5	4С1ЛЗБ2ОС	85	3	0.5	180
<b>Итого по 66:18:0000000:58/чзу2</b>							<b>0.0287</b>	<b>5</b>					
5	66:18:0000000:58/чзу3	Эксплуатационные леса	-	Коноплянское участковое лесничество Шайтанский участок	86	59	0.1657	20	4ОСЗБЗЕ	30	3	0.8	120
<b>Итого по 66:18:0000000:58/чзу3</b>							<b>0.1657</b>	<b>20</b>					
6	66:18:0000000:58/чзу4	Эксплуатационные леса	-	Коноплянское участковое лесничество Шайтанский участок	86	59	0.0590	7	4ОСЗБЗЕ	30	3	0.8	120
<b>Итого по 66:18:0000000:58/чзу4</b>							<b>0.0590</b>	<b>7</b>					
7	66:18:0000000:58/чзу5	Эксплуатационные леса	-	Коноплянское участковое лесничество Шайтанский участок	86	59	0.0009	0.1	4ОСЗБЗЕ	30	3	0.8	120
<b>Итого по 66:18:0000000:58/чзу5</b>							<b>0.0009</b>	<b>0</b>					
8	66:18:0000000:58/чзу6	Эксплуатационные леса	-	Коноплянское участковое лесничество Шайтанский участок	86	59	0.0009	0.1	4ОСЗБЗЕ	30	3	0.8	120
<b>Итого по 66:18:0000000:58/чзу6</b>							<b>0.0009</b>	<b>0</b>					
9	66:18:0000000:58/чзу7	Эксплуатационные леса	-	Коноплянское участковое лесничество Шайтанский участок	87	1	0.0013	-	газопровод	-	-	-	-
<b>Итого по 66:18:0000000:58/чзу7</b>							<b>0.0013</b>	<b>0</b>					
<b>Итого под эксплуатацию</b>							<b>0.9761</b>	<b>158</b>					
10.1	66:18:0000000:58/чзу8(1)	Эксплуатационные леса	-	Коноплянское участковое лесничество	87	1	0.0162	-	газопровод	-	-	-	-
10.2	66:18:0000000:58/чзу8(2)		-		86	44	0.0305	5	4С1ЛЗБ2ОС	85	3	0.5	180
			-		86	59	0.2111	25	4ОСЗБЗЕ	30	3	0.8	120

1	2	3	4	5	6	7	8	9	10	11	12	13	14
10.3	66:18:0000000:58/чзу8(3)		-	Шайтанский участок	86	46	0.5428	22	100С+Е	15	3	0.7	40
			-		86	59	0.2975	36	40СЗБЗЕ	30	3	0.8	120
			-		86	71	0.0080	-	просека	-	-	-	-
			-		87	1	0.1376	-	газопровод	-	-	-	-
10.4	66:18:0000000:58/чзу8(4)		-		87	1	0.0124	-	газопровод	-	-	-	
10.5	66:18:0000000:58/чзу8(5)		-		86	45	0.1241	5	100С+Е	15	3	0.7	40
			-		86	71	0.0080	-	просека	-	-	-	-
			-		87	1	0.1459	-	газопровод	-	-	-	-
<b>Итого по 66:18:0000000:58/чзу8</b>			-				<b>1.5341</b>	<b>93</b>					
<b>Итого под строительство</b>							<b>1.5341</b>	<b>93</b>					
<b>Зона планируемого размещения временных зданий и сооружений</b>													
11.1	66:18:0000000:58/чзу9(1)	Эксплуатационные леса	-	Коноплянское участковое лесничество Шайтанский участок	86	59	0.0056	1	40СЗБЗЕ	30	3	0.8	120
11.2	66:18:0000000:58/чзу9(2)		-		86	45	0.0063	0.3	100С+Е	15	3	0.7	40
11.3	66:18:0000000:58/чзу9(3)		-		86	45	0.0051	0.3	100С+Е	15	3	0.7	40
11.4	66:18:0000000:58/чзу9(4)		-		86	45	0.0013	0.3	100С+Е	15	3	0.7	40
11.5	66:18:0000000:58/чзу9(5)		-		86	45	0.0048	0.3	100С+Е	15	3	0.7	40
11.6	66:18:0000000:58/чзу9(6)		-		86	45	0.0010	0.3	100С+Е	15	3	0.7	40
11.7	66:18:0000000:58/чзу9(7)		-		86	45	0.0013	0.0	100С+Е	15	3	0.7	40
<b>Итого по 66:18:0000000:58/чзу9</b>							<b>0.0241</b>	<b>2</b>					
<b>Итого</b>							<b>0.0241</b>	<b>2</b>					
<b>Зона планируемого размещения линейных объектов, подлежащих переносу (переустройству) из зон планируемого размещения линейных объектов</b>													
12.1	66:18:0000000:58/чзу10(1)	Эксплуатационные леса	-	Коноплянское участковое лесничество Шайтанский участок	86	71	0.0074	-	просека	-	-	-	-
12.2	66:18:0000000:58/чзу10(2)		-		87	1	0.0293	-	газопровод	-	-	-	-
			-		86	71	0.0028	-	просека	-	-	-	-
			-		87	1	0.0254	-	газопровод	-	-	-	-
<b>Итого по 66:18:0000000:58/чзу10</b>							<b>0.0649</b>	<b>0</b>					
<b>Итого</b>							<b>0.0649</b>	<b>0</b>					
<b>Итого по лесным участкам</b>							<b>2.6210</b>	<b>256</b>					
7. Вид использования лесов			Строительство, реконструкция, эксплуатация линейных объектов										
8. Цель использования лесного участка			Строительство, эксплуатация линейного объекта: «Техпереворужение системы оперативной технологической связи. РРЛ на участке КС Уренгойская-Надым-Югорск-граница ТТГ. Система 5.6»										
9. Виды разрешенного использования лесного участка			В соответствии с лесохозяйственным регламентом Карпинского лесничества Свердловской области, утвержденного Приказом Департамента лесного хозяйства Свердловской области от 31.01.2018 № 44«Об утверждении лесохозяйственного регламента Карпинского лесничества Свердловской области» установлены следующие виды разрешенного использования лесных участков Коноплянского участкового лесничества Шайтанский участок:										

	<ul style="list-style-type: none"> <li>- Заготовка древесины - Кварталы 1-116, 118-163;</li> <li>- Заготовка живицы - Кварталы 1-116, 118-163;</li> <li>- Заготовка и сбор не древесных лесных ресурсов - Кварталы 1-116, 118-163;</li> <li>- Заготовка пищевых лесных ресурсов и сбор лекарственных растений - Кварталы 1-116, 118-163;</li> <li>- Осуществление видов деятельности в сфере охотничьего хозяйства - Кварталы 1-116, 118-163;</li> <li>- Ведение сельского хозяйства - Кварталы 1-116, 118-163; с целью ведения пчеловодства и сенокосения см. п.2 "Правил использования лесов для ведения сельского хозяйства" - Кварталы 1-116, 118-163;</li> <li>- Осуществление научно-исследовательской деятельности, образовательной деятельности - Кварталы 1-125;</li> <li>- Осуществление рекреационной деятельности - Кварталы 1-116, 118-163;</li> <li>- Создание лесных плантаций и их эксплуатация - Кварталы 1, 7, 10, 11, 16, 20, 21, 25, 26, 30-32, 37, 41-44, 54-56, 61, 62, 66, 67, 70, 71, 74, 75, 78-80, 83-85, 87, 88, 91, 94-96, 99, 100, 102-107, 110, 111, 119, 120, 122, 123, 125-127, 129-131, 133, 135-137, 141, 143-145, 148, 149, 151, 152, 154-157. Части кварталов 2-6, 8, 9, 12-15, 17-19, 22-24, 27-29, 38-40, 47, 53, 58-60, 63, 65, 72, 73, 76, 86, 93, 97, 98, 108, 109, 121, 124, 132, 134, 138-140, 142, 146, 147, 150, 153, 158-163;</li> <li>- Выращивание лесных плодовых, ягодных, декоративных растений, лекарственных растений - Кварталы 1-116, 118-163;</li> <li>- Выращивание посадочного материала лесных растений (саженцев, сеянцев) - Кварталы 1-116, 118-163;</li> <li>- Осуществление геологического изучения недр, разведка и добыча полезных ископаемых: С целью выполнения работ по геологическому изучению недр, осуществление изыскательских работ (Постановление Правительства от 24.02.2009 № 161) - Кварталы 1-116, 118-163; *С целью разработки месторождений полезных ископаемых - Кварталы 1-116, 118-163;</li> <li>- Строительство и эксплуатация водохранилищ и иных искусственных водных объектов, а также морских портов, морских терминалов, речных портов, причалов Кварталы 1-116, 118-163;</li> <li>- С целью строительства и эксплуатации гидротехнических сооружений - Кварталы 1-116, 118-163;</li> <li>- Строительство, реконструкция, эксплуатация линейных объектов: ** С целью строительства, реконструкции, эксплуатации линейных объектов (дороги) Кварталы 1-116, 118-163;** С целью строительства, реконструкции, эксплуатации линий электропередачи, линий связи подземных трубопроводов - Кварталы 1-116, 118-163;</li> <li>- Переработка древесины и иных лесных ресурсов - Кварталы 1, 7, 10, 11, 16, 20, 21, 25, 26, 30-32, 37, 41-44, 54-56, 61, 62, 66, 67, 70, 71, 74, 75, 78-80, 83-85, 87, 88, 91, 94-96, 99, 100, 102-107, 110, 111, 119, 120, 122, 123, 125-127, 129-131, 133, 135-137, 141, 143-145, 148, 149, 151, 152, 154-157. Части кварталов 2-6, 8, 9, 12-15, 17-19, 22-24, 27-29, 38-40, 47, 53, 58-60, 63, 65, 72, 73, 76, 86, 93, 97, 98, 108, 109, 121, 124, 132, 134, 138-140, 142, 146, 147, 150, 153, 158-163;</li> <li>- Осуществление религиозной деятельности - Кварталы 1-116, 118-163.</li> </ul>
--	-------------------------------------------------------------------------------------------------------------------------------------------------------------------------------------------------------------------------------------------------------------------------------------------------------------------------------------------------------------------------------------------------------------------------------------------------------------------------------------------------------------------------------------------------------------------------------------------------------------------------------------------------------------------------------------------------------------------------------------------------------------------------------------------------------------------------------------------------------------------------------------------------------------------------------------------------------------------------------------------------------------------------------------------------------------------------------------------------------------------------------------------------------------------------------------------------------------------------------------------------------------------------------------------------------------------------------------------------------------------------------------------------------------------------------------------------------------------------------------------------------------------------------------------------------------------------------------------------------------------------------------------------------------------------------------------------------------------------------------------------------------------------------------------------------------------------------------------------------------------------------------------------------------------------------------------------------------------------------------------------------------------------------------------------------------------------------------------------------------------------------------------------------------------------------------------------------------------------------------------------------------------------------------------------------------------------------------------------------------------------------------------------------------------------------------------------------------------------------------------------------------------------------------------------------------------------------------------------------------------------------------------------------------------------------------------------------------------------------------------------------------------------------------------------------------------------------------------------------------------------------------------------------------------------------------------------------------------------------------------------------------------------------------------------------------------------------------------------------------------------------------------------------------------------------------------------------------------------



10. Сведения об обременениях проектируемого лесного участка		По данным государственного лесного реестра: Квартал 86 (выделы 1-27, 28-50,51,52-65) Шайтанского участка Коноплянского участкового лесничества Ново-Лялинского лесничества предоставлен в аренду ООО "Лесной Урал Лобва" для заготовки древесины по договору аренды лесного участка от 24.07.2017 № 970, на срок 49 лет.											
<b>Площадка ПРС 48а км 1331,5</b>													
1. Субъект Российской Федерации		Свердловская область											
2. Муниципальное образование		Новолялинский городской округ											
3. Категория земель		Земли лесного фонда											
4. Лесничество (лесопарк)		Ново-Лялинское лесничество											
Участковое лесничество, урочище (при наличии)		Старолялинское участковое лесничество Юртинский участок											
Целевое назначение лесов, категория защитных лесов		Эксплуатационные леса											
Квартал		150, 151, 182											
Лесотаксационный выдел/часть лесотаксационного выдела		Квартал 150 части выделов 15, 19, 20, 21, 35 Квартал 151 части выделов 12, 17 Квартал 182 части выделов 4, 11, 25											
5. Общая площадь лесного участка, га		<b>3,9873</b>											
6. Таксационное описание участка по целевому назначению и категориям защитных лесов:													
№ п/п	Условный номер образуемого земельного участка (многоконтурного земельного участка)	Целевое назначение лесов	Сведения об особо защитных участках лесов (ОЗУ)	Местоположение лесного участка			Площадь (га)	Запас древесины (м3)	Количественные и качественные характеристики лесного участка				
				Участковое лесничество / урочище	Лесной квартал	Лесотаксационный выдел			Состав насаждения	Возраст, лет	Бонитет	Полнога древостоя	Запас насаждений (м3 на 1 га)
1	2	3	4	5	6	7	8	9	10	11	12	13	14
<b>Зона планируемого размещения линейных объектов</b>													
1	66:18:0000000:58/чзу11	Эксплуатационные леса	-	Старолялинское участковое лесничество Юртинский участок	150	19	0,2725	66	7Б1ОС2С	70	2	0,8	240
			-			20	1,0416	323	3С2Л5Б	85	2	0,7	310
			-			21	0,0662	-	прочие земли	-	-	-	-
<b>Итого по 66:18:0000000:58/чзу11</b>							<b>1,3803</b>	<b>389</b>					
2	66:18:0000000:58/чзу12	Эксплуатационные леса	-	Старолялинское участковое	150	20	0,0731	23	3С2Л5Б	85	2	0,7	310
			-			21	0,1408	-	прочие земли	-	-	-	-
			-			15	0,0690	21	4С1Л5Б	85	2	0,7	310



1	2	3	4	5	6	7	8	9	10	11	12	13	14	
				лесничество Юртинский участок										
<b>Итого по 66:18:0000000:58/чзу12</b>							<b>0,2829</b>	<b>44</b>						
3	66:18:0000000:58/чзу13	Эксплуатационные леса	-	Старолялинс кое участковое лесничество Юртинский участок	150	20	0,0612	19	3С2Л5Б	85	2	0,7	310	
<b>Итого по 66:18:0000000:58/чзу13</b>							<b>0,0612</b>	<b>19</b>						
4	66:18:0000000:58/чзу14	Эксплуатационные леса	-	Старолялинс кое участковое лесничество Юртинский участок	150	20	0,1010	31	3С2Л5Б	85	2	0,7	310	
			-			21	0,0262	-	прочие земли	-	-	-	-	
			-			15	0,0251	8	4С1Л5Б	85	2	0,7	310	
<b>Итого по 66:18:0000000:58/чзу14</b>							<b>0,1523</b>	<b>39</b>						
5	66:18:0000000:58/чзу15	Эксплуатационные леса	-	Старолялинс кое участковое лесничество Юртинский участок	150	20	0,0009	0,3	3С2Л5Б	85	2	0,7	310	
<b>Итого по 66:18:0000000:58/чзу15</b>							<b>0,0009</b>	<b>0,3</b>						
6	66:18:0000000:58/чзу16	Эксплуатационные леса	-	Старолялинс кое участковое лесничество Юртинский участок	150	20	0,0009	0,3	3С2Л5Б	85	2	0,7	310	
<b>Итого по 66:18:0000000:58/чзу16</b>							<b>0,0009</b>	<b>0,3</b>						
7.1	66:18:0000000:58/чзу17 (1)	Эксплуатационные леса	-	Старолялинс кое участковое лесничество Юртинский участок	182	4	0,0007	0,3	3С2Л5Б+ОС+ Е	85	2	0,8	380	
			-				11	0,0005	-	газопровод	-	-	-	-
7.2	66:18:0000000:58/чзу17 (2)		-			150	21	0,0013	-	прочие земли	-	-	-	-
7.3	66:18:0000000:58/чзу17 (3)		-				21	0,0013	-	прочие земли	-	-	-	-
7.4	66:18:0000000:58/чзу17 (4)		-				21	0,0002	-	прочие земли	-	-	-	-
		-			15	0,0002	0,1	4С1Л5Б	85	2	0,7	310		

1	2	3	4	5	6	7	8	9	10	11	12	13	14
7.5	66:18:0000000:58/чзу17 (5)		-			21	0,0004	-	прочие земли	-	-	-	-
7.6	66:18:0000000:58/чзу17 (6)		-			15	0,0004	0,1	4С1Л5Б	85	2	0,7	310
7.7	66:18:0000000:58/чзу17 (7)		-			21	0,0004	-	прочие земли	-	-	-	-
7.8	66:18:0000000:58/чзу17 (8)		-			21	0,0013	-	прочие земли	-	-	-	-
<b>Итого по 66:18:0000000:58/чзу17</b>							<b>0,0067</b>	<b>1</b>					
<b>Итого под эксплуатацию</b>							<b>1,8852</b>	<b>492</b>					
8.1	66:18:0000000:58/чзу18 (1)	Эксплуатационные леса	-	Старолялинское участковое лесничество Юргинский участок	150	21	0,1283	-	прочие земли	-	-	-	-
			-			20	0,2172	67	3С2Л5Б	85	2	0,7	310
8.2	66:18:0000000:58/чзу18 (2)	Эксплуатационные леса	-	Старолялинское участковое лесничество Юргинский участок	150	15	0,0057	2	4С1Л5Б	85	2	0,7	310
			-			21	0,0059	-	прочие земли	-	-	-	-
8.3	66:18:0000000:58/чзу18 (3)	Эксплуатационные леса	-	Старолялинское участковое лесничество Юргинский участок	150	20	0,4633	144	3С2Л5Б	85	2	0,7	310
			-			21	0,3359	-	прочие земли	-	-	-	-
			-			15	0,1738	54	4С1Л5Б	85	2	0,7	310
			-		182	25	0,0004	-	просека квартальная	-	-	-	-
8.4	66:18:0000000:58/чзу18 (4)	Эксплуатационные леса	-	Старолялинское участковое лесничество Юргинский участок	150	21	0,0527	-	прочие земли	-	-	-	-
			-			15	0,3128	97	4С1Л5Б	85	2	0,7	310
8.5	66:18:0000000:58/чзу18 (5)	Эксплуатационные леса	-	Старолялинское участковое лесничество Юргинский участок	150	15	0,0065	2	4С1Л5Б	85	2	0,7	310
8.6	66:18:0000000:58/чзу18 (6)	Эксплуатационные леса	-	Старолялинское участковое	150	15	0,0275	9	4С1Л5Б	85	2	0,7	310
			-			35	0,0104	-	просека квартальная	-	-	-	-

1	2	3	4	5	6	7	8	9	10	11	12	13	14		
			-	лесничество		22	0,0040	-	газопровод	-	-	-	-		
			-	Юртинский	151	12	0,0549	-	газопровод	-	-	-	-		
			-	участок		17	0,0007	0	4С2Л4Б+Е	85	2	0,7	310		
8.7	66:18:0000000:58/чзу18 (7)	Эксплуатационные леса	-	Старолялинское		150	21	0,0128	-	прочие земли	-	-	-	-	
			-	участковое лесничество Юртинский участок	22		0,0078	-	газопровод	-	-	-	-		
			-			15	0,0099	3	4С1Л5Б	85	2	0,7	310		
8.8	66:18:0000000:58/чзу18 (8)	Эксплуатационные леса	-	Старолялинское	150	21	0,0289	-	прочие земли	-	-	-	-		
			-	участковое лесничество Юртинский участок		22	0,0247	-	газопровод	-	-	-	-		
8.9	66:18:0000000:58/чзу18 (9)	Эксплуатационные леса	-	Старолялинское	182	25	0,0001	-	просека квартальная	-	-	-	-		
			-	участковое лесничество Юртинский участок		4	0,0038	2	3С2Л5Б+ОС+Е	85	2	0,8	380		
			-			11	0,0042	-	газопровод	-	-	-	-		
<b>Итого по 66:18:0000000:58/чзу18</b>							<b>1,8922</b>	<b>380</b>							
<b>Итого под строительство</b>							<b>1,8922</b>	<b>380</b>							
<b>Зона планируемого размещения временных зданий и сооружений</b>															
9.1	66:18:0000000:58/чзу19 (1)	Эксплуатационные леса	-	Старолялинское участковое лесничество Юртинский участок	150	21	0,0058	-	прочие земли	-	-	-	-		
9.2	66:18:0000000:58/чзу19 (2)		-			21	0,0373	-	прочие земли	-	-	-	-	-	-
9.3	66:18:0000000:58/чзу19 (3)		-			20	0,0084	3	3С2Л5Б	85	2	0,7	310		
9.4	66:18:0000000:58/чзу19 (4)		-			21	0,0059	-	прочие земли	-	-	-	-	-	-
9.5	66:18:0000000:58/чзу19 (5)		-			21	0,0059	-	прочие земли	-	-	-	-	-	-
9.6	66:18:0000000:58/чзу19 (6)		-			21	0,0071	-	прочие земли	-	-	-	-	-	-
9.7	66:18:0000000:58/чзу19 (7)		-			21	0,0110	-	прочие земли	-	-	-	-	-	-
9.8	66:18:0000000:58/чзу19 (8)		-			15	0,0016	1	4С1Л5Б	85	2	0,7	310		
9.9	66:18:0000000:58/чзу19 (9)		-			20	0,0105	3	3С2Л5Б	85	2	0,7	310		
9.10	66:18:0000000:58/чзу19 (10)		-			21	0,0209	-	прочие земли	-	-	-	-	-	-
			-			21	0,0067	-	прочие земли	-	-	-	-		
			-			21	0,0079	-	прочие земли	-	-	-	-		
<b>Итого по 66:18:0000000:58/чзу19</b>							<b>0,1290</b>	<b>7</b>							
<b>Итого</b>							<b>0,1290</b>	<b>7</b>							

1	2	3	4	5	6	7	8	9	10	11	12	13	14
<b>Зона планируемого размещения линейных объектов, подлежащих переносу (переустройству) из зон планируемого размещения линейных объектов</b>													
10	66:18:0000000:58/чзу20	Эксплуатационные леса	-	Старолялинское участковое лесничество Юртинский участок	150	22	0,0028	-	газопровод	-	-	-	-
			-			21	0,0079	-	прочие земли	-	-	-	-
			-		182	25	0,0042	-	просека квартальная	-	-	-	-
			-			4	0,0126	5	3С2Л5Б+ОС+Е	85	2	0,8	380
			-			11	0,0534	-	газопровод	-	-	-	-
<b>Итого по 66:18:0000000:58/чзу20</b>							<b>0,0809</b>	<b>5</b>					
<b>Итого</b>							<b>0,0809</b>	<b>5</b>					
<b>Итого по лесным участкам</b>							<b>3,9873</b>	<b>884</b>					

7. Вид использования лесов	Строительство, реконструкция, эксплуатация линейных объектов
8. Цель использования лесного участка	Строительство, эксплуатация линейного объекта: «Техперевооружение системы оперативной технологической связи. РРЛ на участке КС Уренгойская-Надым-Югорск-граница ТТГ. Система 5.6»
9. Виды разрешенного использования лесного участка	<p>В соответствии с лесохозяйственным регламентом Ново-Лялинского лесничества Свердловской области, утвержденного Приказом Департамента лесного хозяйства Свердловской области от 01.02.2018 № 69 «Об утверждении лесохозяйственного регламента Ново-Лялинского лесничества Свердловской области с изменениями и дополнениями, утвержденными Приказом Департамента лесного хозяйства Свердловской области от 22.11. 2018 г. № 1192 с изменениями и дополнениями, утвержденными Приказом Министерства природных ресурсов и экологии Свердловской области от 10.12.2019 г. № 2021» установлены следующие виды разрешенного использования лесных участков Старолялинского участкового лесничества Юртинский участок:</p> <ul style="list-style-type: none"> <li>- Заготовка древесины - Кварталы 1-274;</li> <li>- Заготовка живицы - Кварталы 1-274;</li> <li>- Заготовка и сбор не древесных лесных ресурсов - Кварталы 1-274;</li> <li>- Заготовка пищевых лесных ресурсов и сбор лекарственных растений - Кварталы 1-274;</li> <li>- Осуществление видов деятельности в сфере охотничьего хозяйства - Кварталы 1-274;</li> <li>- Ведение сельского хозяйства - Кварталы 1-274;</li> <li>с целью ведения пчеловодства и сенокосения см. п.2 "Правил использования лесов для ведения сельского хозяйства" - Кварталы 1-274;</li> <li>- Осуществление научно-исследовательской деятельности, образовательной деятельности - Кварталы 1-274;</li> <li>- Осуществление рекреационной деятельности - Кварталы 1-274;</li> <li>- Создание лесных плантаций и их эксплуатация - Кварталы 1-36, 39, 42-62, 64-88, 91, 93-99, 102-127, 130-155, 157, 165-184, 189, 190, 197-221, 232-237, 245-257, 261, 265-274. Части кварталов 37, 38, 40, 41, 63, 89, 90, 92, 100, 101, 128, 129, 156, 158-164, 185-188, 191-196, 222-227, 229-231, 238-242, 244, 258;</li> </ul>

	<ul style="list-style-type: none"> <li>- Выращивание лесных плодовых, ягодных, декоративных растений, лекарственных растений - Кварталы 1-274;</li> <li>- Выращивание посадочного материала лесных растений (саженцев, сеянцев) - Кварталы 1-274;</li> <li>- Выполнение работ по геологическому изучению недр, осуществление изыскательских работ (Постановление Правительства Российской Федерации от 24.02.2009 № 161) - Кварталы 1-274;</li> <li>*Разработка месторождений полезных ископаемых - Кварталы 1-274;</li> <li>- Строительство и эксплуатация водохранилищ и иных искусственных водных объектов, а также морских портов, морских терминалов, речных портов, причалов - Кварталы 1-274;</li> <li>- Строительство и эксплуатация гидротехнических сооружений - Кварталы 1-274;</li> <li>- **Строительство, реконструкция, эксплуатация линейных объектов (дороги) - Кварталы 1-274;</li> <li>- **Строительство, реконструкция, эксплуатация линий электропередачи, линий связи подземных трубопроводов - Кварталы 1-274;</li> <li>- Переработка древесины и иных лесных ресурсов - Кварталы 1-36, 39, 42-62, 64-88, 91, 93-99, 102-127, 130-155, 157, 165-184, 189, 190, 197-221, 232-237, 245-257, 261, 265-274. Части кварталов 37, 38, 40, 41, 63, 89, 90, 92, 100, 101, 128, 129, 156, 158-164, 185-188, 191-196, 222-227, 229-231, 238-242, 244, 258;</li> <li>- Осуществление религиозной деятельности - Кварталы 1-274.</li> </ul>
10. Сведения об обременениях проектируемого лесного участка	<p>По данным государственного лесного реестра:  Кварталы 150 (выделы 1-24), 182 (выделы 1-10, 12-15, 17-24) Юртинского участка Старолялинского участкового лесничества Ново-Лялинского лесничества предоставлены в аренду ООО "Лес" для заготовки древесины по договору аренды лесного участка от 29.09.2009 № 523, на срок 49 лет.  Квартал 151 (части выделов 12, 20) Юртинского участка Старолялинского участкового лесничества Ново-Лялинского лесничества входит в состав учетной записи в государственном лесном реестре 000220-2015-09 и предоставлен в аренду ПАР "Газпром" для строительства, реконструкции, эксплуатации линейных объектов;  Квартал 151 (часть выдела 12) Юртинского участка Старолялинского участкового лесничества Ново-Лялинского лесничества входит в состав учетной записи в государственном лесном реестре 000160-2019-11 и предоставлен в аренду ООО "Газпром трансгаз Югорск" для строительства, реконструкции, эксплуатации линейных объектов.</p>
<b>Площадка УРС 49а км 1359</b>	
1. Субъект Российской Федерации	Свердловская область
2. Муниципальное образование	Новолялинский городской округ
3. Категория земель	Земли лесного фонда
4. Лесничество (лесопарк)	Ново-Лялинское лесничество
Участковое лесничество, урочище (при наличии)	Старолялинское участковое лесничество Старолялинский участок
Целевое назначение лесов, категория защитных лесов	<ul style="list-style-type: none"> <li>- Эксплуатационные леса;</li> <li>- Защитные леса / ценные леса</li> </ul>

	(нерестоохранные полосы лесов)												
Квартал	208, 209, 252, 253, 254												
Лесотаксационный выдел/часть лесотаксационного выдела	Квартал 208 части выделов 12,13,14,18,23,24,25; Квартал 209 части выделов 28,29,32; Квартал 252 части выделов 2,10,11,50; Квартал 253 часть выдела 1; Квартал 254 части выделов 3,30,31.												
5. Общая площадь лесного участка, га	<b>9.5025</b>												
6. Таксационное описание участка по целевому назначению и категориям защитных лесов:													
№ п/п	Условный номер образуемого земельного участка (многоконтурного земельного участка)	Целевое назначение лесов	Сведения об особо защитных участках лесов (ОЗУ)	Местоположение лесного участка			Площадь (га)	Запас древесины (м3)	Количественные и качественные характеристики лесного участка				
				Участковое лесничество / урочище	Лесной квартал	Лесотаксационный выдел			Состав насаждения	Возраст, лет	Бонитет	Полнота древостоя	Запас насаждений (м3 на 1 га)
1	2	3	4	5	6	7	8	9	10	11	12	13	14
1	66:18:0000000:58/чзу20	Эксплуатационные леса	-	Старолялинское участковое лесничество Старолялинский участок	208	12	0.3673	29	50С4Б1Л	20	2	0.8	80
			-		208	23	0.1869	-	ЛЭП	-	-	-	-
<b>Итого по 66:18:0000000:58/чзу20</b>							<b>0.5542</b>	<b>29</b>					
2.1	66:18:0000000:58/чзу21(1)	Эксплуатационные леса	-	Старолялинское участковое лесничество Старолялинский участок	208	23	0.0327	-	ЛЭП	-	-	-	-
2.1	66:18:0000000:58/чзу21(2)		-		208	23	0.0030	-	ЛЭП	-	-	-	-
<b>Итого по 66:18:0000000:58/чзу21</b>							<b>0.0357</b>	<b>0</b>					
3	66:18:0000000:58/чзу22	Эксплуатационные леса	-	Старолялинское участковое лесничество Старолялинский участок	208	12	0.129	10	50С4Б1Л	20	2	0.8	80
					208	23	0.0342	-	ЛЭП	-	-	-	-
<b>Итого по 66:18:0000000:58/чзу22</b>							<b>0.1632</b>	<b>10</b>					
4	66:18:0000000:58/чзу23	Эксплуатационные леса	-	Старолялинское участковое	208	12	0.1181	9	50С4Б1Л	20	2	0.8	80
					208	13	0.0138	1.0	50С2Б2Е1С+	15	2	0.9	60

1	2	3	4	5	6	7	8	9	10	11	12	13	14
				лесничество Старолялинский участок					Л				
<b>Итого по 66:18:0000000:58/чзу23</b>							<b>0.1319</b>	<b>10</b>					
5.1	66:18:0000000:58/чзу24(1)	Эксплуатационные леса	-	Старолялинское	208	12	0.0009	-	50С4Б1Л	20	2	0.8	80
5.2	66:18:0000000:58/чзу24(2)		-	участковое	254	30	0.0009	-	газопровод	-	-	-	-
5.3	66:18:0000000:58/чзу24(3)		-	лесничество Старолялинский участок	254	30	0.0009	-	газопровод	-	-	-	-
<b>Итого по 66:18:0000000:58/чзу24</b>							<b>0.0027</b>	<b>0</b>					
6	66:18:0000000:58/чзу25	Эксплуатационные леса	-	Старолялинское участковое лесничество Старолялинский участок	208	13	0.0009	0.1	50С2Б2Е1С+ Л	15	2	0.9	60
<b>Итого по 66:18:0000000:58/чзу25</b>							<b>0.0009</b>	<b>0</b>					
7.1	66:18:0000000:58/чзу26(1)	Эксплуатационные леса	-	Старолялинское	208	18	0.0366	13	80С2Б+С+Л	60	2	1.0	360
7.2	66:18:0000000:58/чзу26(2)		-	участковое	208	18	0.0082	3	80С2Б+С+Л	60	2	1.0	360
			-	лесничество Старолялинский участок	208	23	0.0183	-	ЛЭП	-	-	-	-
<b>Итого по 66:18:0000000:58/чзу26</b>							<b>0.0631</b>	<b>16</b>					
8.1	66:18:0000000:58/чзу27(1)	Эксплуатационные леса	-	Старолялинское участковое лесничество Старолялинский участок	208	23	0.0134	-	ЛЭП	-	-	-	-
8.2	66:18:0000000:58/чзу27(2)	Эксплуатационные леса	-		208	23	0.0403	-	ЛЭП	-	-	-	-
8.3	66:18:0000000:58/чзу27(3)	Эксплуатационные леса	-		208	23	0.0377	-	ЛЭП	-	-	-	-
<b>Итого по 66:18:0000000:58/чзу27</b>							<b>0.0914</b>	<b>0</b>					
9.1	66:18:0000000:58/чзу28(1)	Эксплуатационные леса	-	Старолялинское	254	30	0.0191	-	газопровод	-	-	-	-
9.2	66:18:0000000:58/чзу28(2)		-	участковое лесничество Старолялинский участок	254	30	0.0243	-	газопровод	-	-	-	-
<b>Итого по 66:18:0000000:58/чзу28</b>							<b>0.0434</b>	<b>0</b>					
10.1	66:18:0000000:58/чзу29(1)	Эксплуатационные леса	-	Старолялинское участковое лесничество Старолялинский	254	30	0.0488	-	газопровод	-	-	-	-
10.2	66:18:0000000:58/чзу29(2)		-		254	30	0.0821	-	газопровод	-	-	-	-
10.3	66:18:0000000:58/чзу29(3)		-		254	30	0.0261	-	газопровод	-	-	-	-
10.4	66:18:0000000:58/чзу29(4)		-		254	30	0.0108	-	газопровод	-	-	-	-

1	2	3	4	5	6	7	8	9	10	11	12	13	14	
				участок										
<b>Итого по 66:18:0000000:58/чзу29</b>							<b>0.1678</b>	<b>0</b>						
<b>Итого под эксплуатацию</b>							<b>1.2543</b>	<b>65</b>						
11.1	66:18:0000000:58/чзу30(1)	Эксплуатационные леса	-	Старолялинское участковое лесничество Старолялинский участок	208	12	0.0002	0	50С4Б1Л	20	2	0.8	80	
			-		208	23	0.0005	-	-	ЛЭП	-	-	-	-
11.2	66:18:0000000:58/чзу30(2)		-		208	12	0.1261	10	50С4Б1Л	20	2	0.8	80	
			-		208	23	0.2198	-	-	ЛЭП	-	-	-	-
11.3	66:18:0000000:58/чзу30(3)		-		208	12	0.1212	10	50С4Б1Л	20	2	0.8	80	
			-		208	12	0.0099	1	50С4Б1Л	20	2	0.8	80	
11.4	66:18:0000000:58/чзу30(4)		-		208	13	0.0281	2.0	50С2Б2Е1С+ Л	15	2	0.9	60	
			-		208	12	0.6313	51	50С4Б1Л	20	2	0.8	80	
11.5	66:18:0000000:58/чзу30(5)		-		208	13	0.0195	1.0	50С2Б2Е1С+ Л	15	2	0.9	60	
			-		208	18	0.1221	44	80С2Б+С+Л	60	2	1.0	360	
11.6	66:18:0000000:58/чзу30(6)	-	208	23	0.1775	-	-	ЛЭП	-	-	-	-		
11.7	66:18:0000000:58/чзу30(7)	-	208	23	0.0054	-	-	ЛЭП	-	-	-	-		
		-	208	23	0.0619	-	-	ЛЭП	-	-	-	-		
11.8	66:18:0000000:58/чзу30(8)	Защитные леса / ценные леса (нерестоохранные полосы лесов)	-	208	14	0.0042	1	7Б20С1С+С+ Л	65	2	1.0	310		
			-	208	18	0.2662	96	80С2Б+С+Л	60	2	1.0	360		
			-	208	23	0.9315	-	-	ЛЭП	-	-	-	-	
			-	208	24	0.0371	-	-	Дорога	-	-	-	-	
			-	208	25	0.0017	-	-	просека	-	-	-	-	
			-	209	28	0.2566	62	7Б10С2С+Л+ С+Л	60	2	0.8	240		
			-	209	29	1.1480	-	-	прочие трассы	-	-	-	-	
			-	209	32	0.0174	-	-	Дорога	-	-	-	-	
			-	252	2	0.3147	91	8С2Б	60	2	0.8	290		
			-	252	10	0.0025	1	6Б20С2С	60	2	0.7	220		
		-	252	11	1.0608	-	-	ЛЭП	-	-	-	-		
		-	252	50	0.0080	-	-	просека	-	-	-	-		
11.9	66:18:0000000:58/чзу30(9)	-	208	23	0.4078	-	-	ЛЭП	-	-	-	-		
11.10	66:18:0000000:58/чзу30(10)	-	252	2	0.1152	33	8С2Б	60	2	0.8	290			



1	2	3	4	5	6	7	8	9	10	11	12	13	14
			-		252	11	0.0343	-	ЛЭП	-	-	-	-
11.12	66:18:0000000:58/чзу30(11)	Защитные леса / ценные леса (нерестоохранные полосы лесов)	-		254	3	0.5727	189	9С1Л+Б	70	2	0.8	330
			-		254	30	0.1209	-	газопровод	-	-	-	-
			-		254	31	0.1046	-	прочие земли	-	-	-	-
11.13	66:18:0000000:58/чзу30(12)	Эксплуатационные леса	-		254	30	0.6906	-	газопровод	-	-	-	-
11.14	66:18:0000000:58/чзу30(13)		-		254	30	0.0229	-	газопровод	-	-	-	-
11.15	66:18:0000000:58/чзу30(14)		-		254	30	0.1743	-	газопровод	-	-	-	-
11.16	66:18:0000000:58/чзу30(15)		-		254	30	0.0010	-	газопровод	-	-	-	-
<b>Итого по 66:18:0000000:58/чзу30</b>							<b>7.8165</b>	<b>592</b>					
12	66:18:1602002:1/чзу1 / 66:18:0000000:58/чзу43		-		208	23	0.0245	-	ЛЭП	-	-	-	-
<b>Итого по 66:18:1602002:1/чзу1 / 66:18:0000000:58/чзу43</b>							<b>0.0245</b>	<b>-</b>					
<b>Итого под строительство</b>							<b>7.8410</b>	<b>592</b>					
13.1	66:18:0000000:58/чзу31(1)	Эксплуатационные леса	-		208	12	0.0613	5	5ОС4Б1Л	20	2	0.8	80
13.2	66:18:0000000:58/чзу31(2)		-		208	23	0.0004	-	ЛЭП	-	-	-	-
13.3	66:18:0000000:58/чзу31(3)		-		208	23	0.0003	-	ЛЭП	-	-	-	-
13.4	66:18:0000000:58/чзу31(4)		-		209	29	0.0011	-	прочие трассы	-	-	-	-
13.5	66:18:0000000:58/чзу31(5)		-		209	29	0.0010	-	прочие трассы	-	-	-	-
13.6	66:18:0000000:58/чзу31(6)	Защитные леса / ценные леса (нерестоохранные полосы лесов)	-	Старолялинское участковое лесничество Старолялинский участок	252	2	0.0445	13	8С2Б	60	2	0.8	290
		Эксплуатационные леса	-		252	50	0.0009	-	просека	-	-	-	-
		Защитные леса / ценные леса (нерестоохранные полосы лесов)	-		253	1	0.0916	8	6С1ЛЗБ+Е	25	2	0.7	90
13.7	66:18:0000000:58/чзу31(7)	Эксплуатационные леса	-		254	30	0.0013	-	газопровод	-	-	-	-
13.8	66:18:0000000:58/чзу31(8)		-		254	30	0.0013	-	газопровод	-	-	-	-
13.9	66:18:0000000:58/чзу31(9)		-		254	30	0.0010	-	газопровод	-	-	-	-
13.10	66:18:0000000:58/чзу31(10)		-		254	30	0.0009	-	газопровод	-	-	-	-
13.11	66:18:0000000:58/чзу31(11)		-		254	30	0.0169	-	газопровод	-	-	-	-
13.12	66:18:0000000:58/чзу31(12)		-		254	30	0.0009	-	газопровод	-	-	-	-

1	2	3	4	5	6	7	8	9	10	11	12	13	14	
13.13	66:18:0000000:58/чзз31(13)		-		254	30	0.0012	-	газопровод	-	-	-	-	
<b>Итого по 66:18:0000000:58/чзз31</b>							<b>0.2246</b>	<b>26</b>						
<b>Итого</b>							<b>0.2246</b>	<b>26</b>						
14.1	66:18:0000000:58/чзз32(1)	Эксплуатационные леса	-	Старолялинское участковое лесничество Старолялинский участок	208	23	0.0059	-	ЛЭП	-	-	-	-	
14.2	66:18:0000000:58/чзз32(2)		-		208	23	0.0019	-	ЛЭП	-	-	-	-	-
14.3	66:18:0000000:58/чзз32(3)		-		208	23	0.0416	-	ЛЭП	-	-	-	-	-
14.4	66:18:0000000:58/чзз32(4)		-		208	12	0.0111	1	50С4Б1Л	20	2	0.8	80	
14.5	66:18:0000000:58/чзз32(5)		-		208	13	0.0022	0.3	50С2Б2Е1С+Л	15	2	0.9	60	
			-		208	12	0.0716	6	50С4Б1Л	20	2	0.8	80	
			-		208	23	0.0483	-	ЛЭП	-	-	-	-	
<b>Итого по 66:18:0000000:58/чзз32</b>							<b>0.1826</b>	<b>7</b>						
<b>Итого</b>							<b>0.1826</b>	<b>7</b>						
<b>Итого по лесным участкам</b>							<b>9.5025</b>	<b>690</b>						
7. Вид использования лесов				Строительство, реконструкция, эксплуатация линейных объектов										
8. Цель использования лесного участка				Строительство, эксплуатация линейного объекта: «Техперевооружение системы оперативной технологической связи. РРЛ на участке КС Уренгойская-Надым-Югорск-граница ТТГ. Система 5.6»										
9. Виды разрешенного использования лесного участка				<p>В соответствии с лесохозяйственным регламентом Ново-Лялинского лесничества Свердловской области, утвержденного Приказом Департамента лесного хозяйства Свердловской области от 01.02.2018 № 69 «Об утверждении лесохозяйственного регламента Ново-Лялинского лесничества Свердловской области с изменениями и дополнениями, утвержденными Приказом Департамента лесного хозяйства Свердловской области от 22.11. 2018 г. № 1192 с изменениями и дополнениями, утвержденными Приказом Министерства природных ресурсов и экологии Свердловской области от 10.12.2019 г. № 2021» установлены следующие виды разрешенного использования лесных участков Старолялинского участкового лесничества Старолялинский участок:</p> <ul style="list-style-type: none"> <li>- Заготовка древесины - Кварталы 1-40, 42-390;</li> <li>- Заготовка живицы - Кварталы 1-12, 18, 28-37, 44-390. Части кварталов 13, 19, 20;</li> <li>- Заготовка и сбор не древесных лесных ресурсов - Кварталы 1-40, 42-390;</li> <li>- Заготовка пищевых лесных ресурсов и сбор лекарственных растений - Кварталы 1-40, 42-390;</li> <li>- Осуществление видов деятельности в сфере охотничьего хозяйства - Кварталы 1-12, 18, 28-37, 44-390. Части кварталов 13, 19, 20;</li> <li>- Ведение сельского хозяйства - Кварталы 1-12, 18, 28-37, 44-390. Части кварталов 13, 19, 20; с целью ведения пчеловодства и сенокосения см. п.2 "Правил использования лесов для ведения сельского хозяйства" - Кварталы 1-13, 18-20, 28-39, 44-390;</li> <li>- Осуществление научно-исследовательской деятельности, образовательной деятельности - Кварталы 1-40, 42-390;</li> </ul>										

	<ul style="list-style-type: none"> <li>- Осуществление рекреационной деятельности - Кварталы 1-40, 42-390;</li> <li>- Создание лесных плантаций и их эксплуатация - Кварталы 3-6, 28-33, 35, 37, 44-80, 84-89, 91-134, 137-169, 172-177, 180-191, 200, 208, 209, 212-218, 222-234, 237, 256-260, 262-268, 270-277, 281-283, 286-288, 294-298, 301-305, 307-319, 322-339, 346-351, 354-376, 382-390. Части кварталов 36, 81-83, 135, 136, 170, 171, 178, 179, 192-199, 201-207, 210, 211, 219-221, 235, 236, 238-255, 261, 269, 278-280, 284, 285, 289-293, 299, 300, 306, 320, 321, 340, 342-345, 352, 353, 377-381;</li> <li>- Выращивание лесных плодовых, ягодных, декоративных растений, лекарственных растений - Кварталы 1-40, 42-390;</li> <li>- Выращивание посадочного материала лесных растений (саженцев, сеянцев) - Кварталы 1-40, 42-390;</li> <li>- Выполнение работ по геологическому изучению недр, осуществление изыскательских работ (Постановление Правительства Российской Федерации от 24.02.2009 № 161) - Кварталы 1-40, 42-390;</li> <li>*Разработка месторождений полезных ископаемых - Кварталы 1-13, 18-20, 28-39, 44-390;</li> <li>- Строительство и эксплуатация водохранилищ и иных искусственных водных объектов, а также морских портов, морских терминалов, речных портов, причалов - Кварталы 1-12, 18, 28-37, 44-390. Части кварталов 13, 19, 20;</li> <li>- Строительство и эксплуатация гидротехнических сооружений - Кварталы 1-40, 42-390;</li> <li>- **Строительство, реконструкция, эксплуатация линейных объектов (дороги) - Кварталы 1-12, 18, 28-37, 44-390. Части кварталов 13, 19, 20;</li> <li>- **Строительство, реконструкция, эксплуатация линий электропередачи, линий связи подземных трубопроводов - Кварталы 1-13, 18-20, 28-39, 44-390;</li> <li>- Переработка древесины и иных лесных ресурсов - Кварталы 3-6, 28-33, 35, 37, 44-80, 84-89, 91-134, 137-169, 172-177, 180-191, 200, 208, 209, 212-218, 222-234, 237, 256-260, 262-268, 270-277, 281-283, 286-288, 294-298, 301-305, 307-319, 322-339, 346-351, 354-376, 382-390. Части кварталов 36, 81-83, 135, 136, 170, 171, 178, 179, 192-199, 201-207, 210, 211, 219-221, 235, 236, 238-255, 261, 269, 278-280, 284, 285, 289-293, 299, 300, 306, 320, 321, 340, 342-345, 352, 353, 377-381;</li> <li>- Осуществление религиозной деятельности - Кварталы 1-40, 42-390.</li> </ul>
10. Сведения об обременениях проектируемого лесного участка	<p>По данным государственного лесного реестра:</p> <p>Квартал 254 (выдел 30) Старолялинского участка Старолялинского участкового лесничества Ново-Лялинского лесничества предоставлен в аренду ООО "Газпром трансгаз Югорск" для строительства, реконструкции, эксплуатации линейных объектов по договору аренды лесного участка от 24.07.2018 № 113/18-3, на срок использования 5 лет.</p> <p>Квартал 255 (выдел 35) Старолялинского участка Старолялинского участкового лесничества Ново-Лялинского лесничества предоставлен в аренду ООО "Газпром трансгаз Югорск" для строительства, реконструкции, эксплуатации линейных объектов по договору аренды лесного участка от 24.07.2018 № 114/18-3, на срок использования 5 лет.</p>
<b>Площадка ПРС 50а км 1400</b>	
1. Субъект Российской Федерации	Пермский край

2. Муниципальное образование		Горнозаводский городской округ											
3. Категория земель		Земли лесного фонда											
4. Лесничество (лесопарк)		Горнозаводское лесничество											
Участковое лесничество, урочище (при наличии)		Теплогорское участковое лесничество (Теплогорское)											
Целевое назначение лесов, категория защитных лесов		Эксплуатационные леса											
Квартал		25, 29											
Лесотаксационный выдел/часть лесотаксационного выдела		квартал №25 (части выделов 34,35,36), квартал №29 (части выделов 9,10,57)											
5. Общая площадь лесного участка, га		<b>3.7469</b>											
6. Таксационное описание участка по целевому назначению и категориям защитных лесов:													
№ п/п	Условный номер образуемого земельного участка (многоконтурного земельного участка)	Целевое назначение лесов	Сведения об особо защитных участках лесов (ОЗУ)	Местоположение лесного участка			Площадь (га)	Запас древесины (м3)	Количественные и качественные характеристики лесного участка				
				Участковое лесничество / урочище	Лесной квартал	Лесотаксационный выдел			Состав насаждения	Возраст, лет	Бонитет	Полнога дровостоя	Запас насаждений (м3 на 1 га)
1	2	3	4	5	6	7	8	9	10	11	12	13	14
<b>Зона планируемого размещения линейных объектов</b>													
1.1	59:17:0000000:146/чзу1(1)	Эксплуатационные леса	-	Теплогорское участковое лесничество (Теплогорское)	25	34	0.7358	52	3Е2П4Б1ИВД/Лк	28	3	0.8	70
1.2	59:17:0000000:146/чзу1(2)		-		25	34	0.9747	68	3Е2П4Б1ИВД/Лк	28	3	0.8	70
			-		29	9	0.0022	1	5Е2ПЗБ+Е+П	100	3	0.7	220
			-		29	57	0.0054	-	просеки	-	-	-	-
<b>Итого по 59:17:0000000:146/чзу1</b>							<b>1.7181</b>	<b>121</b>	-	-	-	-	-
2	59:17:0000000:146/чзу2	Эксплуатационные леса	-	Теплогорское участковое лесничество (Теплогорское)	25	34	0.0462	3	3Е2П4Б1ИВД/Лк	28	3	0.8	70
			-		29	9	0.0774	17	5Е2ПЗБ+Е+П	100	3	0.7	220
			-		29	57	0.0064	-	просеки	-	-	-	-
<b>Итого по 59:17:0000000:146/чзу2</b>							<b>0.1300</b>	<b>20</b>	-	-	-	-	-
3	59:17:0000000:146/чзу3	Эксплуатационные леса	-	Теплогорское участковое лесничество (Теплогорское)	29	9	0.0668	15	5Е2ПЗБ+Е+П	100	3	0.7	220
<b>Итого по 59:17:0000000:146/чзу3</b>							<b>0.0668</b>	<b>15</b>	-	-	-	-	-
4	59:17:0000000:146/чзу4	Эксплуатационные леса	-	Теплогорское участковое	29	9	0.0718	16	5Е2ПЗБ+Е+П	100	3	0.7	220

1	2	3	4	5	6	7	8	9	10	11	12	13	14
				лесничество (Теплогорское)									
<b>Итого по 59:17:0000000:146/чзу4</b>							<b>0.0718</b>	<b>16</b>	-	-	-	-	-
5	59:17:0000000:146/чзу5	Эксплуатационные леса	-	Теплогорское участковое лесничество (Теплогорское)	29	9	0.0009	0.2	5Е2ПЗБ+Е+П	100	3	0.7	220
<b>Итого по 59:17:0000000:146/чзу5</b>							<b>0.0009</b>	<b>0</b>	-	-	-	-	-
6	59:17:0000000:146/чзу6	Эксплуатационные леса	-	Теплогорское участковое лесничество (Теплогорское)	29	9	0.0009	0.2	5Е2ПЗБ+Е+П	100	3	0.7	220
<b>Итого по 59:17:0000000:146/чзу6</b>							<b>0.0009</b>	<b>0</b>	-	-	-	-	-
7.1	59:17:0000000:146/чзу7(1)	Эксплуатационные леса	-	Теплогорское участковое лесничество (Теплогорское)	29	10	0.0048	-	газопровод	-	-	-	-
7.2	59:17:0000000:146/чзу7(2)		-		29	10	0.0049	-	газопровод	-	-	-	-
<b>Итого по 59:17:0000000:146/чзу7</b>							<b>0.0097</b>	<b>0</b>	-	-	-	-	-
8.1	59:17:0000000:146/чзу8(1)	Эксплуатационные леса	-	Теплогорское участковое лесничество (Теплогорское)	25	34	0.0013	0.1	3Е2П4Б1ИВД/Лк	28	3	0.8	70
8.2	59:17:0000000:146/чзу8(2)		-		25	34	0.0004	0	3Е2П4Б1ИВД/Лк	28	3	0.8	70
8.3	59:17:0000000:146/чзу8(3)		-		25	34	0.0004	0	3Е2П4Б1ИВД/Лк	28	3	0.8	70
8.4	59:17:0000000:146/чзу8(4)		-		25	34	0.0004	0	3Е2П4Б1ИВД/Лк	28	3	0.8	70
8.5	59:17:0000000:146/чзу8(5)		-		25	34	0.0013	0.1	3Е2П4Б1ИВД/Лк	28	3	0.8	70
8.6	59:17:0000000:146/чзу8(6)		-		25	34	0.0004	0	3Е2П4Б1ИВД/Лк	28	3	0.8	70
8.7	59:17:0000000:146/чзу8(7)		-		25	35	0.0004	0	3Е1Е1П5Б+ИВД+Б/Лк	35	3	0.8	80
8.8	59:17:0000000:146/чзу8(8)		-		29	10	0.0031	-	газопровод	-	-	-	-
8.9	59:17:0000000:146/чзу8(9)		-		29	10	0.0013	-	газопровод	-	-	-	-
<b>Итого по 59:17:0000000:146/чзу8</b>							<b>0.0090</b>	<b>0</b>	-	-	-	-	-
<b>Итого под эксплуатацию</b>							<b>2.0072</b>	<b>172</b>	-	-	-	-	-
9.1	59:17:0000000:146/чзу9(1)	Эксплуатационные леса	-	Теплогорское участковое лесничество (Теплогорское)	25	34	0.0054	0.4	3Е2П4Б1ИВД/Лк	28	3	0.8	70
9.2	59:17:0000000:146/чзу9(2)		-		25	34	0.2642	18	3Е2П4Б1ИВД/Лк	28	3	0.8	70
			-		25	35	0.0244	2	3Е1Е1П5Б+ИВД+Б/Лк	35	3	0.8	80
			-		25	36	0.0045	-	газопровод	-	-	-	-
			-		29	10	0.0637	-	газопровод	-	-	-	-
			-		29	57	0.0044	-	просеки	-	-	-	-
9.3	59:17:0000000:146/чзу9(3)		-		25	34	0.1170	9	3Е2П4Б1ИВД/Лк	28	3	0.8	70
		-	29	9	0.8308	184	5Е2ПЗБ+Е+П	100	3	0.7	220		

1	2	3	4	5	6	7	8	9	10	11	12	13	14	
			-		29	10	0.1534	-	газопровод	-	-	-	-	
			-		29	57	0.0333	-	просеки	-	-	-	-	
<b>Итого по 59:17:0000000:146/чзу9</b>							<b>1.5011</b>	<b>211</b>	-	-	-	-	-	
<b>Итого под строительство</b>							<b>1.5011</b>	<b>211</b>						
<b>Зона планируемого размещения временных зданий и сооружений</b>														
10.1	59:17:0000000:146/чзу10(1)	Эксплуатационные леса	-	Теплогорское участковое лесничество (Теплогорское)	25	34	0.0075	1	3Е2П4Б1ИВД/Лк	28	3	0.8	70	
10.2	59:17:0000000:146/чзу10(2)		25		34	0.0130	1	3Е2П4Б1ИВД/Лк	28	3	0.8	70		
10.3	59:17:0000000:146/чзу10(3)		25		34	0.0042	0.3	3Е2П4Б1ИВД/Лк	28	3	0.8	70		
10.4	59:17:0000000:146/чзу10(4)		25		34	0.0075	0.5	3Е2П4Б1ИВД/Лк	28	3	0.8	70		
10.5	59:17:0000000:146/чзу10(5)		25		34	0.0075	0.5	3Е2П4Б1ИВД/Лк	28	3	0.8	70		
10.6	59:17:0000000:146/чзу10(6)		25		34	0.0074	0.5	3Е2П4Б1ИВД/Лк	28	3	0.8	70		
10.7	59:17:0000000:146/чзу10(7)		25		34	0.0091	0.6	3Е2П4Б1ИВД/Лк	28	3	0.8	70		
10.8	59:17:0000000:146/чзу10(8)		25		34	0.0047	0.3	3Е2П4Б1ИВД/Лк	28	3	0.8	70		
10.9	59:17:0000000:146/чзу10(9)		25		34	0.0075	0.5	3Е2П4Б1ИВД/Лк	28	3	0.8	70		
10.10	59:17:0000000:146/чзу10(10)		25		34	0.0075	0.5	3Е2П4Б1ИВД/Лк	28	3	0.8	70		
10.11	59:17:0000000:146/чзу10(11)		-		-	25	35	0.0063	0.5	3Е1Е1П5Б+ИВД+Б/Лк	35	3	0.8	80
			-		-	25	36	0.0012	-	газопровод	-	-	-	-
10.12	59:17:0000000:146/чзу10(12)		-		-	25	35	0.0050	0.4	3Е1Е1П5Б+ИВД+Б/Лк	35	3	0.8	80
			-		-	29	9	0.0021	0.5	5Е2ПЗБ+Е+П	100	3	0.7	220
			-		-	29	57	0.0004	-	просеки	-	-	-	-
10.13	59:17:0000000:146/чзу10(13)		-		-	29	10	0.0101	-	газопровод	-	-	-	-
10.14	59:17:0000000:146/чзу10(14)		-		-	29	10	0.0033	-	газопровод	-	-	-	-
10.15	59:17:0000000:146/чзу10(15)		-		-	29	9	0.0007	0.2	5Е2ПЗБ+Е+П	100	3	0.7	220
10.16	59:17:0000000:146/чзу10(16)		-		-	29	9	0.0048	1	5Е2ПЗБ+Е+П	100	3	0.7	220
10.17	59:17:0000000:146/чзу10(17)		-		-	29	9	0.0033	1	5Е2ПЗБ+Е+П	100	3	0.7	220
10.18	59:17:0000000:146/чзу10(18)	-	-	29	10	0.0054	-	газопровод	-	-	-	-		
10.19	59:17:0000000:146/чзу10(19)	-	-	29	10	0.0048	-	газопровод	-	-	-	-		
10.20	59:17:0000000:146/чзу10(20)	-	-	25	34	0.0074	0.5	3Е2П4Б1ИВД/Лк	28	3	0.8	70		
		-	-	29	9	0.0078	2	5Е2ПЗБ+Е+П	100	3	0.7	220		
		-	-	29	57	0.0022	-	просеки	-	-	-	-		
<b>Итого по 59:17:0000000:146/чзу10</b>							<b>0.1407</b>	<b>12</b>						
<b>Зона планируемого размещения линейных объектов, подлежащих переносу (переустройству) из зон планируемого размещения линейных объектов</b>														
11.1	59:17:0000000:146/чзу11	Эксплуатационные леса	-	Теплогорское участковое лесничество (Теплогорское)	29	10	0.0979	-	газопровод	-	-	-	-	

1	2	3	4	5	6	7	8	9	10	11	12	13	14
<b>Итого по 59:17:0000000:146/чзу11</b>							<b>0.0979</b>	<b>0</b>					
<b>Итого по лесным участкам</b>							<b>3.7469</b>	<b>395</b>					
7. Вид использования лесов				Строительство, реконструкция, эксплуатация линейных объектов									
8. Цель использования лесного участка				Строительство, эксплуатация линейного объекта: «Техпереворужение системы оперативной технологической связи. РРЛ на участке КС Уренгойская-Надым-Югорск-граница ТТГ. Система 5.6»									
9. Виды разрешенного использования лесного участка				<p>В соответствии с лесохозяйственным регламентом Горнозаводского лесничества Пермского края, утвержденного приказом Министерства природных ресурсов, лесного хозяйства и экологии Пермского края от 29.12.2017 № СЭД-30-01-02-2068 (в редакции приказов от 29.03.2020 № СЭД-30-01-02-363, от 30.12.2021 № 30-01-02-1935) установлены следующие виды разрешенного использования лесных участков Теплогорское участковое лесничество (Теплогорское):</p> <ul style="list-style-type: none"> <li>- Заготовка древесины - кв. (1-173);</li> <li>- Заготовка живицы ч.кв. (1-77), ч.кв. (79-90), ч.кв. (92-119), ч.кв. (121-128), ч.кв. (131-134), ч.кв. (136-140), ч.кв. (142-161), ч.кв. (164-168), ч.кв. (170);</li> <li>- Заготовка и сбор недревесных лесных ресурсов кв. (1-173);</li> <li>- Заготовка пищевых лесных ресурсов и сбор лекарственных растений кв. (1-173);</li> <li>- Осуществление видов деятельности в сфере охотничьего хозяйства кв. (1-173);</li> <li>- Ведение сельского хозяйства кв. (1-15), ч.кв. (16), кв. (17-18), ч.кв. (19), кв. (20-173);</li> <li>- Осуществление рыболовства, за исключением любительского рыболовства -;</li> <li>- Осуществление научно-исследовательской деятельности, образовательной деятельности кв. (1-173);</li> <li>- Осуществление рекреационной деятельности кв. (1-173);</li> <li>- Создание лесных плантаций и их эксплуатация - кв. (1-46), ч.кв. (47), кв. (48-56), ч.кв. (57), кв. (58-60), ч.кв. (61-68), кв. (69-119), ч.кв. (120), кв. (121-130), ч.кв. (131-132), кв. (133-140), ч.кв. (141), кв. (142-145), ч.кв. (146-147), кв. (148), ч.кв. (149), кв. (150), ч.кв. (151-154), кв. (155), ч.кв. (156), кв. (157-158), ч.кв. (159-162), кв. (163), ч.кв. (164-173);</li> <li>- Выращивание лесных плодовых, ягодных, декоративных растений, лекарственных растений в. (18), ч.кв. (21-26), ч.кв. (29), ч.кв. (31), ч.кв. (33), ч.кв. (35), ч.кв. (37), ч.кв. (39), ч.кв. (45-46), ч.кв. (48), ч.кв. (51-52), ч.кв. (68), ч.кв. (71), ч.кв. (78), ч.кв. (82), ч.кв. (100), ч.кв. (103), ч.кв. (111-112), ч.кв. (114), ч.кв. (121-122), ч.кв. (124-126), ч.кв. (135-136), ч.кв. (138), ч.кв. (146-147), ч.кв. (149-150), ч.кв. (152-155), ч.кв. (157-162), ч.кв. (164), ч.кв. (166), ч.кв. (168), ч.кв. (170-173);</li> <li>- Создание лесных питомников и их эксплуатация Теплогорское (Теплогорское) - ч.кв. (4), ч.кв. (7-8), ч.кв. (10), ч.кв. (13-16), ч.кв. (18), ч.кв. (21-26), ч.кв. (29), ч.кв. (31), ч.кв. (33), ч.кв. (35), ч.кв. (37), ч.кв. (39), ч.кв. (45-46), ч.кв. (48), ч.кв. (51-52), ч.кв. (68), ч.кв. (71), ч.кв. (78), ч.кв. (82), ч.кв. (100), ч.кв. (103), ч.кв. (111-112), ч.кв. (114), ч.кв. (121-122), ч.кв. (124-126), ч.кв. (135-136), ч.кв. (138), ч.кв. (146-147), ч.кв. (149-150), ч.кв. (152-155), ч.кв. (157-162), ч.кв. (164), ч.кв. (166), ч.кв. (168), ч.кв. (170-173);</li> <li>- Осуществление геологического изучения недр, разведка и добыча полезных ископаемых, в том числе отдельно по видам: Осуществление геологического изучения недр 1-68), кв. (69-119), ч.кв. (120), кв. (121-</li> </ul>									



	<p>130), ч.кв. (131-132), кв. (133-140), ч.кв. (141), кв. (142-145), ч.кв. (146-147), кв. (148), ч.кв. (149), кв. (150), ч.кв. (151-154), кв. (155), ч.кв. (156), кв. (157-158), ч.кв. (159-162), кв. (163), ч.кв. (164-173);</p> <p>- Осуществление разведки и добычи полезных ископаемых - кв. (1-46), ч.кв. (47), кв. (48-56), ч.кв. (57), кв. (58-60), ч.кв. (61-68), кв. (69-119), ч.кв. (120), кв. (121-130), ч.кв. (131-132), кв. (133-140), ч.кв. (141), кв. (142-145), ч.кв. (146-147), кв. (148), ч.кв. (149), кв. (150), ч.кв. (151-154), кв. (155), ч.кв. (156), кв. (157-158), ч.кв. (159-162), кв. (163), ч.кв. (164-173);</p> <p>- Строительство и эксплуатация водохранилищ и иных искусственных водных объектов, а также гидротехнических сооружений, морских портов, морских терминалов, речных портов, причалов кв. (1-173);</p> <p>- Строительство, реконструкция, эксплуатация линейных объектов - кв. (1-173);</p> <p>- Переработка древесины и иных лесных ресурсов), кв. (13), ч.кв. (14-15), кв. (16), ч.кв. (17-18), кв. (19), ч.кв. (20-21), кв. (22-23), ч.кв. (24-25), кв. (26-27), ч.кв. (28-30), кв. (31), ч.кв. (32-36), кв. (37), ч.кв. (38-45), кв. (46-49), ч.кв. (50-51), кв. (52-67), ч.кв. (68-69), кв. (70), ч.кв. (71-72), кв. (73-78), ч.кв. (79-80), кв. (81-82), ч.кв. (83), кв. (84), ч.кв. (85-87), кв. (88), ч.кв. (89-90), кв. (91-92), ч.кв. (93-98), кв. (99), ч.кв. (100-101), кв. (102-111), ч.кв. (112-114), кв. (115-120), ч.кв. (121-124), кв. (125-132), ч.кв. (133-136), кв. (137-145), ч.кв. (146), кв. (147-155), ч.кв. (156), кв. (157-164), ч.кв. (165-171), кв. (172-173);</p> <p>- Иные виды: Изыскательские работы кв. (1-173).</p>						
10. Сведения об обременениях проектируемого лесного участка	По данным государственного лесного реестра обременения лесного участка нет.						
<b>Площадка УС КС Лялинская (УРС 52)</b>							
1. Субъект Российской Федерации	Свердловская область						
2. Муниципальное образование	Новолялинский городской округ						
3. Категория земель	Земли лесного фонда						
4. Лесничество (лесопарк)	Ново-Лялинское лесничество						
Участковое лесничество, урочище (при наличии)	Старолялинское участковое лесничество Старолялинский участок						
Целевое назначение лесов, категория защитных лесов	Эксплуатационные леса						
Квартал	256						
Лесотаксационный выдел/часть лесотаксационного выдела	Квартал 256 части выделов 14, 15, 21, 28, 36						
5. Общая площадь лесного участка, га	<b>2,8308</b>						
6. Таксационное описание участка по целевому назначению и категориям защитных лесов:							
№ п/п	Условный номер образуемого земельного	Целевое назначение лесов	Сведения об особо	Местоположение лесного участка	Площадь (га)	Запас древе-	Количественные и качественные характеристики лесного участка



	участка (многоконтурного земельного участка)		защитных участках лесов (ОЗУ)	Участковое лесничество / урочище	Лесной квартал	Лесотаксационный выдел		сины (м3)	Состав насаждения	Возраст, лет	Бонитет	Полнота древостоя	Запас насаждений (м3 на 1 га)
<b>Зона планируемого размещения линейных объектов</b>													
1	66:18:0000000:58/чзу33	Эксплуатационные леса	-	Старолялинское участковое лесничество Старолялинский участок	256	28	0,5245	-	прочие земли	-	-	-	-
<b>Итого по 66:18:0000000:58/чзу33</b>							<b>0,5245</b>	-					
2	66:18:0000000:58/чзу34	Эксплуатационные леса	-	Старолялинское участковое лесничество Старолялинский участок	256	28	0,0063	-	прочие земли	-	-	-	-
<b>Итого по 66:18:0000000:58/чзу34</b>							<b>0,0063</b>	-					
3	66:18:0000000:58/чзу35	Эксплуатационные леса	-	Старолялинское участковое лесничество Старолялинский участок	256	28	0,0133	-	прочие земли	-	-	-	-
<b>Итого по 66:18:0000000:58/чзу35</b>							<b>0,0133</b>	-					
4.1	66:18:0000000:58/чзу36 (1)	Эксплуатационные леса	-	Старолялинское участковое лесничество Старолялинский участок	256	28	0,0054	-	прочие земли	-	-	-	-
4.2	66:18:0000000:58/чзу36 (2)			Старолялинское участковое лесничество Старолялинский участок		28	0,0009	-	прочие земли	-	-	-	-
<b>Итого по 66:18:0000000:58/чзу36</b>							<b>0,0063</b>	-					
5	66:18:0000000:58/чзу37	Эксплуатационные леса	-	Старолялинское участковое лесничество	256	28	0,0090	-	прочие земли	-	-	-	-

				Старолялинский участок									
<b>Итого по 66:18:0000000:58/чз37</b>							<b>0,0090</b>	<b>-</b>					
6.1	66:18:0000000:58/чз38 (1)	Эксплуатационные леса	-	Старолялинское участковое лесничество Старолялинский участок	256	28	0,0013	-	прочие земли	-	-	-	-
6.2	66:18:0000000:58/чз38 (2)		-	Старолялинское участковое лесничество Старолялинский участок		21	0,0031	1	7Б2С1Л	60	2	0,7	200
6.3	66:18:0000000:58/чз38 (3)		-	Старолялинское участковое лесничество Старолялинский участок		21	0,0013	0,3	7Б2С1Л	60	2	0,7	200
6.4	66:18:0000000:58/чз38 (4)		-	Старолялинское участковое лесничество Старолялинский участок		21	0,0004	0,1	7Б2С1Л	60	2	0,7	200
6.5	66:18:0000000:58/чз38 (5)		-	Старолялинское участковое лесничество Старолялинский участок		21	0,0013	0,3	7Б2С1Л	60	2	0,7	200
6.6	66:18:0000000:58/чз38 (6)		-	Старолялинское участковое лесничество Старолялинский участок		21	0,0004	0,1	7Б2С1Л	60	2	0,7	200
6.7	66:18:0000000:58/чз38 (7)		-	Старолялинское участковое лесничество Старолялинский участок		21	0,0004	0,1	7Б2С1Л	60	2	0,7	200
6.8	66:18:0000000:58/чз38 (8)		-	Старолялинское участковое		21	0,0009	0,2	7Б2С1Л	60	2	0,7	200

				лесничество Старолялинс- кий участок															
			-	Старолялинс- кое участковое лесничество Старолялинс- кий участок	15	0,0005	-	ЛЭП	-	-	-	-	-	-	-	-	-	-	-
6.9	66:18:0000000:58/чзу38 (9)		-	Старолялинс- кое участковое лесничество Старолялинс- кий участок	15	0,0004	-	ЛЭП	-	-	-	-	-	-	-	-	-	-	-
6.10	66:18:0000000:58/чзу38 (10)		-	Старолялинс- кое участковое лесничество Старолялинс- кий участок	15	0,0004	-	ЛЭП	-	-	-	-	-	-	-	-	-	-	-
6.11	66:18:0000000:58/чзу38 (11)		-	Старолялинс- кое участковое лесничество Старолялинс- кий участок	15	0,0013	-	ЛЭП	-	-	-	-	-	-	-	-	-	-	-
6.12	66:18:0000000:58/чзу38 (12)		-	Старолялинс- кое участковое лесничество Старолялинс- кий участок	15	0,0004	-	ЛЭП	-	-	-	-	-	-	-	-	-	-	-
6.13	66:18:0000000:58/чзу38 (13)		-	Старолялинс- кое участковое лесничество Старолялинс- кий участок	15	0,0004	-	ЛЭП	-	-	-	-	-	-	-	-	-	-	-
6.14	66:18:0000000:58/чзу38 (14)		-	Старолялинс- кое участковое лесничество Старолялинс- кий участок	15	0,0013	-	ЛЭП	-	-	-	-	-	-	-	-	-	-	-
6.15	66:18:0000000:58/чзу38 (15)		-	Старолялинс- кое участковое	15	0,0004	-	ЛЭП	-	-	-	-	-	-	-	-	-	-	-

				лесничество Старолялинс- кий участок									
6.16	66:18:0000000:58/чзу38 (16)		-	Старолялинс- кое участковое лесничество Старолялинс- кий участок	15	0,0004	-	ЛЭП	-	-	-	-	-
6.17	66:18:0000000:58/чзу38 (17)		-	Старолялинс- кое участковое лесничество Старолялинс- кий участок	15	0,0013	-	ЛЭП	-	-	-	-	-
6.18	66:18:0000000:58/чзу38 (18)		-	Старолялинс- кое участковое лесничество Старолялинс- кий участок	15	0,0004	-	ЛЭП	-	-	-	-	-
6.19	66:18:0000000:58/чзу38 (19)		-	Старолялинс- кое участковое лесничество Старолялинс- кий участок	15	0,0004	-	ЛЭП	-	-	-	-	-
6.20	66:18:0000000:58/чзу38 (20)		-	Старолялинс- кое участковое лесничество Старолялинс- кий участок	15	0,0013	-	ЛЭП	-	-	-	-	-
6.21	66:18:0000000:58/чзу38 (21)		-	Старолялинс- кое участковое лесничество Старолялинс- кий участок	15	0,0004	-	ЛЭП	-	-	-	-	-
6.22	66:18:0000000:58/чзу38 (22)		-	Старолялинс- кое участковое лесничество Старолялинс- кий участок	15	0,0031	-	ЛЭП	-	-	-	-	-
6.23	66:18:0000000:58/чзу38 (23)		-	Старолялинс- кое участковое	14	0,0017	0,4	3Л2С5Б+ОС+ Е+С	60	2	0,8	250	

				лесничество Старолялинс- кий участок									
<b>Итого по 66:18:0000000:58/чзу38</b>							<b>0,0232</b>	<b>2</b>					
<b>Итого под эксплуатацию</b>							<b>0,5826</b>	<b>2</b>					
7.1	66:18:0000000:58/чзу39 (1)	Эксплуатацион- ные леса	-	Старолялинс- кое участковое лесничество Старолялинс- кий участок	256	28	0,0125	-	прочие земли	-	-	-	-
7.2	66:18:0000000:58/чзу39 (2)		-	Старолялинс- кое участковое лесничество Старолялинс- кий участок		28	0,0527	-	прочие земли	-	-	-	-
7.3	66:18:0000000:58/чзу39 (3)		-	Старолялинс- кое участковое лесничество Старолялинс- кий участок		28	0,0016	-	прочие земли	-	-	-	-
7.4	66:18:0000000:58/чзу39 (4)		-	Старолялинс- кое участковое лесничество Старолялинс- кий участок		28	0,0064	-	прочие земли	-	-	-	-
7.5	66:18:0000000:58/чзу39 (5)		-	Старолялинс- кое участковое лесничество Старолялинс- кий участок		21	0,1599	32	7Б2С1Л	60	2	0,7	200
			-	Старолялинс- кое участковое лесничество Старолялинс- кий участок		15	0,4784	-	ЛЭП	-	-	-	-
			-	Старолялинс- кое участковое лесничество Старолялинс- кий участок		36	0,0031	-	дорога	-	-	-	-
7.6	66:18:0000000:58/чзу39 (6)	-	Старолялинс- кое участковое лесничество Старолялинс- кий участок	28	0,0678	-	прочие земли	-	-	-	-		

			-	Старолялинское участковое лесничество Старолялинский участок		15	0,5956	-	ЛЭП	-	-	-	-
			-	Старолялинское участковое лесничество Старолялинский участок		36	0,0025	-	дорога	-	-	-	-
			-	Старолялинское участковое лесничество Старолялинский участок		21	0,0201	4	7Б2С1Л	60	2	0,7	200
			-	Старолялинское участковое лесничество Старолялинский участок		14	0,0282	7	3Л2С5Б+ОС+Е+С	60	2	0,8	250
<b>Итого по 66:18:0000000:58/чзу39</b>								<b>1,4288</b>	<b>43</b>				
8.1	66:18:0000000:58/чзу41 (1)	Эксплуатационные леса	-	Старолялинское участковое лесничество Старолялинский участок	256	28	0,0050	-	прочие земли	-	-	-	-
8.2	66:18:0000000:58/чзу41 (2)		-	Старолялинское участковое лесничество Старолялинский участок		28	0,0751	-	прочие земли	-	-	-	-
8.3	66:18:0000000:58/чзу41 (3)		-	Старолялинское участковое лесничество Старолялинский участок		28	0,0049	-	прочие земли	-	-	-	-
<b>Итого по 66:18:0000000:58/чзу41</b>								<b>0,0850</b>	-				
<b>Итого</b>								<b>0,0850</b>	-				
<b>Итого под строительство</b>								<b>1,5138</b>	<b>43</b>				
<b>Зона планируемого размещения временных зданий и сооружений</b>													

9.1	66:18:0000000:58/чзу40 (1)	Эксплуатационные леса	-	Старолялинское участковое лесничество Старолялинский участок	256	28	0,0029	-	прочие земли	-	-	-	-
9.2	66:18:0000000:58/чзу40 (2)		-	Старолялинское участковое лесничество Старолялинский участок		28	0,0005	-	прочие земли	-	-	-	-
9.3	66:18:0000000:58/чзу40 (3)		-	Старолялинское участковое лесничество Старолялинский участок		28	0,0074	-	прочие земли	-	-	-	-
9.4	66:18:0000000:58/чзу40 (4)		-	Старолялинское участковое лесничество Старолялинский участок		28	0,0069	-	прочие земли	-	-	-	-
			-	Старолялинское участковое лесничество Старолялинский участок		15	0,0009	-	ЛЭП	-	-	-	-
9.5	66:18:0000000:58/чзу40 (5)		-	Старолялинское участковое лесничество Старолялинский участок		28	0,0085	-	прочие земли	-	-	-	-
			-	Старолялинское участковое лесничество Старолялинский участок		15	0,0008	-	ЛЭП	-	-	-	-
9.6	66:18:0000000:58/чзу40 (6)	-	Старолялинское участковое лесничество Старолялинский участок	21	0,0015	0,3	7Б2С1Л	60	2	0,7	200		

9.7	66:18:0000000:58/чзу40 (7)	-	Старолялинское участковое лесничество Старолялинский участок	21	0,0032	0,6	7Б2С1Л	60	2	0,7	200
9.8	66:18:0000000:58/чзу40 (8)	-	Старолялинское участковое лесничество Старолялинский участок	21	0,1079	22	7Б2С1Л	60	2	0,7	200
		-	Старолялинское участковое лесничество Старолялинский участок	15	0.5532	-	ЛЭП	-	-	-	-
		-	Старолялинское участковое лесничество Старолялинский участок	36	0.0034		дорога	-	-	-	-
		-	Старолялинское участковое лесничество Старолялинский участок	15	0,0105	-	ЛЭП	-	-	-	-
9.9	66:18:0000000:58/чзу40 (9)	-	Старолялинское участковое лесничество Старолялинский участок	15	0,0105	-	ЛЭП	-	-	-	-
9.10	66:18:0000000:58/чзу40 (10)	-	Старолялинское участковое лесничество Старолялинский участок	14	0,0075	2	3Л2С5Б+ОС+Е+С	60	2	0,8	250
9.11	66:18:0000000:58/чзу40 (11)	-	Старолялинское участковое лесничество Старолялинский участок	14	0,0075	2	3Л2С5Б+ОС+Е+С	60	2	0,8	250
9.12	66:18:0000000:58/чзу40 (12)	-	Старолялинское участковое лесничество Старолялинский участок	21	0,0037	1	7Б2С1Л	60	2	0,7	200



9.13	66:18:0000000:58/чзу40 (13)	-	Старолялинское участковое лесничество Старолялинский участок	21	0,0035	1	7Б2С1Л	60	2	0,7	200
9.14	66:18:0000000:58/чзу40 (14)	-	Старолялинское участковое лесничество Старолялинский участок	15	0,0022	-	ЛЭП	-	-	-	-
9.15	66:18:0000000:58/чзу40 (15)	-	Старолялинское участковое лесничество Старолялинский участок	15	0,0024	-	ЛЭП	-	-	-	-
<b>Итого по 66:18:0000000:58/чзу40</b>					<b>0,7344</b>	<b>29</b>					
<b>Итого</b>					<b>0,7344</b>	<b>29</b>					
<b>Итого по лесным участкам</b>					<b>2,8308</b>	<b>74</b>					

7. Вид использования лесов	Строительство, реконструкция, эксплуатация линейных объектов
8. Цель использования лесного участка	Строительство, эксплуатация линейного объекта: «Техпереворужение системы оперативной технологической связи. РРЛ на участке КС Уренгойская-Надым-Югорск-граница ТТГ. Система 5.6»
9. Виды разрешенного использования лесного участка	<p>В соответствии с лесохозяйственным регламентом Ново-Лялинского лесничества Свердловской области, утвержденного Приказом Департамента лесного хозяйства Свердловской области от 01.02.2018 № 69 «Об утверждении лесохозяйственного регламента Ново-Лялинского лесничества Свердловской области с изменениями и дополнениями, утвержденными Приказом Департамента лесного хозяйства Свердловской области от 22.11. 2018 г. № 1192 с изменениями и дополнениями, утвержденными Приказом Министерства природных ресурсов и экологии Свердловской области от 10.12.2019 г. № 2021» установлены следующие виды разрешенного использования лесных участков Старолялинского участкового лесничества Старолялинский участок:</p> <ul style="list-style-type: none"> <li>- Заготовка древесины - Кварталы 1-40, 42-390;</li> <li>- Заготовка живицы - Кварталы 1-12, 18, 28-37, 44-390. Части кварталов 13, 19, 20;</li> <li>- Заготовка и сбор не древесных лесных ресурсов - Кварталы 1-40, 42-390;</li> <li>- Заготовка пищевых лесных ресурсов и сбор лекарственных растений - Кварталы 1-40, 42-390;</li> <li>- Осуществление видов деятельности в сфере охотничьего хозяйства - Кварталы 1-12, 18, 28-37, 44-390. Части кварталов 13, 19, 20;</li> <li>- Ведение сельского хозяйства - Кварталы 1-12, 18, 28-37, 44-390. Части кварталов 13, 19, 20;</li> </ul> <p>с целью ведения пчеловодства и сенокосения см. п.2 "Правил использования лесов для ведения</p>

	<p>сельского хозяйства" - Кварталы 1-13, 18-20, 28-39, 44-390;</p> <p>- Осуществление научно-исследовательской деятельности, образовательной деятельности - Кварталы 1-40, 42-390;</p> <p>- Осуществление рекреационной деятельности - Кварталы 1-40, 42-390;</p> <p>- Создание лесных плантаций и их эксплуатация - Кварталы 3-6, 28-33, 35, 37, 44-80, 84-89, 91-134, 137-169, 172-177, 180-191, 200, 208, 209, 212-218, 222-234, 237, 256-260, 262-268, 270-277, 281-283, 286-288, 294-298, 301-305, 307-319, 322-339, 346-351, 354-376, 382-390. Части кварталов 36, 81-83, 135, 136, 170, 171, 178, 179, 192-199, 201-207, 210, 211, 219-221, 235, 236, 238-255, 261, 269, 278-280, 284, 285, 289-293, 299, 300, 306, 320, 321, 340, 342-345, 352, 353, 377-381;</p> <p>- Выращивание лесных плодовых, ягодных, декоративных растений, лекарственных растений - Кварталы 1-40, 42-390;</p> <p>- Выращивание посадочного материала лесных растений (саженцев, сеянцев) - Кварталы 1-40, 42-390;</p> <p>- Выполнение работ по геологическому изучению недр, осуществление изыскательских работ (Постановление Правительства Российской Федерации от 24.02.2009 № 161) - Кварталы 1-40, 42-390;</p> <p>*Разработка месторождений полезных ископаемых - Кварталы 1-13, 18-20, 28-39, 44-390;</p> <p>- Строительство и эксплуатация водохранилищ и иных искусственных водных объектов, а также морских портов, морских терминалов, речных портов, причалов - Кварталы 1-12, 18, 28-37, 44-390. Части кварталов 13, 19, 20;</p> <p>- Строительство и эксплуатация гидротехнических сооружений - Кварталы 1-40, 42-390;</p> <p>- **Строительство, реконструкция, эксплуатация линейных объектов (дороги) - Кварталы 1-12, 18, 28-37, 44-390. Части кварталов 13, 19, 20;</p> <p>- **Строительство, реконструкция, эксплуатация линий электропередачи, линий связи подземных трубопроводов - Кварталы 1-13, 18-20, 28-39, 44-390;</p> <p>- Переработка древесины и иных лесных ресурсов - Кварталы 3-6, 28-33, 35, 37, 44-80, 84-89, 91-134, 137-169, 172-177, 180-191, 200, 208, 209, 212-218, 222-234, 237, 256-260, 262-268, 270-277, 281-283, 286-288, 294-298, 301-305, 307-319, 322-339, 346-351, 354-376, 382-390. Части кварталов 36, 81-83, 135, 136, 170, 171, 178, 179, 192-199, 201-207, 210, 211, 219-221, 235, 236, 238-255, 261, 269, 278-280, 284, 285, 289-293, 299, 300, 306, 320, 321, 340, 342-345, 352, 353, 377-381;</p> <p>- Осуществление религиозной деятельности - Кварталы 1-40, 42-390.</p>
10. Сведения об обременениях проектируемого лесного участка	<p>По данным государственного лесного реестра:</p> <p>Квартал 256 (выдел 28) Старолялинского участка Старолялинского участкового лесничества Ново-Лялинского лесничества предоставлен в аренду ООО "Газпром трансгаз Югорск" для строительства, реконструкции, эксплуатации линейных объектов по договору аренды лесного участка от 26.07.2018 № 117/18-3, на срок использования 5 лет.</p>

## **2 Перечень координат характерных точек образуемых земельных участков**

Перечень координат характерных точек образуемых земельных участков приведен в Приложении Г.

### 3 Сведения о границах территории, применительно к которой осуществляется подготовка проекта межевания

Подготовка документации по межеванию территории для размещения объекта «Техперевооружение системы оперативной технологической связи. РРЛ на участке КС Уренгойская-Надым-Югорск-граница ТТГ. Система 5.6» осуществляется в отношении следующей территории:

Российская Федерация, Тюменская область, Ханты-Мансийский автономный округ Советский район:

- сельское поселение Алябьевский;
- городское поселение Малиновский;

Свердловская область:

- городской округ Пелым;
- Ивдельский городской округ, п. Оус;
- городской округ Североуральск;
- городской округ Волчанский;
- городской округ Краснотурьинск;
- городской округ Новолялинский.

Пермский край:

- Горнозаводский городской округ.

Размещение объекта предполагается в границах кадастровых кварталов 66:09:0301013, 86:09:0901006, 66:70:0301003, 66:70:0301002, 66:43:0501001, 66:43:0301009, 66:43:0301008, 66:43:0701006, 66:60:0101008, 66:39:0102002, 66:39:0102001, 66:50:0904001, 66:18:0101005, 66:18:1601001, 66:18:1602002, 59:17:4167001.

Общая площадь проекта межевания территории составляет **652 624** кв.м, из них:

1. Отвод земель на период строительства для размещения линейного объекта общей площадью **373 953** кв.м.

2. Отвод земель на период эксплуатации для размещения линейного объекта общей площадью **278 671** кв.м.

Перечень координат характерных точек границ территории, применительно к которой осуществляется подготовка проекта межевания представлен в приложении В настоящего тома.

#### **4 Вид разрешенного использования образуемых земельных участков, предназначенных для размещения линейных объектов и объектов капитального строительства, проектируемых в составе линейного объекта, а также существующих земельных участков, занятых линейными объектами и объектами капитального строительства, входящими в состав линейных объектов, в соответствии с проектом планировки территории**

Согласно заданию на подготовку документации по планировке территории для размещения объекта трубопроводного транспорта федерального значения «Техпереворужение системы оперативной технологической связи. РРЛ на участке КС Уренгойская-Надым-Югорск-граница ТТГ. Система 5.6», выданного филиалом ООО «Газпром инвест» «Газпром реконструкция», вид разрешенного использования земельных участков, предназначенных для размещения проектируемого объекта – 7.5 – Трубопроводный транспорт.

На землях лесного фонда полоса отвода формируется в виде участков лесного фонда. Вид разрешенного использования земельных участков для строительства объекта устанавливается в соответствии с п.13 части 1 статьи 25 Лесного кодекса РФ - строительство, реконструкция, эксплуатация линейных объектов.

Использование лесов для строительства, реконструкции, эксплуатации линейных объектов осуществляется в соответствии со статьей 21 Лесного кодекса РФ.

Порядок использования лесов устанавливается в соответствии с Приказом Министерства природных ресурсов и экологии РФ от 10 июля 2020 г. № 434 "Об утверждении Правил использования лесов для строительства, реконструкции, эксплуатации линейных объектов и Перечня случаев использования лесов для строительства, реконструкции, эксплуатации линейных объектов без предоставления лесного участка, с установлением или без установления сервитута, публичного сервитута".

Образование частей земельных участков не влечет за собой изменение вида разрешенного использования.

Перечень образуемых земельных участков, с указанием вида разрешенного использования приведен в приложении А.

**Лист регистрации изменений**

Регистрация изменений								
Изм.	Номера листов (страниц)				Всего листов (страниц) в док.	Номер док.	Подп.	Дата
	измененных	замененных	новых	аннулированных				

**Приложение А**  
**Перечень образуемых земельных участков (частей земельных участков)**

№ п/п	Обозначение на чертеже межевания	Номера характерных точек образуемых земельных участков	Кадастровый номер исходного земельного участка / кадастрового квартала	вид разрешенного использования исходного земельного участка (при необходимости)	Планируемый вид разрешенного использования земельных участков в соответствии с классификатором видов разрешенного использования (при необходимости)	Категория земель (при необходимости)	Планируемая категория земель образуемого земельного участка (при необходимости)	Вид права (при необходимости)	Правообладатель (при необходимости)	Адресные характеристики земельных участков (при необходимости)	Площадь исходного земельного участка, кв. м (при необходимости)	Возможный способ образования земельного участка (при необходимости)	Сведения об отнесении (неотнесении) образуемых земельных участков к территории общего пользования	Площадь земельного участка / части земельного участка, необходимая для строительства объекта, кв.м	Площадь земельного участка / части земельного участка, необходимая для эксплуатации объекта, кв.м	Наименование проектируемого объекта, под который планируется образование земельного участка / части земельного участка (при необходимости)
1	2	3	4	5	6	7	8	9	10	11	12	13	14	15	16	17
<b>Площадка ПРС 36а на км 997</b>																
<b>Зона планируемого размещения линейных объектов</b>																
1	86:09:0000000:4542/чзу1	1-7	86:09:0000000:4542	Лесные земли	Лесные земли	1	1	Федеральная собственность	Российская Федерация	Ханты-Мансийский автономный округ-Югра, Советский р-н, Советский лесхоз	6713011544	Образование части земельного участка	Не относится к территории общего пользования	-	<b>5450</b>	Площадка ПРС 36а (Согласно Перечню объектов капитального строительства, не связанных с созданием лесной инфраструктуры, для защитных лесов, эксплуатационных лесов, резервных лесов - матчы локальных систем оповещения)
2	86:09:0000000:4542/чзу2	1-8	86:09:0000000:4542	Лесные земли	Лесные земли	1	1	Федеральная собственность	Российская Федерация	Ханты-Мансийский автономный округ-Югра, Советский р-н, Советский лесхоз	6713011544	Образование части земельного участка	Не относится к территории общего пользования	-	<b>1855</b>	
3	86:09:0301013:759/чзу1	1-4	86:09:0301013:759	Эксплуатационные леса, техперевооружение системы оперативной связи РРЛ на участке КС Уренгойская-Надым-Югорск-граница ТТГ. Система 5.6, под ПРС 36а	Эксплуатационные леса, техперевооружение системы оперативной связи РРЛ на участке КС Уренгойская-Надым-Югорск-граница ТТГ. Система 5.6, под ПРС 36а	1	1	Федеральная собственность	Российская Федерация	установлено относительно ориентира, расположенного в границах участка. Почтовый адрес ориентира: Ханты-Мансийский автономный округ - Югра, р-н. Советский	13173	Образование части земельного участка	Не относится к территории общего пользования	-	<b>1335</b>	
4	86:09:0301013:759/чзу2	1-11	86:09:0301013:759	Эксплуатационные леса, техперевооружение системы оперативной связи РРЛ на участке КС Уренгойская-Надым-Югорск-граница ТТГ. Система 5.6, под ПРС 36а	Эксплуатационные леса, техперевооружение системы оперативной связи РРЛ на участке КС Уренгойская-Надым-Югорск-граница ТТГ. Система 5.6, под ПРС 36а	1	1	Федеральная собственность	Российская Федерация	установлено относительно ориентира, расположенного в границах участка. Почтовый адрес ориентира: Ханты-Мансийский автономный округ - Югра, р-н. Советский	13173	Образование части земельного участка	Не относится к территории общего пользования	-	<b>7437</b>	
5	86:09:0301013:759/чзу3	1-3	86:09:0301013:759	Эксплуатационные леса,	Эксплуатационные леса,	1	1	Федеральная собственность	Российская Федерация	установлено относительно	13173	Образование части	Не относится к территории	-	<b>207</b>	

1	2	3	4	5	6	7	8	9	10	11	12	13	14	15	16	17
				техперевооружение системы оперативной связи РРЛ на участке КС Уренгойская-Надым-Югорск-граница ТТГ. Система 5.6, под ПРС 36а	техперевооружение системы оперативной связи РРЛ на участке КС Уренгойская-Надым-Югорск-граница ТТГ. Система 5.6, под ПРС 36а			ь		ориентира, расположенного в границах участка. Почтовый адрес ориентира: Ханты-Мансийский автономный округ - Югра, р-н. Советский		земельного участка	общего пользования			
6	86:09:0301013:771/чзу1	1-9	86:09:0301013:771	"Техперевооружение системы оперативной связи РРЛ на участке КС Уренгойская-Надым-Югорск-граница ТТГ. Система 5.6" под ПРС 36а	"Техперевооружение системы оперативной связи РРЛ на участке КС Уренгойская-Надым-Югорск-граница ТТГ. Система 5.6" под ПРС 36а	1	1	Федеральная собственность	Российская Федерация	установлено относительно ориентира, расположенного в границах участка. Почтовый адрес ориентира: Ханты-Мансийский автономный округ - Югра, р-н. Советский	3 104	Образование части земельного участка	Не относится к территории общего пользования	-	189	
7	86:09:0301013:771/чзу2	1-6	86:09:0301013:771	"Техперевооружение системы оперативной связи РРЛ на участке КС Уренгойская-Надым-Югорск-граница ТТГ. Система 5.6" под ПРС 36а	"Техперевооружение системы оперативной связи РРЛ на участке КС Уренгойская-Надым-Югорск-граница ТТГ. Система 5.6" под ПРС 36а	1	1	Федеральная собственность	Российская Федерация	установлено относительно ориентира, расположенного в границах участка. Почтовый адрес ориентира: Ханты-Мансийский автономный округ - Югра, р-н. Советский	3 104	Образование части земельного участка	Не относится к территории общего пользования	-	145	Подъездная автодорога к ПРС 36а (Согласно Перечню объектов капитального строительства, не связанных с созданием лесной инфраструктуры, для защитных лесов, эксплуатационных лесов, резервных лесов - дорога автомобильная)
8	86:09:0301013:3У1 (2 контура)	1-8	86:09:0301013	-	7.5 Трубопроводный транспорт*	3	3	Неразграниченная государственная собственность	Земли неразграниченной государственной собственности	РФ, Ханты-Мансийский автономный округ - Югра, Советский район	-	Образование из земель, находящихся в государственной или муниципальной собственности	Не относится к территории общего пользования	-	5	Вытяжная свеча
8.1	86:09:0301013:3У1 (1)	1-4	-/-	-/-	-/-	-/-	-/-	-/-	-/-	-/-	-/-	-/-	-/-	-/-	4.03	
8.2	86:09:0301013:3У1 (2)	5-8	-/-	-/-	-/-	-/-	-/-	-/-	-/-	-/-	-/-	-/-	-/-	-/-	0.56	
9	86:09:0301013:760/чзу1	1-5	86:09:0301013:760	"Техперевооружение системы оперативной связи РРЛ на участке КС Уренгойская-Надым-Югорск-граница ТТГ. Система 5.6" под	"Техперевооружение системы оперативной связи РРЛ на участке КС Уренгойская-Надым-Югорск-	1	1	Федеральная собственность	Российская Федерация	Местоположение установлено относительно ориентира, расположенного в границах участка. Почтовый	7 925	Образование части земельного участка	Не относится к территории общего пользования	-	3	Вытяжная свеча



1	2	3	4	5	6	7	8	9	10	11	12	13	14	15	16	17
				ПРС 36а	граница ТТГ. Система 5.6" под ПРС 36а					адрес ориентира: Ханты-Мансийский автономный округ - Югра, р-н. Советский.						
10	86:09:0301013:3У2	1-14	86:09:0301013	-	7.5 Трубопроводный транспорт*	3	3	Неразграниченная государственная собственность	Земли неразграниченной государственной собственности	РФ, Ханты-Мансийский автономный округ - Югра, Советский район	-	Образование из земель, находящихся в государственной или муниципальной собственности	Не относится к территории общего пользования	-	656	Подъездная автодорога к АГРС
11	86:09:0301013:760/чзу2	1-4	86:09:0301013:760	"Техпереворужение системы оперативной связи РРЛ на участке КС Уренгойская-Надым-Югорск-граница ТТГ. Система 5.6" под ПРС 36а.	"Техпереворужение системы оперативной связи РРЛ на участке КС Уренгойская-Надым-Югорск-граница ТТГ. Система 5.6" под ПРС 36а.	1	1	Федеральная собственность	Российская Федерация	Местоположение установлено относительно ориентира, расположенного в границах участка. Почтовый адрес ориентира: Ханты-Мансийский автономный округ - Югра, р-н. Советский.	7 925	Образование части земельного участка	Не относится к территории общего пользования	-	11	
12	86:09:0301013:3У3	1-6	86:09:0301013	-	7.5 Трубопроводный транспорт*	3	3	Неразграниченная государственная собственность	Земли неразграниченной государственной собственности	РФ, Ханты-Мансийский автономный округ - Югра, Советский район	-	Образование из земель, находящихся в государственной или муниципальной собственности	Не относится к территории общего пользования	-	605	Площадка АГРС
13	86:09:0301013:3У4	1-4	86:09:0301013	-	7.5 Трубопроводный транспорт*	3	3	Неразграниченная государственная собственность	Земли неразграниченной государственной собственности	РФ, Ханты-Мансийский автономный округ - Югра, Советский район	-	Образование из земель, находящихся в государственной или муниципальной собственности	Не относится к территории общего пользования	-	9	Свеча продувочная
14	86:09:0301013:3У5	1-4	86:09:0301013	-	7.5 Трубопроводный транспорт*	3	3	Неразграниченная государственная собственность	Земли неразграниченной государственной собственности	РФ, Ханты-Мансийский автономный округ - Югра, Советский район	-	Образование из земель, находящихся в государственной или муниципальной собственности	Не относится к территории общего пользования	-	9	Молниеотвод

1	2	3	4	5	6	7	8	9	10	11	12	13	14	15	16	17
												альной собственности				
15	86:09:0000000:4542/чзу 3 (6 контуров)	1-40	86:09:0000000:4542	Лесные земли	Лесные земли	1	1	Федеральная собственност ь	Российская Федерация	Ханты-Мансийский автономный округ- Югра, Советский р- н, Советский лесхоз	6 713 011 544	Образова ние части земельно го участка	Не относится к территории общего пользования	<b>1 153</b>	-	-
15.1	86:09:0000000:4542/чзу 3 (1)	1-10	-//-	-//-	-//-	-//-	-//-	-//-	-//-	-//-	-//-	-//-	-//-	223.65	Согласно Перечню объектов капиталь ного строител ьства, не связанны х с создание м лесной инфраст руктуры, для защитны х лесов, эксплуат ационны х лесов, резервны х лесов - строител ьство линии связи	-//-
15.2	86:09:0000000:4542/чзу 3 (2)	11-14	-//-	-//-	-//-	-//-	-//-	-//-	-//-	-//-	-//-	-//-	-//-	584.33	Согласно Перечню объектов капиталь ного строител ьства, не связанны х с создание м лесной инфраст руктуры, для защитны х лесов, эксплуат ационны х лесов, резервны х лесов - строител ьство трубопро вода подземн ого	-//-
15.3	86:09:0000000:4542/чзу 3 (3)	15-17	-//-	-//-	-//-	-//-	-//-	-//-	-//-	-//-	-//-	-//-	-//-	54.56		-//-
15.4	86:09:0000000:4542/чзу 3 (4)	18-20	-//-	-//-	-//-	-//-	-//-	-//-	-//-	-//-	-//-	-//-	-//-	0.29		-//-
15.5	86:09:0000000:4542/чзу 3 (5)	21-36	-//-	-//-	-//-	-//-	-//-	-//-	-//-	-//-	-//-	-//-	-//-	286.73		-//-
15.6	86:09:0000000:4542/чзу 3 (6)	37-40	-//-	-//-	-//-	-//-	-//-	-//-	-//-	-//-	-//-	-//-	-//-	3.32		-//-
16	86:09:0000000:34/чзу1 (2 контура)	1-12	ЕЗП 86:09:0000000:34	Для строительства дома линейного	Для строительства	1	1	Федеральная собственност	Российская Федерация/О	установлено относительно	5628	Образова ние части	Не относится к территории	<b>164</b>	Согласно Перечню	-

1	2	3	4	5	6	7	8	9	10	11	12	13	14	15	16	17
			(86:09:0901006:1, 86:09:0301013:148)	обходчика	дома линейного обходчика			ь/Аренда	бщество с ограниченно й ответственно стью "Газпром трансгаз Югорск" (Договор аренды лесного участка №003/08-11 от 20.06.2008 г., 86-72- 18/008/2009- 484 от 31.07.2009)	ориентира, расположенного в границах участка. Почтовый адрес ориентира: Ханты- Мансийский автономный округ - Югра, Советский район, Пионерское лесничество, Северное участковое лесничество, квартал 151		земельно го участка	общего пользования		объектов капиталь ного строител ьства, не связанны х с создание м лесной инфраст руктуры, для защитны х лесов, эксплуат ационны х лесов, резервны х лесов - строител ьство линии связи	
16.1	86:09:0000000:34/чзу1 (1)	1-8	-//-	-//-	-//-	-//-	-//-	-//-	-//-	-//-	-//-	-//-	-//-	126.24	-//-	-//-
16.2	86:09:0000000:34/чзу1 (2)	9-12	-//-	-//-	-//-	-//-	-//-	-//-	-//-	-//-	-//-	-//-	-//-	37.26	-//-	-//-
17	86:09:0301013:771/чзу3	1-5	86:09:0301013:771	"Техпереворужение системы оперативной связи РРЛ на участке КС Уренгойская-Надым-Югорск-граница ТТГ. Система 5.6" под ПРС 36а	"Техпереворужение системы оперативной связи РРЛ на участке КС Уренгойская-Надым-Югорск-граница ТТГ. Система 5.6" под ПРС 36а	1	1	Федеральная собственност ь	Российска я Федераци я	установлено относительно ориентира, расположенного в границах участка. Почтовый адрес ориентира: Ханты- Мансийский автономный округ - Югра, р-н. Советский	3 104	Образова ние части земельно го участка	Не относится к территории общего пользования	31	Согласно Перечню объектов капиталь ного строител ьства, не связанны х с создание м лесной инфраст руктуры, для защитны х лесов, эксплуат ационны х лесов, резервны х лесов - строител ьство линии электроп ередачи воздушн ая, кабельно й всех классов напряже ния	-
18	86:09:0301013:759/чзу4	1-4	86:09:0301013:759	Эксплуатационные леса,	Эксплуатационные леса,	1	1	Федеральная собственност	Российска я	установлено относительно	13173	Образова ние части	Не относится к территории	26	Согласно Перечню	-

1	2	3	4	5	6	7	8	9	10	11	12	13	14	15	16	17
				техперевозоружение системы оперативной связи РРЛ на участке КС Уренгойская-Надым-Югорск-граница ТТГ. Система 5.6, под ПРС 36а	техперевозоружение системы оперативной связи РРЛ на участке КС Уренгойская-Надым-Югорск-граница ТТГ. Система 5.6, под ПРС 36а			ь	Федерация	ориентира, расположенного в границах участка. Почтовый адрес ориентира: Ханты-Мансийский автономный округ - Югра, р-н. Советский		земельного участка	общего пользования		объектов капитального строительства, не связанных с созданием лесной инфраструктуры, для защитных лесов, эксплуатационных лесов, резервных лесов - строительство трубопровода подземного	
19	86:09:0301013:759/чзу5	1-6	86:09:0301013:759	Эксплуатационные леса, техперевозоружение системы оперативной связи РРЛ на участке КС Уренгойская-Надым-Югорск-граница ТТГ. Система 5.6, под ПРС 36а	Эксплуатационные леса, техперевозоружение системы оперативной связи РРЛ на участке КС Уренгойская-Надым-Югорск-граница ТТГ. Система 5.6, под ПРС 36а	1	1	Федеральная собственность	Российская Федерация	установлено относительно ориентира, расположенного в границах участка. Почтовый адрес ориентира: Ханты-Мансийский автономный округ - Югра, р-н. Советский	13173	Образование части земельного участка	Не относится к территории общего пользования	704	-	-
20	86:09:0301013:3У6 (5 контуров)	1-47	86:09:0301013	-	7.5 Трубопроводный транспорт*	3	3	Незграниченная государственная собственность	Земли незграниченной государственной собственности	РФ, Ханты-Мансийский автономный округ - Югра, Советский район	-	Образование из земель, находящихся в государственной или муниципальной собственности	Не относится к территории общего пользования	2 787	-	-
20.1	86:09:0301013:3У6 (1)	1-5	-/-	-/-	-/-	-/-	-/-	-/-	-/-	-/-	-/-	-/-	-/-	295.71	-/-	-/-
20.2	86:09:0301013:3У6 (2)	6-24	-/-	-/-	-/-	-/-	-/-	-/-	-/-	-/-	-/-	-/-	-/-	374.67	-/-	-/-
20.3	86:09:0301013:3У6 (3)	25-37	-/-	-/-	-/-	-/-	-/-	-/-	-/-	-/-	-/-	-/-	-/-	180.51	-/-	-/-
20.4	86:09:0301013:3У6 (4)	38-43	-/-	-/-	-/-	-/-	-/-	-/-	-/-	-/-	-/-	-/-	-/-	1 900.00	-/-	-/-
20.5	86:09:0301013:3У6 (5)	44-47	-/-	-/-	-/-	-/-	-/-	-/-	-/-	-/-	-/-	-/-	-/-	36.05	-/-	-/-
21	86:09:0000000:73/чзу1	1-8	ЕЗП 86:09:0000000:73 (86:09:0301013:163)	для обслуживания полосы отвода автомобильной дороги "Югорск-Таёжный (32-48 км) в Советском районе ХМАО-Югры	для обслуживания полосы отвода автомобильной дороги "Югорск-Таёжный (32-48 км) в	3	3	Собственность/Постоянное пользование	Субъект Российской Федерации и Ханты-Мансийский	установлено относительно ориентира, расположенного в границах участка. Почтовый адрес ориентира: Ханты-	359672	Образование части земельного участка	Относится к территории общего пользования	456	-	-

1	2	3	4	5	6	7	8	9	10	11	12	13	14	15	16	17
					Советском районе ХМАО-Югры				автономный округ - Югра/Казенное учреждение Ханты-Мансийского автономного округа - Югры "Управление автомобильных дорог"	Мансийский автономный округ - Югра, р-н. Советский						
22	86:09:0301013:760/чзу3	1-19	86:09:0301013:760	"Техпереворужение системы оперативной связи РРЛ на участке КС Уренгойская-Надым-Югорск-граница ТТГ. Система 5.6" под ПРС 36а.	"Техпереворужение системы оперативной связи РРЛ на участке КС Уренгойская-Надым-Югорск-граница ТТГ. Система 5.6" под ПРС 36а.	1	1	Федеральная собственность	Российская Федерация	Местоположение установлено относительно ориентира, расположенного в границах участка. Почтовый адрес ориентира: Ханты-Мансийский автономный округ - Югра, р-н. Советский.	7 925	Образование части земельного участка	Не относится к территории общего пользования	3 841	-	-
23	86:09:0000000:34/чзу2	1-6	86:09:0000000:34 (86:09:0301013:150)	Для строительства дома линейного обходчика	Для строительства дома линейного обходчика	1	1	Федеральная собственность/Аренда	Российская Федерация/Общество с ограниченной ответственностью "Газпром трансгаз Югорск" (Договор аренды лесного участка №003/08-11 от 20.06.2008 г., 86-72-18/008/2009-484 от 31.07.2009)	установлено относительно ориентира, расположенного в границах участка. Почтовый адрес ориентира: Ханты-Мансийский автономный округ - Югра, Советский район, Пионерское лесничество, Северное участковое лесничество, квартал 151	5628	Образование части земельного участка	Не относится к территории общего пользования	114	-	-
24	86:09:0301013:761/чзу1	1-6	86:09:0301013:761	"Техпереворужение системы оперативной связи РРЛ на участке КС Уренгойская-Надым-Югорск-граница ТТГ. Система 5.6" под ПРС 36а	"Техпереворужение системы оперативной связи РРЛ на участке КС Уренгойская-Надым-Югорск-граница ТТГ. Система 5.6" под ПРС 36а	1	1	Федеральная собственность	Российская Федерация	Местоположение установлено относительно ориентира, расположенного за пределами участка. Почтовый адрес ориентира: Ханты-Мансийский	3 585	Образование части земельного участка	Не относится к территории общего пользования	141	-	-

1	2	3	4	5	6	7	8	9	10	11	12	13	14	15	16	17
					ПРС 36а					автономный округ - Югра, Советский район, Советское лесничество, Таежное участковое лесничество, Северное урочище, квартал №151, целевое назначение лесов - эксплуатационные леса.						
25	86:09:0301013:770/чзу1 (3 контура)	1-21	86:09:0301013:770	"Реконструкция и техническое перевооружение средств телемеханизации систем МГ. Телемеханизация систем МГ на участке Комсомольского ЛПУ", под КП ТМ 202У (223 км газопровода Игрим - Серов)	"Реконструкция и техническое перевооружение средств телемеханизации систем МГ. Телемеханизация систем МГ на участке Комсомольского ЛПУ", под КП ТМ 202У (223 км газопровода Игрим - Серов)	1	1	Федеральная собственность	Российская Федерация	Местоположение установлено относительно ориентира, расположенного за пределами участка. Почтовый адрес ориентира: Ханты-Мансийский автономный округ - Югра, Советский район, Территориальный отдел - Советское лесничество, Таежное участковое лесничество, эксплуатационные леса, Северное урочище	11 920	Образование части земельного участка	Не относится к территории общего пользования	479	Согласно Перечню объектов капитального строительства, не связанных с созданием лесной инфраструктуры, для защитных лесов, эксплуатационных лесов, резервных лесов - строительство трубопровода подземного	-
25.1	86:09:0301013:770/чзу1 (1)	1-4	-/-	-/-	-/-	-/-	-/-	-/-	-/-	-/-	-/-	-/-	-/-	158.15	-/-	-/-
25.2	86:09:0301013:770/чзу1 (2)	5-13	-/-	-/-	-/-	-/-	-/-	-/-	-/-	-/-	-/-	-/-	-/-	248.49	-/-	-/-
25.2	86:09:0301013:770/чзу1 (3)	14-21	-/-	-/-	-/-	-/-	-/-	-/-	-/-	-/-	-/-	-/-	-/-	72.80	-/-	-/-
26	86:09:0301013:762/чзу1	1-6	86:09:0301013:762	Эксплуатационные леса, техперевооружение системы оперативной связи РРЛ на участке КС Уренгойская-Надым-Югорск-граница ТТГ. Система 5.6, под ПРС 36а	Эксплуатационные леса, техперевооружение системы оперативной связи РРЛ на участке КС Уренгойская-Надым-Югорск-граница ТТГ. Система 5.6, под ПРС 36а	1	1	Федеральная собственность	Российская Федерация	Ханты-Мансийский автономный округ - Югра, Советский район, Советское лесничество, Таежное участковое лесничество, Северное урочище, квартал № 151, целевое назначение лесов- эксплуатационные леса	1 138	Образование части земельного участка	Не относится к территории общего пользования	943	Согласно Перечню объектов капитального строительства, не связанных с созданием лесной инфраструктуры, для защитных лесов, эксплуатационных лесов, резервных лесов - строительство трубопровода подземного	-

1	2	3	4	5	6	7	8	9	10	11	12	13	14	15	16	17
															ационных лесов, резервных лесов - строительство трубопровода подземного	
27	86:09:0301013:763/чзу1	1-6	86:09:0301013:763	"Техпереворужение системы оперативной связи РРЛ на участке КС Уренгойская-Надым-Югорск-граница ТТГ. Система 5.6" под ПРС 36а.	Техпереворужение системы оперативной связи РРЛ на участке КС Уренгойская-Надым-Югорск-граница ТТГ. Система 5.6 под ПРС 36а.	1	1	Федеральная собственность	Российская Федерация	Ханты-Мансийский автономный округ - Югра, р-н. Советский	1 027	Образование части земельного участка	Не относится к территории общего пользования	667	Согласно Перечню объектов капитального строительства, не связанных с созданием лесной инфраструктуры, для защитных лесов, эксплуатационных лесов, резервных лесов - строительство трубопровода подземного	-
28	86:09:0000000:1732/чзу1	1-9	ЕЗП 86:09:0000000:1732 (86:09:0301013:309)	Под линейной частью магистральных газопроводов: Ямбург-Елец I; Уренгой-Центр II; Уренгой-Центр I; Уренгой-Ужгород; Уренгой-Новопсков; Уренгой-Петровск; Надым -Пунга-Н.Тура III; СРТО-Урал II; Игрим - Серов (лупинг); Игрим - Серов	Под линейной частью магистральных газопроводов: Ямбург-Елец I; Уренгой-Центр II; Уренгой-Центр I; Уренгой-Ужгород; Уренгой-Новопсков; Уренгой-Петровск; Надым -Пунга-Н.Тура III; СРТО-Урал II; Игрим - Серов (лупинг); Игрим - Серов	3	3	Федеральная собственность/Аренда	Российская Федерация/Публичное акционерное общество "Газпром" (Договор аренды земельных участков, находящихся в федеральной собственности, № 133, выдан 16.07.2008, дата государственной	Местоположение установлено относительно ориентира, расположенного в границах участка. Ориентир 86,3-179,0 км, 190,3-194,5 км, 204,7-230,0 км МГ Игрим-Серов, 903,1-973,6 км, 977,7-1005,3 МГ Уренгой-Ужгород. Почтовый адрес ориентира: Ханты-Мансийский автономный округ - Югра, р-н. Советский, Советский, Комсомольский и Пионерский лесхозы.	10156	Образование части земельного участка	Не относится к территории общего пользования	51	-	-



1	2	3	4	5	6	7	8	9	10	11	12	13	14	15	16	17
									регистрации: 09.12.2008 , номер государст венной регистрац ии: 86-72- 18/016/200 8-502)							
29	86:09:0301013:761/чзу2	1-8	86:09:0301013:761	"Техпереворужение системы оперативной связи РРЛ на участке КС Уренгойская-Надым-Югорск-граница ТТГ. Система 5.6" под ПРС 36а	"Техпереворужение системы оперативной связи РРЛ на участке КС Уренгойская-Надым-Югорск-граница ТТГ. Система 5.6" под ПРС 36а	1	1	Федеральная собственност ь	Российска я Федераци я	Местоположение установлено относительно ориентира, расположенного за пределами участка. Почтовый адрес ориентира: Ханты- Мансийский автономный округ - Югра, Советский район, Советское лесничество, Таежное участковое лесничество, Северное урочище, квартал №151, целевое назначение лесов - эксплуатационные леса.	3 585	Образова ние части земельно го участка	Не относится к территории общего пользования	2 524	Согласно Перечню объектов капиталь ного строител ьства, не связанны х с создание м лесной инфрастр уктуры, для защитны х лесов, эксплуат ационны х лесов, резервны х лесов - строител ьство трубопро вода подземн ого	-
Площадь земельных участков, собственность на которые разграничена, кв.м															27 926	
Площадь земельных участков, относящихся к землям неразграниченной государственной собственности, кв.м															4 071	
Итого площадь земельных участков, необходимых для эксплуатации объекта, кв.м															17 916	
Итого площадь земельных участков, необходимых для строительства объекта, кв.м															14 081	
Итого площадь земельных участков, необходимых под площадку ПРС 36а на км 997															31 997	
<b>Площадка ПРС 37а на км 1020</b>																
<b>Зона планируемого размещения линейных объектов</b>																
1	66:70:0000000:43/чзу1	1-11	ЕЗП 66:70:0000000:43 (66:70:0301003:933)	для ведения лесного хозяйства	для ведения лесного хозяйства	1	1	Федеральная собственност ь	Российска я Федераци я	обл. Свердловская, г. Ивдель, пгт. Пельым, городской округ Пельым, Оусский лесхоз	4 126 639 267	Образова ние части земельно го участка	Не относится к территории общего пользования		8 200	Площадка ПРС 37а
2	66:70:0000000:43/чзу2	1-7	ЕЗП 66:70:0000000:43 (66:70:0301003:933)	для ведения лесного хозяйства	для ведения лесного хозяйства	1	1	Федеральная собственност ь	Российска я Федераци я	обл. Свердловская, г. Ивдель, пгт. Пельым, городской округ Пельым, Оусский лесхоз	4 126 639 267	Образова ние части земельно го участка	Не относится к территории общего пользования		618	Площадка мини АГРС
3	66:70:0000000:43/чзу3	1-13	ЕЗП 66:70:0000000:43 (66:70:0301003:933)	для ведения лесного хозяйства	для ведения лесного хозяйства	1	1	Федеральная собственност ь	Российска я Федераци я	обл. Свердловская, г. Ивдель, пгт. Пельым, городской округ Пельым, Оусский лесхоз	4 126 639 267	Образова ние части земельно го участка	Не относится к территории общего пользования		1 855	Подъездная автодорога к мини АГРС
4	66:70:0000000:43/чзу4	1-4	ЕЗП 66:70:0000000:43	для ведения лесного хозяйства	для ведения лесного	1	1	Федеральная собственност	Российска я	обл. Свердловская, г. Ивдель, пгт.	4 126 639 267	Образова ние части	Не относится к территории		9	Свеча продувочная



1	2	3	4	5	6	7	8	9	10	11	12	13	14	15	16	17
			(66:70:0301003:933)		хозяйства			ь	Федерация	Пелым, городской округ Пелым, Оусский лесхоз		земельного участка	общего пользования			
5	66:70:0000000:43/чзу5	1-4	ЕЗП 66:70:0000000:43 (66:70:0301003:933)	для ведения лесного хозяйства	для ведения лесного хозяйства	1	1	Федеральная собственность	Российская Федерация	обл. Свердловская, г. Ивдель, пгт. Пелым, городской округ Пелым, Оусский лесхоз	4 126 639 267	Образование части земельного участка	Не относится к территории общего пользования		9	Молниеприемник
6	66:70:0000000:43/чзу6 (6 контуров)	1-24	ЕЗП 66:70:0000000:43 (66:70:0301003:933)	для ведения лесного хозяйства	для ведения лесного хозяйства	1	1	Федеральная собственность	Российская Федерация	обл. Свердловская, г. Ивдель, пгт. Пелым, городской округ Пелым, Оусский лесхоз	4 126 639 267	Образование части земельного участка	Не относится к территории общего пользования		33	Опора ЛЭП 10 кВ
6.1	66:70:0000000:43/чзу6 (1)	1-4	-/-	-/-	-/-	-/-	-/-	-/-	-/-	-/-	-/-	-/-	-/-		12.86	-/-
6.2	66:70:0000000:43/чзу6 (2)	5-8	-/-	-/-	-/-	-/-	-/-	-/-	-/-	-/-	-/-	-/-	-/-		3.96	-/-
6.3	66:70:0000000:43/чзу6 (3)	9-12	-/-	-/-	-/-	-/-	-/-	-/-	-/-	-/-	-/-	-/-	-/-		3.96	-/-
6.4	66:70:0000000:43/чзу6 (4)	13-16	-/-	-/-	-/-	-/-	-/-	-/-	-/-	-/-	-/-	-/-	-/-		3.95	-/-
6.5	66:70:0000000:43/чзу6 (5)	17-20	-/-	-/-	-/-	-/-	-/-	-/-	-/-	-/-	-/-	-/-	-/-		3.96	-/-
6.6	66:70:0000000:43/чзу6 (6)	21-24	-/-	-/-	-/-	-/-	-/-	-/-	-/-	-/-	-/-	-/-	-/-		3.96	-/-
7	66:70:0000000:21/чзу1 (3 контура)	1-8	66:70:0000000:21	под объектами линейной части магистральных газопроводов СРТО-Урал, Ямбург-Поволжье, Ямбург-Тула II, Ямбург-Тула I, Ямбург-Зап.граница, Ямбург-Елец II, Ямбург-Елец I, Уренгой-Центр II, Уренгой-Центр I, Уренгой-Ужгород, Уренгой-Новопсков, Уренгой-Петровск	под объектами линейной части магистральных газопроводов СРТО-Урал, Ямбург-Поволжье, Ямбург-Тула II, Ямбург-Тула I, Ямбург-Зап.граница, Ямбург-Елец II, Ямбург-Елец I, Уренгой-Центр II, Уренгой-Центр I, Уренгой-Ужгород, Уренгой-Новопсков, Уренгой-Петровск	3	3	Федеральная собственность / Аренда	Российская Федерация / Публичное акционерное общество "Газпром" (Договор аренды земельного участка №А3Ф-111/0932 от 29.11.2007, 66-66-39/001/2008-429 от 08.04.2008)	обл. Свердловская, г. Ивдель, пгт. Пелым, городской округ Пелым	59719	Образование части земельного участка	Не относится к территории общего пользования		101	Подъездная автодорога к ПРС 37а (с узлами защиты)
7.1	66:70:0000000:21/чзу1(1)	1-8	-/-	-/-	-/-	-/-	-/-	-/-	-/-	-/-	-/-	-/-	-/-		59.56	-/-
7.2	66:70:0000000:21/чзу1(2)	9-13	-/-	-/-	-/-	-/-	-/-	-/-	-/-	-/-	-/-	-/-	-/-		20.00	-/-
7.3	66:70:0000000:21/чзу1(3)	14-19	-/-	-/-	-/-	-/-	-/-	-/-	-/-	-/-	-/-	-/-	-/-		21.66	-/-
8	66:70:0000000:43/чзу7 (2 контура)	1-137	ЕЗП 66:70:0000000:43 (66:70:0301003:933)	для ведения лесного хозяйства	для ведения лесного хозяйства	1	1	Федеральная собственность	Российская Федерация	обл. Свердловская, г. Ивдель, пгт. Пелым, городской округ Пелым, Оусский лесхоз	4 126 639 267	Образование части земельного участка	Не относится к территории общего пользования		41 353	Подъездная автодорога к ПРС 37а
8.1	66:70:0000000:43/чзу7(1)	1-37	-/-	-/-	-/-	-/-	-/-	-/-	-/-	-/-	-/-	-/-	-/-		9 490.71	-/-

1	2	3	4	5	6	7	8	9	10	11	12	13	14	15	16	17
8.2	66:70:0000000:43/чзу7(2)	38-137	-//-	-//-	-//-	-//-	-//-	-//-	-//-	-//-	-//-	-//-	-//-		31 862.45	-//-
9	66:70:0000000:22/чзу1 (2 контура)	1-16	66:70:0000000:22	под объекты системы электрохимической защиты	под объекты системы электрохимической защиты	3	3	Федеральная собственность / Аренда	Российская Федерация/Публичное акционерное общество "Газпром" (Договор аренды земельного участка' №А3Ф-111/0932 от 29.11.2007, 66-66-39/001/2008-429 от 08.04.2008)	обл. Свердловская, г. Ивдель, пгт. Пельым, городской округ Пельым	16810	Образование части земельного участка	Не относится к территории общего пользования		8	Подъездная автодорога к ПРС 37а
	66:70:0000000:43/чзу19 (2 контура)		ЕЗП 66:70:0000000:43 (66:70:0301003:933)	для ведения лесного хозяйства	для ведения лесного хозяйства	1	1	Федеральная собственность	Российская Федерация	обл. Свердловская, г. Ивдель, пгт. Пельым, городской округ Пельым, Оусский лесхоз	4 126 639 267	Образование части земельного участка	Не относится к территории общего пользования			
9.1	66:70:0000000:22/чзу1(1) / 66:70:0000000:43/чзу19(1)	1-8	-//-	-//-	-//-	-//-	-//-	-//-	-//-	-//-	-//-	-//-	-//-		4.01	-//-
9.2	66:70:0000000:22/чзу1(2) / 66:70:0000000:43/чзу19(2)	9-16	-//-	-//-	-//-	-//-	-//-	-//-	-//-	-//-	-//-	-//-	-//-		4.01	-//-
10	66:70:0000000:1206/чзу1	1-61	66:70:0000000:1206	для заготовки древесины	для заготовки древесины	1	1	Федеральная собственность / Аренда	Российская Федерация/ООО "ЛесТорг" (Договор аренды лесного участка для заготовки древесины, № 1127, выдан 02.03.2022, дата государственной регистрации: 09.03.2022, номер государственной регистрац	Свердловская область, городской округ Пельым, Ивдельское лесничество, Атымское участковое лесничество, Атымский участок кварталы: 3, 6, 7, 8 (выделы 1-32, часть 33, 34-36), 9-14, 16 (выделы 1-24, часть 25, 26-67), 17 (выделы 1-17, часть 18, 19-116), 18-25, 26 (выделы 1-25, часть 26, 27-32, часть 33, часть 34, 35, 36, часть 37, 38, часть 39, 40, 41, часть 42, 43-63), 28-36, 37 (выделы 1-10, часть 11, 12-19, часть 20, 21-24,	496 190 000	Образование части земельного участка	Не относится к территории общего пользования		10 942	Подъездная автодорога к ПРС 37а

1	2	3	4	5	6	7	8	9	10	11	12	13	14	15	16	17	
									ии: 66:70:0000 000:1206- 66/117/202 2-3)	часть 25, 26, 27, часть 28, часть 29, 30, часть 31, часть 32, 33-36, часть 37, 38-41), 38 (выделы 1-9, часть 10, 11-15, часть 16, 17-21, часть 22, 23-25, часть 26, 27, часть 28, часть 29, 30-62), 39 (выделы 1, часть 2, часть 3, часть 4, 5, часть 6, 7, часть 8, 9, часть 10, 11-15, часть 16, 17-23, часть 24, 25, часть 26, 27-35, часть 36, 37-54, 40 (выделы часть 1, часть 2, часть 3, 4-33, часть 34, 35-68), 41, 42, 45-51, 52 (выделы 1- 25, часть 26, 27-36, часть 37, 38, часть 39, 40, часть 41, 42, 43, часть 44, часть 45, часть 47, часть 48, 49-55), 53 (выделы 1-3, часть 4, 5-10, часть 11, часть 12, 13, часть 14, часть 15, 16-18, часть 19, 20, часть 21, 22-31, часть 32, 33, часть 34, 35-48, часть 49, 50-62), 54 (выделы часть 1, часть 2, часть 3, 4- 79), 55-61							
	66:70:0000000:43/чзу20		ЕЗП 66:70:0000000:43 (66:70:0301003:933)	для ведения лесного хозяйства	для ведения лесного хозяйства	1	1	Федеральная собственност ь	Российска я Федераци я	обл. Свердловская, г. Ивдель, пгт. Пелым, городской округ Пелым, Оусский лесхоз	4 126 639 267						
11	66:70:0000000:43/чзу8 (3 контура)	1-86	ЕЗП 66:70:0000000:43 (66:70:0301003:933)	для ведения лесного хозяйства	для ведения лесного хозяйства	1	1	Федеральная собственност ь	Российска я Федераци я	обл. Свердловская, г. Ивдель, пгт. Пелым, городской округ Пелым, Оусский лесхоз	4 126 639 267	Образова ние части земельно го участка	Не относится к территории общего пользования	16 503		-	
11.1	66:70:0000000:43/чзу8(1 )	1-8	-/-	-/-	-/-	-/-	-/-	-/-	-/-	-/-	-/-	-/-	-/-	664.44		-	
11.2	66:70:0000000:43/чзу8(2 )	9-72	-/-	-/-	-/-	-/-	-/-	-/-	-/-	-/-	-/-	-/-	-/-	14 154.90		-	
11.3	66:70:0000000:43/чзу8(3 )	73-86	-/-	-/-	-/-	-/-	-/-	-/-	-/-	-/-	-/-	-/-	-/-	1 683.66		-	
12	66:70:0000000:21/чзу2	1-17	66:70:0000000:21	под объектами линейной части магистральных газопроводов СРТО- Урал, Ямбург- Поволжье,	под объектами линейной части магистральных газопроводов СРТО-Урал, Ямбург-	3	3	Федеральная собственност ь/ Аренда	Российска я Федераци я/ Публично е	обл. Свердловская, г. Ивдель, пгт. Пелым, городской округ Пелым	59719	Образова ние части земельно го участка	Не относится к территории общего пользования	526			

1	2	3	4	5	6	7	8	9	10	11	12	13	14	15	16	17
				Ямбург-Тула II, Ямбург-Тула I, Ямбург-Зап.граница, Ямбург-Елец II, Ямбург-Елец I, Уренгой-Центр II, Уренгой-Центр I, Уренгой-Ужгород, Уренгой-Новопсков, Уренгой-Петровск	Поволжье, Ямбург-Тула II, Ямбург-Тула I, Ямбург-Зап.граница, Ямбург-Елец II, Ямбург-Елец I, Уренгой-Центр II, Уренгой-Центр I, Уренгой-Ужгород, Уренгой-Новопсков, Уренгой-Петровск				акционерное общество "Газпром" (Договор аренды земельного участка' №АЗФ-111/0932 от 29.11.2007, 66-66-39/001/2008-429 от 08.04.2008)							
12.1	66:70:0000000:21/чзу2(1)	1-12	-/-	-/-	-/-	-/-	-/-	-/-	-/-	-/-	-/-	-/-	-/-	525.12		
12.2	66:70:0000000:21/чзу2(2)	13-17	-/-	-/-	-/-	-/-	-/-	-/-	-/-	-/-	-/-	-/-	-/-	1.06		
13	66:70:0000000:22/чзу2	1-8	66:70:0000000:22	под объекты системы электрохимической защиты	под объекты системы электрохимической защиты	3	3	Федеральная собственность / Аренда	Российская Федерация/Публичное акционерное общество "Газпром" (Договор аренды земельного участка' №АЗФ-111/0932 от 29.11.2007, 66-66-39/001/2008-429 от 08.04.2008)	обл. Свердловская, г. Ивдель, пгт. Пелым, городской округ Пелым	16810	Образование части земельного участка	Не относится к территории общего пользования	4		
14	66:70:0000000:1206/чзу2 (2 контура)	1-14	66:70:0000000:1206	для заготовки древесины	для заготовки древесины	1	1	Федеральная собственность / Аренда	Российская Федерация/ООО "ЛесТорг" (Договор аренды лесного участка для заготовки древесины, № 1127, выдан 02.03.2022, дата государственной регистрац	Свердловская область, городской округ Пелым, Ивдельское лесничество, Атымское участковое лесничество, Атымский участок кварталы: 3, 6, 7, 8 (выделы 1-32, часть 33, 34-36), 9-14, 16 (выделы 1-24, часть 25, 26-67), 17 (выделы 1-17, часть 18, 19-116), 18-25, 26 (выделы 1-25, часть 26, 27-32, часть 33, часть 34,	496 190 000	Образование части земельного участка	Не относится к территории общего пользования	259		

1	2	3	4	5	6	7	8	9	10	11	12	13	14	15	16	17									
									ии: 09.03.2022 , номер государст венной регистрац ии: 66:70:0000 000:1206- 66/117/202 2-3)	35, 36, часть 37, 38, часть 39, 40, 41, часть 42, 43-63), 28- 36, 37 (выделы 1-10, часть 11, 12-19, часть 20, 21-24, часть 25, 26, 27, часть 28, часть 29, 30, часть 31, часть 32, 33-36, часть 37, 38-41), 38 (выделы 1-9, часть 10, 11-15, часть 16, 17-21, часть 22, 23-25, часть 26, 27, часть 28, часть 29, 30-62), 39 (выделы 1, часть 2, часть 3, часть 4, 5, часть 6, 7, часть 8, 9, часть 10, 11-15, часть 16, 17-23, часть 24, 25, часть 26, 27-35, часть 36, 37-54, 40 (выделы часть 1, часть 2, часть 3, 4-33, часть 34, 35-68), 41, 42, 45-51, 52 (выделы 1- 25, часть 26, 27-36, часть 37, 38, часть 39, 40, часть 41, 42, 43, часть 44, часть 45, часть 47, часть 48, 49-55), 53 (выделы 1-3, часть 4, 5-10, часть 11, часть 12, 13, часть 14, часть 15, 16-18, часть 19, 20, часть 21, 22-31, часть 32, 33, часть 34, 35-48, часть 49, 50-62), 54 (выделы часть 1, часть 2, часть 3, 4- 79), 55-61															
	66:70:0000000:43/чзу21 (2 контура)		ЕЗП 66:70:0000000:43 (66:70:0301003:933)	для ведения лесного хозяйства	для ведения лесного хозяйства	1	1	Федеральная собственност ь	Российска я Федераци я	обл. Свердловская, г. Ивдель, пгт. Пельым, городской округ Пельым, Оусский лесхоз	4 126 639 267	Образова ние части земельно го участка													
14.1	66:70:0000000:1206/чзу 2(1)/ 66:70:0000000:43/чзу21( 1)	1-11	-//-	-//-	-//-	-//-	-//-	-//-	-//-	-//-	-//-	-//-	-//-	162.79											
14.2	66:70:0000000:1206/чзу 2(2)/ 66:70:0000000:43/чзу21( 2)	12-14	-//-	-//-	-//-	-//-	-//-	-//-	-//-	-//-	-//-	-//-	-//-	95.75											
15	66:70:0000000:43/чзу9 (2 контура)	1-29	ЕЗП 66:70:0000000:43 (66:70:0301003:933)	для ведения лесного хозяйства	для ведения лесного хозяйства	1	1	Федеральная собственност ь	Российска я Федераци я	обл. Свердловская, г. Ивдель, пгт. Пельым, городской округ Пельым,	4 126 639 267	Образова ние части земельно го	Не относится к территории общего пользования	1 869	-	-									

1	2	3	4	5	6	7	8	9	10	11	12	13	14	15	16	17
										Оусский лесхоз		участка				
15.1	66:70:0000000:43/чзу9 (1)	1-17	-//-	-//-	-//-	-//-	-//-	-//-	-//-	-//-	-//-	-//-	-	1 457.75	-	-//-
15.2	66:70:0000000:43/чзу9 (2)	18-29	-//-	-//-	-//-	-//-	-//-	-//-	-//-	-//-	-//-	-//-	-	410.77	-	-//-
														<b>19 161</b>	<b>63 128</b>	
<b>Зона планируемого размещения линейных объектов, подлежащих переносу (переустройству) из зон планируемого размещения линейных объектов</b>																
16	66:70:0000000:43/чзу10 (2 контура)	1-24	ЕЗП 66:70:0000000:43 (66:70:0301003:933)	для ведения лесного хозяйства	для ведения лесного хозяйства	1	1	Федеральная собственность	Российская Федерация	обл. Свердловская, г. Ивдель, пгт. Пелым, городской округ Пелым, Оусский лесхоз	4 126 639 267	Образование части земельного участка	Не относится к территории общего пользования	378	-	Опора ЛЭП 10 кВ
16.1	66:70:0000000:43/чзу10 (1)	1-12	-//-	-//-	-//-	-//-	-//-	-//-	-//-	-//-	-//-	-//-	-	174.86	-	-//-
16.2	66:70:0000000:43/чзу10 (2)	13-24	-//-	-//-	-//-	-//-	-//-	-//-	-//-	-//-	-//-	-//-	-	203.56	-	-//-
17	66:70:0000000:22/чзу3 (2 контура)	1-16	66:70:0000000:22	под объекты системы электрохимической защиты	под объекты системы электрохимической защиты	3	3	Федеральная собственность / Аренда	Российская Федерация/Публичное акционерное общество "Газпром" (Договор аренды земельного участка №АЗФ-111/0932 от 29.11.2007, 66-66-39/001/2008-429 от 08.04.2008)	обл. Свердловская, г. Ивдель, пгт. Пелым, городской округ Пелым	16810	Образование части земельного участка	Не относится к территории общего пользования	8	-	Подъездная автодорога к ПРС 37а
17.1	66:70:0000000:22/чзу3(1)	1-8	-//-	-//-	-//-	-//-	-//-	-//-	-//-	-//-	-//-	-//-	-	4.01	-	-//-
17.2	66:70:0000000:22/чзу3(2)	9-16	-//-	-//-	-//-	-//-	-//-	-//-	-//-	-//-	-//-	-//-	-	3.99	-	-//-
														<b>386</b>		
															82 675	
															-	
															63 128	
															19 547	
															<b>82 675</b>	
<b>Площадка УРС 38а КС Пелымская</b>																
<b>Зона планируемого размещения линейных объектов</b>																
1	66:70:0000000:43/чзу11	1-8	66:70:0000000:43	для ведения лесного хозяйства	для ведения лесного хозяйства	1	1	Федеральная собственность	Российская Федерация	обл. Свердловская, г. Ивдель, пгт. Пелым, городской округ Пелым, Оусский лесхоз	4126639267	Образование части земельного участка	Не относится к территории общего пользования	-	<b>13369</b>	<b>Площадка УРС 38а КС Пелымская</b>
2	66:70:0000000:43/чзу12	1-14	66:70:0000000:43	для ведения лесного хозяйства	для ведения лесного хозяйства	1	1	Федеральная собственность	Российская Федерация	обл. Свердловская, г. Ивдель, пгт. Пелым, городской округ Пелым, Оусский лесхоз	4126639267	Образование части земельного участка	Не относится к территории общего пользования	-	<b>1282</b>	<b>Подъездная автодорога к УРС 38а</b>
3	66:70:0000000:24/чзу1	1-4	ЕЗП	под объектом	под объектом	3	3	Федеральная	Российская	обл. Свердловская,	198951	Образова	Не относится	-	<b>92</b>	



1	2	3	4	5	6	7	8	9	10	11	12	13	14	15	16	17
			66:70:0000000:24 (66:70:0301002:2143)	Вспомогательные сооружения КС "Пелымская" на 1043-1045 км МГ Уренгой-Центр II	Вспомогательные сооружения КС "Пелымская" на 1043-1045 км МГ Уренгой-Центр II			собственность/Аренда	я Федерация/Общество с ограниченной ответственностью "Газпром трансгаз Югорск" (Договор аренды земельного участка №АЗФ-2/1032 от 22.01.2008 ; Дополнительное соглашение № 1 от 11.06.2008 г. к договору аренды земельного участка №АЗФ-2/1032 от 22.01.2008 )	г. Ивдель, пгт. Пелым, городской округ Пелым		ние части земельного участка	к территории общего пользования			
4	66:70:0000000:43/чзу13 (3 контура)	1-40	66:70:0000000:43	для ведения лесного хозяйства	для ведения лесного хозяйства	1	1	Федеральная собственность	Российская Федерация	обл. Свердловская, г. Ивдель, пгт. Пелым, городской округ Пелым, Оусский лесхоз	4126639267	Образование части земельного участка	Не относится к территории общего пользования	-	497	Эстакада коммуникаций
4.1	66:70:0000000:43/чзу13 (1)	1-21	-//-	-//-	-//-	-//-	-//-	-//-	-//-	-//-	-//-	-//-	-//-	-//-	330.20	
4.2	66:70:0000000:43/чзу13 (2)	22-29	-//-	-//-	-//-	-//-	-//-	-//-	-//-	-//-	-//-	-//-	-//-	-//-	50.64	
4.3	66:70:0000000:43/чзу13 (3)	30-40	-//-	-//-	-//-	-//-	-//-	-//-	-//-	-//-	-//-	-//-	-//-	-//-	115.87	
5	66:70:0000000:22/чзу4	1-6	ЕЗП 66:70:0000000:22 (66:70:0301002:1826)	под объекты системы электрохимической защиты	под объекты системы электрохимической защиты	3	3	Федеральная собственность/Аренда	Российская Федерация/ПАО "Газпром" (Договор аренды земельного участка №АЗФ-111/0932 от 29.11.2007, 66-66-39/001/2008-429 с 08.04.2008 по	обл. Свердловская, г. Ивдель, пгт. Пелым, городской округ Пелым	16810	Образование части земельного участка	Не относится к территории общего пользования	-	2	

1	2	3	4	5	6	7	8	9	10	11	12	13	14	15	16	17
									01.09.2032 )							
6	66:70:0000000:24/чзу2	1-4	ЕЗП 66:70:0000000:24 (66:70:0301002:2143)	под объектом Вспомогательные сооружения КС "Пелымская" на 1043-1045 км МГ Уренгой- Центр II	под объектом Вспомогательны е сооружения КС "Пелымская" на 1043-1045 км МГ Уренгой- Центр II	3	3	Федеральная собственност ь/Аренда	Российска я Федераци я/Обществ о с ограничен ной ответстве нностью "Газпром трансгаз Югорск" (Договор аренды земельног о участка №А3Ф- 2/1032 от 22.01.2008 ; Дополнит ельное соглашени е № 1 от 11.06.2008 г. к договору аренды земельног о участка №А3Ф- 2/1032 от 22.01.2008 )	обл. Свердловская, г. Ивдель, пгт. Пелым, городской округ Пелым	198951	Образова ние части земельно го участка	Не относится к территории общего пользования	-	36	
7	66:70:0000000:25/чзу1 (2 контура)	1-16	ЕЗП 66:70:0000000:25 (66:70:0301002:2254)	под объектом Компрессорная станция КС "Пелымская" и сопутствующие объекты на 1043- 1045 км МГ Уренгой- Центр II	под объектом Компрессорная станция КС "Пелымская" и сопутствующие объекты на 1043- 1045 км МГ Уренгой-Центр II	3	3	Федеральная собственност ь/Аренда	Российска я Федераци я/Публичн ое акционерн ое общество "Газпром" (Договор аренды земельног о участка №А3Ф- 111/0932 от 29.11.2007 )	обл. Свердловская, г. Ивдель, пгт. Пелым, городской округ Пелым	441715	Образова ние части земельно го участка	Не относится к территории общего пользования	-	201	
7.1	66:70:0000000:25/чзу1 (1)	1-6	-/-	-/-	-/-	-/-	-/-	-/-	-/-	-/-	-/-	-/-	-/-	-/-	-/-	29.48
7.2	66:70:0000000:25/чзу1 (2)	7-16	-/-	-/-	-/-	-/-	-/-	-/-	-/-	-/-	-/-	-/-	-/-	-/-	-/-	171.49
8	66:70:0000000:25/чзу2	1-10	ЕЗП 66:70:0000000:25 (66:70:0301002:2254)	под объектом Компрессорная станция КС "Пелымская" и	под объектом Компрессорная станция КС "Пелымская" и	3	3	Федеральная собственност ь/Аренда	Российска я Федераци я/Публичн	обл. Свердловская, г. Ивдель, пгт. Пелым, городской округ Пелым	441715	Образова ние части земельно го	Не относится к территории общего пользования	-	725	<b>Кабель электрический 0,4 кВ по эстакаде</b>



1	2	3	4	5	6	7	8	9	10	11	12	13	14	15	16	17
				сопутствующие объекты на 1043-1045 км МГ Уренгой-Центр II	сопутствующие объекты на 1043-1045 км МГ Уренгой-Центр II				ое акционерное общество "Газпром" (Договор аренды земельного участка №А3Ф-111/0932 от 29.11.2007)			участка				
9	66:70:0000000:43/чзу14 (3 контура)	1-13	66:70:0000000:43	для ведения лесного хозяйства	для ведения лесного хозяйства	1	1	Федеральная собственность	Российская Федерация	обл. Свердловская, г. Ивдель, пгт. Пелым, городской округ Пелым, Оусский лесхоз	4126639267	Образование части земельного участка	Не относится к территории общего пользования	-	14	
9.1	66:70:0000000:43/чзу14 (1)	1-4	-/-	-/-	-/-	-/-	-/-	-/-	-/-	-/-	-/-	-/-	-/-	-/-	2.41	
9.2	66:70:0000000:43/чзу14 (2)	5-9	-/-	-/-	-/-	-/-	-/-	-/-	-/-	-/-	-/-	-/-	-/-	-/-	9.00	
9.3	66:70:0000000:43/чзу14 (3)	10-13	-/-	-/-	-/-	-/-	-/-	-/-	-/-	-/-	-/-	-/-	-/-	-/-	2.16	
10	66:70:0000000:24/чзу3 (2 контура)	1-8	ЕЗП 66:70:0000000:24 (66:70:0301002:2143)	под объектом Вспомогательные сооружения КС "Пелымская" на 1043-1045 км МГ Уренгой-Центр II	под объектом Вспомогательные сооружения КС "Пелымская" на 1043-1045 км МГ Уренгой-Центр II	3	3	Федеральная собственность/Аренда	Российская Федерация/Общество с ограниченной ответственностью "Газпром трансгаз Югорск" (Договор аренды земельного участка №А3Ф-2/1032 от 22.01.2008 ; Дополнительное соглашение № 1 от 11.06.2008 г. к договору аренды земельного участка №А3Ф-2/1032 от 22.01.2008)	обл. Свердловская, г. Ивдель, пгт. Пелым, городской округ Пелым	198951	Образование части земельного участка	Не относится к территории общего пользования	-	13	<b>Объекты сети водопровода</b>
10.1	66:70:0000000:24/чзу3 (1)	1-4	-/-	-/-	-/-	-/-	-/-	-/-	-/-	-/-	-/-	-/-	-/-	-/-	6.60	

1	2	3	4	5	6	7	8	9	10	11	12	13	14	15	16	17
10.2	66:70:0000000:24/чзу3 (2)	5-8	-//-	-//-	-//-	-//-	-//-	-//-	-//-	-//-	-//-	-//-	-//-	-//-	6.86	
11	66:70:0000000:43/чзу15	1-5	66:70:0000000:43	для ведения лесного хозяйства	для ведения лесного хозяйства	1	1	Федеральная собственность	Российская Федерация	обл. Свердловская, г. Ивдель, пгт. Пелым, городской округ Пелым, Оусский лесхоз	4126639267	Образование части земельного участка	Не относится к территории общего пользования	-	24	Объект сети канализации
12	66:70:0000000:43/чзу16 (10 контуров)	1-100	66:70:0000000:43	для ведения лесного хозяйства	для ведения лесного хозяйства	1	1	Федеральная собственность	Российская Федерация	обл. Свердловская, г. Ивдель, пгт. Пелым, городской округ Пелым, Оусский лесхоз	4126639267	Образование части земельного участка	Не относится к территории общего пользования	2 597	-	-
12.1	66:70:0000000:43/чзу16 (1)	1-23	-//-	-//-	-//-	-//-	-//-	-//-	-//-	-//-	-//-	-//-	-//-	875.40	-//-	-//-
12.2	66:70:0000000:43/чзу16 (2)	24-29	-//-	-//-	-//-	-//-	-//-	-//-	-//-	-//-	-//-	-//-	-//-	62.18	-//-	-//-
12.3	66:70:0000000:43/чзу16 (3)	30-38	-//-	-//-	-//-	-//-	-//-	-//-	-//-	-//-	-//-	-//-	-//-	53.45	-//-	-//-
12.4	66:70:0000000:43/чзу16 (4)	39-50	-//-	-//-	-//-	-//-	-//-	-//-	-//-	-//-	-//-	-//-	-//-	71.11	-//-	-//-
12.5	66:70:0000000:43/чзу16 (5)	51-57	-//-	-//-	-//-	-//-	-//-	-//-	-//-	-//-	-//-	-//-	-//-	55.37	-//-	-//-
12.6	66:70:0000000:43/чзу16 (6)	58-83	-//-	-//-	-//-	-//-	-//-	-//-	-//-	-//-	-//-	-//-	-//-	701.68	-//-	-//-
12.7	66:70:0000000:43/чзу16 (7)	84-87	-//-	-//-	-//-	-//-	-//-	-//-	-//-	-//-	-//-	-//-	-//-	78.47	-//-	-//-
12.8	66:70:0000000:43/чзу16 (8)	88-91	-//-	-//-	-//-	-//-	-//-	-//-	-//-	-//-	-//-	-//-	-//-	543.06	-//-	-//-
12.9	66:70:0000000:43/чзу16 (9)	92-95	-//-	-//-	-//-	-//-	-//-	-//-	-//-	-//-	-//-	-//-	-//-	63.03	-//-	-//-
12.10	66:70:0000000:43/чзу16 (10)	96-100	-//-	-//-	-//-	-//-	-//-	-//-	-//-	-//-	-//-	-//-	-//-	217.85	-//-	-//-
12.11	66:70:0000000:43/чзу16 (11)	8-13	-//-	-//-	-//-	-//-	-//-	-//-	-//-	-//-	-//-	-//-	-//-	675.01	-//-	-//-
12.12	66:70:0000000:43/чзу16 (12)	14-17	-//-	-//-	-//-	-//-	-//-	-//-	-//-	-//-	-//-	-//-	-//-	17.72	-//-	-//-
13	66:70:0000000:22/чзу5	1-6	ЕЗП 66:70:0000000:22 (66:70:0301002:1826)	под объекты системы электрохимической защиты	под объекты системы электрохимической защиты	3	3	Федеральная собственность/Аренда	Российская Федерация/ПАО "Газпром" (Договор аренды земельного участка №АЗФ-111/0932 от 29.11.2007, 66-66-39/001/2008-429 с 08.04.2008 по 01.09.2032)	обл. Свердловская, г. Ивдель, пгт. Пелым, городской округ Пелым	16810	Образование части земельного участка	Не относится к территории общего пользования	2	-	-
15	66:70:0301002:2784/чзу1 (2 контура)	1-14	66:70:0301002:2784	Трубопроводный транспорт	Трубопроводный транспорт	3	3	Сведения о государственной регистрации прав	Сведения о правообладателе отсутствуют	Свердловская область, г. Ивдель, п. Пелым	1810	Образование части земельного участка	Не относится к территории общего пользования	329	-	-

1	2	3	4	5	6	7	8	9	10	11	12	13	14	15	16	17
								отсутствуют/ Аренда	ют/ООО "Газпром центрремо нт" (Договор аренды земельног о участка №19/17 от 20.02.2017 г.)							
15.1	66:70:0301002:2784/чзу 1 (1)	1-6	-/-	-/-	-/-	-/-	-/-	-/-	-/-	-/-	-/-	-/-	-/-	117.45	-/-	-/-
15.2	66:70:0301002:2784/чзу 1 (2)	7-14	-/-	-/-	-/-	-/-	-/-	-/-	-/-	-/-	-/-	-/-	-/-	211.39	-/-	-/-
16	66:70:0000000:25/чзу3 (7 контуров)	1-54	ЕЗП 66:70:0000000:25 (66:70:0301002:2254)	под объектом Компрессорная станция КС "Пелымская" и сопутствующие объекты на 1043- 1045 км МГ Уренгой- Центр II	под объектом Компрессорная станция КС "Пелымская" и сопутствующие объекты на 1043- 1045 км МГ Уренгой-Центр II	3	3	Федеральная собственност ь/Аренда	Российска я Федераци я/Публичн ое акционерн ое общество "Газпром" (Договор аренды земельног о участка №А3Ф- 111/0932 от 29.11.2007 )	обл. Свердловская, г. Ивдель, пгт. Пелым, городской округ Пелым	441715	Образова ние части земельно го участка	Не относится к территории общего пользования	1 540	-	-
	66:70:0000000:43/чзу22 (5 контуров)			66:70:0000000:43	для ведения лесного хозяйства	для ведения лесного хозяйства	1	1	Федеральная собственност ь	Российска я Федераци я	обл. Свердловская, г. Ивдель, пгт. Пелым, городской округ Пелым, Оусский лесхоз	4126639267				
16.1	66:70:0000000:25/чзу3 (1) / 66:70:0000000:43/чзу22( 1)	1-6	-/-	-/-	-/-	-/-	-/-	-/-	-/-	-/-	-/-	-/-	-/-	221.39	-/-	-/-
16.2	66:70:0000000:25/чзу3 (2) / 66:70:0000000:43/чзу22( 2)	7-18	-/-	-/-	-/-	-/-	-/-	-/-	-/-	-/-	-/-	-/-	-/-	207.02	-/-	-/-
16.3	66:70:0000000:25/чзу3 (3) / 66:70:0000000:43/чзу22( 3)	19-25	-/-	-/-	-/-	-/-	-/-	-/-	-/-	-/-	-/-	-/-	-/-	92.63	-/-	-/-
16.4	66:70:0000000:25/чзу3 (4) / 66:70:0000000:43/чзу22( 4)	26-31	-/-	-/-	-/-	-/-	-/-	-/-	-/-	-/-	-/-	-/-	-/-	595.55	-/-	-/-
16.5	66:70:0000000:25/чзу3 (5)	32-41	-/-	-/-	-/-	-/-	-/-	-/-	-/-	-/-	-/-	-/-	-/-	113.41	-/-	-/-
16.6	66:70:0000000:25/чзу3 (6)	42-48	-/-	-/-	-/-	-/-	-/-	-/-	-/-	-/-	-/-	-/-	-/-	120.18	-/-	-/-
16.7	66:70:0000000:25/чзу3 (7) / 66:70:0000000:43/чзу22( 7)	49-54	-/-	-/-	-/-	-/-	-/-	-/-	-/-	-/-	-/-	-/-	-/-	189.33	-/-	-/-

1	2	3	4	5	6	7	8	9	10	11	12	13	14	15	16	17
	5)															
17	66:70:0000000:24/чзу4 (4 контура)	1-30	ЕЗП 66:70:0000000:24 (66:70:0301002:2143, 66:70:0301002:2174)	под объектом Вспомогательные сооружения КС "Пелымская" на 1043-1045 км МГ Уренгой- Центр II	под объектом Вспомогательны е сооружения КС "Пелымская" на 1043-1045 км МГ Уренгой- Центр II	3	3	Федеральная собственност ь/Аренда	Российска я Федераци я/Обществ о с ограничен ной ответстве нностью "Газпром трансгаз Югорск" (Договор аренды земельног о участка №АЗФ- 2/1032 от 22.01.2008 ; Дополнит ельное соглашени е № 1 от 11.06.2008 г. к договору аренды земельног о участка №АЗФ- 2/1032 от 22.01.2008 )	обл. Свердловская, г. Ивдель, пгт. Пелым, городской округ Пелым	198951	Образова ние части земельно го участка	Не относится к территории общего пользования	236	-	-
	66:70:0000000:43/чзу23 (4 контура)		66:70:0000000:43	для ведения лесного хозяйства	для ведения лесного хозяйства	1	1	Федеральная собственност ь	Российска я Федераци я	обл. Свердловская, г. Ивдель, пгт. Пелым, городской округ Пелым, Оусский лесхоз	4126639267	Образова ние части земельно го участка				
17.1	66:70:0000000:24/чзу4 (1) / 66:70:0000000:43/чзу23( 1)	1-10	-//-	-//-	-//-	-//-	-//-	-//-	-//-	-//-	-//-	-//-	-//-	64.99	-//-	-//-
17.2	66:70:0000000:24/чзу4 (2) / 66:70:0000000:43/чзу23( 2)	11-19	-//-	-//-	-//-	-//-	-//-	-//-	-//-	-//-	-//-	-//-	-//-	110.57	-//-	-//-
17.3	66:70:0000000:24/чзу4 (3) / 66:70:0000000:43/чзу23( 3)	20-25	-//-	-//-	-//-	-//-	-//-	-//-	-//-	-//-	-//-	-//-	-//-	36.52	-//-	-//-
17.4	66:70:0000000:24/чзу4 (4) / 66:70:0000000:43/чзу23( 4)	26-30	-//-	-//-	-//-	-//-	-//-	-//-	-//-	-//-	-//-	-//-	-//-	23.95	-//-	-//-
														5521	16255	

1	2	3	4	5	6	7	8	9	10	11	12	13	14	15	16	17
<b>Зона планируемого размещения временных зданий и сооружений</b>																
18	66:70:0000000:43/чзу17 (2 контура)	1-9	66:70:0000000:43	для ведения лесного хозяйства	для ведения лесного хозяйства	1	1	Федеральная собственность	Российская Федерация	обл. Свердловская, г. Ивдель, пгт. Пелым, городской округ Пелым, Оусский лесхоз	4126639267	Образование части земельного участка	Не относится к территории общего пользования	168	-	
18.1	66:70:0000000:43/чзу17 (1)	1-4	-//-	-//-	-//-	-//-	-//-	-//-	-//-	-//-	-//-	-//-	-//-	93.10	-//-	-//-
18.2	66:70:0000000:43/чзу17 (2)	5-9	-//-	-//-	-//-	-//-	-//-	-//-	-//-	-//-	-//-	-//-	-//-	75.22	-//-	-//-
19	66:70:0000000:24/чзу5	1-4	ЕЗП 66:70:0000000:24 (66:70:0301002:2143)	под объектом Вспомогательные сооружения КС "Пелымская" на 1043-1045 км МГ Уренгой-Центр II	под объектом Вспомогательные сооружения КС "Пелымская" на 1043-1045 км МГ Уренгой-Центр II	3	3	Федеральная собственность/Аренда	Российская Федерация/Общество с ограниченной ответственностью "Газпром трансгаз Югорск" (Договор аренды земельного участка №АЗФ-2/1032 от 22.01.2008 ; Дополнительное соглашение № 1 от 11.06.2008 г. к договору аренды земельного участка №АЗФ-2/1032 от 22.01.2008 )	обл. Свердловская, г. Ивдель, пгт. Пелым, городской округ Пелым	198951	Образование части земельного участка	Не относится к территории общего пользования	96	-	
	66:70:0000000:43/чзу24			66:70:0000000:43	для ведения лесного хозяйства	для ведения лесного хозяйства	1	1	Федеральная собственность	Российская Федерация	обл. Свердловская, г. Ивдель, пгт. Пелым, городской округ Пелым, Оусский лесхоз	4126639267	Образование части земельного участка			
														264		
<b>Зона планируемого размещения линейных объектов, подлежащих переносу (переустройству) из зон планируемого размещения линейных объектов</b>																
20	66:70:0000000:43/чзу18 (4 контура)	1-81	66:70:0000000:43	для ведения лесного хозяйства	для ведения лесного хозяйства	1	1	Федеральная собственность	Российская Федерация	обл. Свердловская, г. Ивдель, пгт. Пелым, городской округ Пелым, Оусский лесхоз	4126639267	Образование части земельного участка	Не относится к территории общего пользования	4 074	-	-
20.1	66:70:0000000:43/чзу18 (1)	1-33	-//-	-//-	-//-	-//-	-//-	-//-	-//-	-//-	-//-	-//-	-//-	1536.11	-//-	-//-
20.2	66:70:0000000:43/чзу18 (2)	34-53	-//-	-//-	-//-	-//-	-//-	-//-	-//-	-//-	-//-	-//-	-//-	1597.05	-//-	-//-
20.3	66:70:0000000:43/чзу18	54-65	-//-	-//-	-//-	-//-	-//-	-//-	-//-	-//-	-//-	-//-	-//-	443.97	-//-	-//-

1	2	3	4	5	6	7	8	9	10	11	12	13	14	15	16	17
	(3)															
20.4	66:70:0000000:43/чзу18 (4)	66-81	-/-	-/-	-/-	-/-	-/-	-/-	-/-	-/-	-/-	-/-	-/-	496.67	-/-	-/-
21	66:70:0000000:22/чзу6 (11 контуров)	1-64	ЕЗП 66:70:0000000:22 (66:70:0301002:1800 66:70:0301002:1796 66:70:0301002:1803 66:70:0301002:1817 66:70:0301002:1873 66:70:0301002:1892 66:70:0301002:1819 66:70:0301002:1845 66:70:0301002:1851 66:70:0301002:1871 66:70:0301002:1878)	под объекты системы электрохимической защиты	под объекты системы электрохимическ ой защиты	3	3	Федеральная собственност ь/Аренда	Российска я Федераци я/ПАО "Газпром" (Договор аренды земельног о участка №АЗФ- 111/0932 от 29.11.2007 , 66-66- 39/001/200 8-429 с 08.04.2008 по 01.09.2032 )	обл. Свердловская, г. Ивдель, пгт. Пелым, городской округ Пелым	16810	Образова ние части земельно го участка	Не относится к территории общего пользования	77	-	-
	66:70:0000000:43/чзу25 (11 контуров)			66:70:0000000:43	для ведения лесного хозяйства	для ведения лесного хозяйства	1	1	Федеральная собственност ь	Российска я Федераци я	обл. Свердловская, г. Ивдель, пгт. Пелым, городской округ Пелым, Оусский лесхоз	4126639267				
21.1	66:70:0000000:22/чзу6 (1) / 66:70:0000000:43/чзу25 (1)	1-4	-/-	-/-	-/-	-/-	-/-	-/-	-/-	-/-	-/-	-/-	-/-	10.00	-/-	-/-
21.2	66:70:0000000:22/чзу6 (2) / 66:70:0000000:43/чзу25 (2)	5-12	-/-	-/-	-/-	-/-	-/-	-/-	-/-	-/-	-/-	-/-	-/-	4.00	-/-	-/-
21.3	66:70:0000000:22/чзу6 (3) / 66:70:0000000:43/чзу25 (3)	13-20	-/-	-/-	-/-	-/-	-/-	-/-	-/-	-/-	-/-	-/-	-/-	4.00	-/-	-/-
21.4	66:70:0000000:22/чзу6 (4) / 66:70:0000000:43/чзу25 (4)	21-24	-/-	-/-	-/-	-/-	-/-	-/-	-/-	-/-	-/-	-/-	-/-	9.25	-/-	-/-
21.5	66:70:0000000:22/чзу6 (5) / 66:70:0000000:43/чзу25 (5)	25-28	-/-	-/-	-/-	-/-	-/-	-/-	-/-	-/-	-/-	-/-	-/-	10.01	-/-	-/-
21.6	66:70:0000000:22/чзу6 (6) / 66:70:0000000:43/чзу25 (6)	29-32	-/-	-/-	-/-	-/-	-/-	-/-	-/-	-/-	-/-	-/-	-/-	9.98	-/-	-/-
21.7	66:70:0000000:22/чзу6 (7) / 66:70:0000000:43/чзу25 (7)	33-40	-/-	-/-	-/-	-/-	-/-	-/-	-/-	-/-	-/-	-/-	-/-	4.01	-/-	-/-
21.8	66:70:0000000:22/чзу6 (8) / 66:70:0000000:43/чзу25 (8)	41-48	-/-	-/-	-/-	-/-	-/-	-/-	-/-	-/-	-/-	-/-	-/-	4.01	-/-	-/-
21.9	66:70:0000000:22/чзу6	49-52	-/-	-/-	-/-	-/-	-/-	-/-	-/-	-/-	-/-	-/-	-/-	9.99	-/-	-/-

1	2	3	4	5	6	7	8	9	10	11	12	13	14	15	16	17	
	(9) / 66:70:0000000:43/чзу25 (9)																
21.10	66:70:0000000:22/чзу6 (10) / 66:70:0000000:43/чзу25 (10)	53-56	-//-	-//-	-//-	-//-	-//-	-//-	-//-	-//-	-//-	-//-	-//-	-//-	7.85	-//-	-//-
21.11	66:70:0000000:22/чзу6 (11) / 66:70:0000000:43/чзу25 (11)	57-64	-//-	-//-	-//-	-//-	-//-	-//-	-//-	-//-	-//-	-//-	-//-	-//-	4.01	-//-	-//-
															<b>4 151</b>		
															26 191		
															-		
															16 255		
															9 936		
															<b>26 191</b>		

Площадь земельных участков, собственность на которые разграничена, кв.м

Площадь земельных участков, относящихся к землям неразграниченной государственной собственности, кв.м

Итого площадь земельных участков, необходимых для эксплуатации объекта, кв.м

Итого площадь земельных участков, необходимых для строительства объекта, кв.м

Итого площадь земельных участков, необходимых под площадку УРС 38а КС Пелымская

**Площадка ПРС 39а на км 1077****Зона планируемого размещения линейных объектов**

1	2	3	4	5	6	7	8	9	10	11	12	13	14	15	16	17	
1	66:43:0000000:104/чзу1	1-12	66:43:0000000:104	для ведения лесного хозяйства	для ведения лесного хозяйства	1	1	Федеральная собственность	Российская Федерация	обл. Свердловская, г. Ивдель, МО город Ивдель, Ивдельский лесхоз	4096257932	Образование части земельного участка	Не относится к территории общего пользования	-	<b>12741</b>	<b>Площадка ПРС 39а</b>	
2	66:43:0000000:104/чзу2	1-10	66:43:0000000:104	для ведения лесного хозяйства	для ведения лесного хозяйства	1	1	Федеральная собственность	Российская Федерация	обл. Свердловская, г. Ивдель, МО город Ивдель, Ивдельский лесхоз	4096257932	Образование части земельного участка	Не относится к территории общего пользования	-	<b>14992</b>	<b>Подъездная дорога к ПРС 39а</b>	
3	66:43:0000000:104/чзу3 (16 контуров)		66:43:0000000:104	для ведения лесного хозяйства	для ведения лесного хозяйства	1	1	Федеральная собственность	Российская Федерация	обл. Свердловская, г. Ивдель, МО город Ивдель, Ивдельский лесхоз	4096257932	Образование части земельного участка	Не относится к территории общего пользования	-	<b>109</b>	<b>Опоры ВЛ 10 кВ</b>	
3.1	66:43:0000000:104/чзу3(1)	1-4	-//-	-//-	-//-	-//-	-//-	-//-	-//-	-//-	-//-	-//-	-//-	-//-	12.97		
3.2	66:43:0000000:104/чзу3(2)	5-8	-//-	-//-	-//-	-//-	-//-	-//-	-//-	-//-	-//-	-//-	-//-	-//-	3.99		
3.3	66:43:0000000:104/чзу3(3)	9-12	-//-	-//-	-//-	-//-	-//-	-//-	-//-	-//-	-//-	-//-	-//-	-//-	4.00		
3.4	66:43:0000000:104/чзу3(4)	13-16	-//-	-//-	-//-	-//-	-//-	-//-	-//-	-//-	-//-	-//-	-//-	-//-	4.00		
3.5	66:43:0000000:104/чзу3(5)	17-20	-//-	-//-	-//-	-//-	-//-	-//-	-//-	-//-	-//-	-//-	-//-	-//-	3.99		
3.6	66:43:0000000:104/чзу3(6)	21-24	-//-	-//-	-//-	-//-	-//-	-//-	-//-	-//-	-//-	-//-	-//-	-//-	3.99		
3.7	66:43:0000000:104/чзу3(7)	25-28	-//-	-//-	-//-	-//-	-//-	-//-	-//-	-//-	-//-	-//-	-//-	-//-	3.99		
3.8	66:43:0000000:104/чзу3(8)	29-32	-//-	-//-	-//-	-//-	-//-	-//-	-//-	-//-	-//-	-//-	-//-	-//-	3.99		
3.9	66:43:0000000:104/чзу3(9)	33-36	-//-	-//-	-//-	-//-	-//-	-//-	-//-	-//-	-//-	-//-	-//-	-//-	3.99		
3.10	66:43:0000000:104/чзу3(10)	37-40	-//-	-//-	-//-	-//-	-//-	-//-	-//-	-//-	-//-	-//-	-//-	-//-	4.00		
3.11	66:43:0000000:104/чзу3(11)	41-44	-//-	-//-	-//-	-//-	-//-	-//-	-//-	-//-	-//-	-//-	-//-	-//-	12.66		
3.12	66:43:0000000:104/чзу3(12)	45-48	-//-	-//-	-//-	-//-	-//-	-//-	-//-	-//-	-//-	-//-	-//-	-//-	12.95		
3.13	66:43:0000000:104/чзу3(13)	49-52	-//-	-//-	-//-	-//-	-//-	-//-	-//-	-//-	-//-	-//-	-//-	-//-	3.98		
3.14	66:43:0000000:104/чзу3(14)	53-56	-//-	-//-	-//-	-//-	-//-	-//-	-//-	-//-	-//-	-//-	-//-	-//-	4.00		



1	2	3	4	5	6	7	8	9	10	11	12	13	14	15	16	17
	14)															
3.15	66:43:0000000:104/чзу3(15)	57-60	-//-	-//-	-//-	-//-	-//-	-//-	-//-	-//-	-//-	-//-	-//-	-//-	13.01	
3.16	66:43:0000000:104/чзу3(16)	61-64	-//-	-//-	-//-	-//-	-//-	-//-	-//-	-//-	-//-	-//-	-//-	-//-	13.00	
4	66:43:0000000:104/чзу4	1-4	66:43:0000000:104	для ведения лесного хозяйства	для ведения лесного хозяйства	1	1	Федеральная собственность	Российская Федерация	обл. Свердловская, г. Ивдель, МО город Ивдель, Ивдельский лесхоз	4096257932	Образование части земельного участка	Не относится к территории общего пользования	-	9	Свеча продувочная
5	66:43:0000000:104/чзу5	1-4	66:43:0000000:104	для ведения лесного хозяйства	для ведения лесного хозяйства	1	1	Федеральная собственность	Российская Федерация	обл. Свердловская, г. Ивдель, МО город Ивдель, Ивдельский лесхоз	4096257932	Образование части земельного участка	Не относится к территории общего пользования	-	9	Молниеприемник
6	66:43:0000000:104/чзу6 (2 контура)	1-210	66:43:0000000:104	для ведения лесного хозяйства	для ведения лесного хозяйства	1	1	Федеральная собственность	Российская Федерация	обл. Свердловская, г. Ивдель, МО город Ивдель, Ивдельский лесхоз	4096257932	Образование части земельного участка	Не относится к территории общего пользования	-	8	Вытяжная свеча
6.1	66:43:0000000:104/чзу6(1)	1-4	-//-	-//-	-//-	-//-	-//-	-//-	-//-	-//-	-//-	-//-	-//-	-//-	4.00	
6.2	66:43:0000000:104/чзу6(2)	5-8	-//-	-//-	-//-	-//-	-//-	-//-	-//-	-//-	-//-	-//-	-//-	-//-	3.99	
7	66:43:0000000:104/чзу7	1-5	66:43:0000000:104	для ведения лесного хозяйства	для ведения лесного хозяйства	1	1	Федеральная собственность	Российская Федерация	обл. Свердловская, г. Ивдель, МО город Ивдель, Ивдельский лесхоз	4096257932	Образование части земельного участка	Не относится к территории общего пользования	-	535	Площадка мини-АГРС
8	66:43:0000000:104/чзу8 (2 контура)	1-47	66:43:0000000:104	для ведения лесного хозяйства	для ведения лесного хозяйства	1	1	Федеральная собственность	Российская Федерация	обл. Свердловская, г. Ивдель, МО город Ивдель, Ивдельский лесхоз	4096257932	Образование части земельного участка	Не относится к территории общего пользования	-	3991	Подъездная автодорога к мини-АГРС
8.1	66:43:0000000:104/чзу8 (1)	1-29	-//-	-//-	-//-	-//-	-//-	-//-	-//-	-//-	-//-	-//-	-//-	-//-	3132.22	Подъездная автодорога к мини-АГРС
8.2	66:43:0000000:104/чзу8 (2)	30-47	-//-	-//-	-//-	-//-	-//-	-//-	-//-	-//-	-//-	-//-	-//-	-//-	858.83	Подъездная автодорога к мини-АГРС
9	66:43:0000000:104/чзу9	1-4	66:43:0000000:104	для ведения лесного хозяйства	для ведения лесного хозяйства	1	1	Федеральная собственность	Российская Федерация	обл. Свердловская, г. Ивдель, МО город Ивдель, Ивдельский лесхоз	4096257932	Образование части земельного участка	Не относится к территории общего пользования	-	345	Съезд вдоль ВЛ
10	66:43:0000000:104/чзу10 (6 контуров)		66:43:0000000:104	для ведения лесного хозяйства	для ведения лесного хозяйства	1	1	Федеральная собственность	Российская Федерация	обл. Свердловская, г. Ивдель, МО город Ивдель, Ивдельский лесхоз	4096257932	Образование части земельного участка	Не относится к территории общего пользования	32432	-	-
10.1	66:43:0000000:104/чзу10 (1)	1-15	-//-	-//-	-//-	-//-	-//-	-//-	-//-	-//-	-//-	-//-	-//-	4480.48	-//-	-//-
10.2	66:43:0000000:104/чзу10 (2)	16-40	-//-	-//-	-//-	-//-	-//-	-//-	-//-	-//-	-//-	-//-	-//-	1494.96	-//-	-//-
10.3	66:43:0000000:104/чзу10 (3)	41-61	-//-	-//-	-//-	-//-	-//-	-//-	-//-	-//-	-//-	-//-	-//-	4981.85	-//-	-//-
10.4	66:43:0000000:104/чзу10 (4)	62-174	-//-	-//-	-//-	-//-	-//-	-//-	-//-	-//-	-//-	-//-	-//-	15144.24	-//-	-//-
10.5	66:43:0000000:104/чзу10 (5)	175-195	-//-	-//-	-//-	-//-	-//-	-//-	-//-	-//-	-//-	-//-	-//-	3608.38	-//-	-//-
10.6	66:43:0000000:104/чзу10 (6)	196-210	-//-	-//-	-//-	-//-	-//-	-//-	-//-	-//-	-//-	-//-	-//-	2722.17	-//-	-//-
11	66:43:0000000:70/чзу1	1-18	ЕЗП	под объектами	под объектами	3	3	Федеральная	Российская	обл. Свердловская,	6235	Образова	Не относится	289	-	-



1	2	3	4	5	6	7	8	9	10	11	12	13	14	15	16	17
	(4 контура)		66:43:0000000:70 (66:43:0301009:359, 66:43:0301009:369, 66:43:0301009:371, 66:43:0301009:367)	линейной части магистральных газопроводов Ямбург-ЕлецI, Ямбург-ЕлецII, Уренгой-ЦентрII, Уренгой-ЦентрI, Уренгой-Ужгород, Уренгой-Новопсков, Уренгой-Петровск, Надым-Пунга- Нижняя ТураIII, СРТО-Урал, Игрим- Серов-Нижний Тагил, СРТО-УралII, Ямбу	линейной части магистральных газопроводов Ямбург-ЕлецI, Ямбург-ЕлецII, Уренгой- ЦентрII, Уренгой-ЦентрI, Уренгой-Ужгород, Уренгой- Новопсков, Уренгой- Петровск, Надым-Пунга- Нижняя ТураIII, СРТО-Урал, Игрим-Серов- Нижний Тагил, СРТО-УралII, Ямбу			собственност ь/Аренда	я Федераци я/ Публично е акционерн ое общество "Газпром" (Договор аренды земельног о участка' №А3Ф- 4/1235 от 10.02.2011 , 66-66- 39/003/201 1-322 от 05.08.2011 )	г. Ивдель, Ивдельский городской округ		ние части земельно го участка	к территории общего пользования			
	66:43:0000000:104/чзу2 4 (4 контура)		66:43:0000000:104	для ведения лесного хозяйства	для ведения лесного хозяйства	1	1	Федеральная собственност ь	Российска я Федераци я	обл. Свердловская, г. Ивдель, МО город Ивдель, Ивдельский лесхоз	4096257932					
11.1	66:43:0000000:70/чзу1 (1)/ 66:43:0000000:104/чзу2 4(1)	1-4	-/-	-/-	-/-	-/-	-/-	-/-	-/-	-/-	-/-	-/-	-/-	134.97	-/-	Подземный газопровод
11.2	66:43:0000000:70/чзу1 (2)/ 66:43:0000000:104/чзу2 4(2)	5-8	-/-	-/-	-/-	-/-	-/-	-/-	-/-	-/-	-/-	-/-	-/-	53.20	-/-	Подземный газопровод
11.3	66:43:0000000:70/чзу1 (3)/ 66:43:0000000:104/чзу2 4(3)	9-12	-/-	-/-	-/-	-/-	-/-	-/-	-/-	-/-	-/-	-/-	-/-	5.35	-/-	Кабель КИПиА
11.4	66:43:0000000:70/чзу1 (4)/ 66:43:0000000:104/чзу2 4(4)	13-18	-/-	-/-	-/-	-/-	-/-	-/-	-/-	-/-	-/-	-/-	-/-	95.49	-/-	Кабель КИПиА
12	66:43:0301009:392/чзу1	1-4	66:43:0301009:392	под объектом Подъездная автодорога к автоматической газораспределитель ной станции	под объектом Подъездная автодорога к автоматической газораспределит ельной станции	3	3	Федеральная собственност ь/Аренда	Российска я Федераци я/ООО "Газпром трансгаз Югорск" (Договор аренды земельног о участка №А3Ф- 1/1235 от 10.02.2011 , № 66-66- 39/015/201 1-005 от 26.07.2011 )	обл. Свердловская, г. Ивдель, Ивдельский городской округ	5472	Образова ние части земельно го участка	Не относится к территории общего пользования	37	-	Кабель КИПиА
	66:43:0000000:104/чзу2		66:43:0000000:104	для ведения лесного	для ведения	1	1	Федеральная	Российска	обл. Свердловская,	4096257932					

1	2	3	4	5	6	7	8	9	10	11	12	13	14	15	16	17
	5			хозяйства	лесного хозяйства			собственность	я Федерация	г. Ивдель, МО город Ивдель, Ивдельский лесхоз						
13	66:43:0000000:97/чзу1	1-7	ЕЗП 66:43:0000000:97 (66:43:0301009:1881)	Для - целей ведения лесного хозяйства	Для - целей ведения лесного хозяйства	1	1	Федеральная собственность	Российская Федерация	обл. Свердловская, г. Ивдель, Ивдельский городской округ, ГУСО "Ивдельское лесничество", Оусское участковое лесничество, Оусский участок кв. 57, 58, 59, 67, 73, 74, 75, 76, 77; Оусское участковое лесничество Лявдинский участок, кв. 42, 50, 51, 52, 53, 60, 61.	1120107	Образование части земельного участка	Относится к территории общего пользования	1244	-	-
14	66:43:0501001:3У1	1-13	66:43:0501001	-	7.5 Трубопроводный транспорт*	2	2	Неразграниченная государственная собственность	Земли неразграниченной государственной собственности	Свердловская область, Ивдельский ГО, п. Оус	-	Образование из земель, находящихся в государственной или муниципальной собственности	Не относится к территории общего пользования	788	-	-
15	66:43:0501001:72/чзу1	1-7	66:43:0501001:72	под объектом Дом линейного обходчика с подъездной автодорогой	под объектом Дом линейного обходчика с подъездной автодорогой	2	2	Федеральная собственность	Российская Федерация/ООО "Газпром трансгаз Югорск" (Договор аренды земельного участка №АЗФ-2/1235 от 10.02.2011, № 66-66-39/015/2011-006 от 25.07.2011)	обл. Свердловская, г. Ивдель, п. Оус	5541	Образование части земельного участка	Не относится к территории общего пользования	83	-	-
														34873	32739	
<b>Зона планируемого размещения временных зданий и сооружений</b>																
16	66:43:0000000:104/чзу1 1	1-39	66:43:0000000:104	для ведения лесного хозяйства	для ведения лесного хозяйства	1	1	Федеральная собственность	Российская Федерация	обл. Свердловская, г. Ивдель, МО город Ивдель, Ивдельский лесхоз	4096257932	Образование части земельного участка	Не относится к территории общего пользования	2 661	-	-
16.1	66:43:0000000:104/чзу1 1 (1)	1-7	-//-	-//-	-//-	-//-	-//-	-//-	-//-	-//-	-//-	-//-	-//-	953.26	-//-	-//-
16.2	66:43:0000000:104/чзу1	8-11	-//-	-//-	-//-	-//-	-//-	-//-	-//-	-//-	-//-	-//-	-//-	7.21	-//-	-//-

1	2	3	4	5	6	7	8	9	10	11	12	13	14	15	16	17
	1 (2)															
16.3	66:43:0000000:104/чзу1 1 (3)	12-19	-//-	-//-	-//-	-//-	-//-	-//-	-//-	-//-	-//-	-//-	-//-	1326.05	-//-	-//-
16.4	66:43:0000000:104/чзу1 1 (4)	20-23	-//-	-//-	-//-	-//-	-//-	-//-	-//-	-//-	-//-	-//-	-//-	74.97	-//-	-//-
16.5	66:43:0000000:104/чзу1 1 (5)	24-27	-//-	-//-	-//-	-//-	-//-	-//-	-//-	-//-	-//-	-//-	-//-	74.86	-//-	-//-
16.6	66:43:0000000:104/чзу1 1 (6)	28-31	-//-	-//-	-//-	-//-	-//-	-//-	-//-	-//-	-//-	-//-	-//-	74.83	-//-	-//-
16.7	66:43:0000000:104/чзу1 1 (7)	32-35	-//-	-//-	-//-	-//-	-//-	-//-	-//-	-//-	-//-	-//-	-//-	74.97	-//-	-//-
16.8	66:43:0000000:104/чзу1 1 (8)	36-39	-//-	-//-	-//-	-//-	-//-	-//-	-//-	-//-	-//-	-//-	-//-	74.83	-//-	-//-
17	66:43:0000000:97/чзу2	1-3	ЕЗП 66:43:0000000:97 (66:43:0301009:1881)	Для - целей ведения лесного хозяйства	Для - целей ведения лесного хозяйства	1	1	Федеральная собственност ь	Российска я Федераци я	обл. Свердловская, г. Ивдель, Ивдельский городской округ, ГУСО "Ивдельское лесничество", Оусское участковое лесничество, Оусский участок кв. 57, 58, 59, 67, 73, 74, 75, 76, 77; Оусское участковое лесничество Лявдинский участок, кв. 42, 50, 51, 52, 53, 60, 61.	1120107	Образова ние части земельно го участка	Относится к территории общего пользования	15	-	-
														2 676		
<b>Зона планируемого размещения линейных объектов, подлежащих переносу (переустройству) из зон планируемого размещения линейных объектов</b>																
18	66:43:0000000:104/чзу12	1-24	66:43:0000000:104	для ведения лесного хозяйства	для ведения лесного хозяйства	1	1	Федеральная собственност ь	Российска я Федераци я	обл. Свердловская, г. Ивдель, МО город Ивдель, Ивдельский лесхоз	4096257932	Образова ние части земельно го участка	Не относится к территории общего пользования	875	-	-
19	66:43:0000000:71/чзу1	1-8	ЕЗП 66:43:0000000:71 (66:43:0301009:793)	под объекты системы электрохимической защиты	под объекты системы электрохимическ ой защиты	3	3	Федеральная собственност ь/Аренда	Российска я Федераци я/Публичн ое акционерн ое общество "Газпром" (Договор аренды земельног о участка №АЗФ- 4/1235 от 10.02.2011 , 66-66- 39/003/201 1-322 от 05.08.2011 )	обл. Свердловская, г. Ивдель, обл. Свердловская, Ивдельский городской округ	5 276	Образова ние части земельно го участка	Не относится к территории общего пользования	4	-	Опоры ВЛ 10 кВ
	66:43:0000000:104/чзу26		66:43:0000000:104	для ведения лесного хозяйства	для ведения лесного хозяйства	1	1	Федеральная собственност ь	Российска я Федераци я	обл. Свердловская, г. Ивдель, МО город Ивдель, Ивдельский лесхоз	4096257932					

1	2	3	4	5	6	7	8	9	10	11	12	13	14	15	16	17
														879		
														70 379		
														788		
														32 739		
														38 428		
														71 167		

## Площадка ПРС 40а на км 1105

## Зона планируемого размещения линейных объектов

1	66:43:0000000:104/чзу13	1-16	66:43:0000000:104	для ведения лесного хозяйства	для ведения лесного хозяйства	1	1	Федеральная собственность	Российская Федерация	обл. Свердловская, г. Ивдель, МО город Ивдель, Ивдельский лесхоз	4096257932	Образование части земельного участка	Не относится к территории общего пользования	-	13802	
2	66:43:0000000:67/чзу1	1-4	ЕЗП 66:43:0000000:67 (66:43:0301009:324)	под объектами линейной части магистральных газопроводов СРТО-Урал II, Уренгой-Центр II, Ямбург-Елец I, Игрим-Серов, Надым-Пунга-Н.Тура, Уренгой-Петровск, Уренгой-Новопсков, Уренгой-Ужгород, Уренгой-Центр I	под объектами линейной части магистральных газопроводов СРТО-Урал II, Уренгой-Центр II, Ямбург-Елец I, Игрим-Серов, Надым-Пунга-Н.Тура, Уренгой-Петровск, Уренгой-Новопсков, Уренгой-Ужгород, Уренгой-Центр I	3	3	Федеральная собственность/Аренда	Российская Федерация/Публичное акционерное общество "Газпром" (Договор аренды земельного участка №АЗФ-109/0932 от 29.11.2007 г., 66-66-39/001/2008-025 от 13.02.2008)	обл. Свердловская, г. Ивдель	27 665	Образование части земельного участка	Не относится к территории общего пользования	-	10	Площадка ПРС 40а
3	66:43:0000000:104/чзу14 (2 контура)	1-12	66:43:0000000:104	для ведения лесного хозяйства	для ведения лесного хозяйства	1	1	Федеральная собственность	Российская Федерация	обл. Свердловская, г. Ивдель, МО город Ивдель, Ивдельский лесхоз	4096257932	Образование части земельного участка	Не относится к территории общего пользования	-	585	
3.1	66:43:0000000:104/чзу14 (1)	1-7	-//-	-//-	-//-	-//-	-//-	-//-	-//-	-//-	-//-	-//-	-//-	-//-	528.08	
3.2	66:43:0000000:104/чзу14 (2)	8-12	-//-	-//-	-//-	-//-	-//-	-//-	-//-	-//-	-//-	-//-	-//-	-//-	56.70	
4	66:43:0000000:67/чзу2	1-7	ЕЗП 66:43:0000000:67 (66:43:0301009:324)	под объектами линейной части магистральных газопроводов СРТО-Урал II, Уренгой-Центр II, Ямбург-Елец I, Игрим-Серов, Надым-Пунга-Н.Тура, Уренгой-Петровск, Уренгой-Новопсков, Уренгой-Ужгород, Уренгой-Центр I	под объектами линейной части магистральных газопроводов СРТО-Урал II, Уренгой-Центр II, Ямбург-Елец I, Игрим-Серов, Надым-Пунга-Н.Тура, Уренгой-Петровск, Уренгой-Новопсков, Уренгой-Ужгород, Уренгой-Центр I	3	3	Федеральная собственность/Аренда	Российская Федерация/Публичное акционерное общество "Газпром" (Договор аренды земельного участка №АЗФ-109/0932 от 29.11.2007 г., 66-66-	обл. Свердловская, г. Ивдель	27 665	Образование части земельного участка	Не относится к территории общего пользования	-	244	Подъездная дорога к ПРС 40а

1	2	3	4	5	6	7	8	9	10	11	12	13	14	15	16	17
									39/001/2008-025 от 13.02.2008)							
5	66:43:0000000:104/чзу15	1-6	66:43:0000000:104	для ведения лесного хозяйства	для ведения лесного хозяйства	1	1	Федеральная собственность	Российская Федерация	обл. Свердловская, г. Ивдель, МО город Ивдель, Ивдельский лесхоз	4096257932	Образование части земельного участка	Не относится к территории общего пользования	-	643	Площадка мини-АГРС
6	66:43:0000000:104/чзу16	1-13	66:43:0000000:104	для ведения лесного хозяйства	для ведения лесного хозяйства	1	1	Федеральная собственность	Российская Федерация	обл. Свердловская, г. Ивдель, МО город Ивдель, Ивдельский лесхоз	4096257932	Образование части земельного участка	Не относится к территории общего пользования	-	1020	Подъездная автодорога к мини-АГРС
7	66:43:0000000:104/чзу17	1-4	66:43:0000000:104	для ведения лесного хозяйства	для ведения лесного хозяйства	1	1	Федеральная собственность	Российская Федерация	обл. Свердловская, г. Ивдель, МО город Ивдель, Ивдельский лесхоз	4096257932	Образование части земельного участка	Не относится к территории общего пользования	-	9	Молниеприемник
8	66:43:0000000:104/чзу18	1-4	66:43:0000000:104	для ведения лесного хозяйства	для ведения лесного хозяйства	1	1	Федеральная собственность	Российская Федерация	обл. Свердловская, г. Ивдель, МО город Ивдель, Ивдельский лесхоз	4096257932	Образование части земельного участка	Не относится к территории общего пользования	-	9	Свеча продувочная
9	66:43:0000000:104/чзу19 (2 контура)	1-8	66:43:0000000:104	для ведения лесного хозяйства	для ведения лесного хозяйства	1	1	Федеральная собственность	Российская Федерация	обл. Свердловская, г. Ивдель, МО город Ивдель, Ивдельский лесхоз	4096257932	Образование части земельного участка	Не относится к территории общего пользования	-	97	Площадка кранового узла Ду50
9.1	66:43:0000000:104/чзу19 (1)	1-4	-/-	-/-	-/-	-/-	-/-	-/-	-/-	-/-	-/-	-/-	-/-	-/-	48.72	
9.2	66:43:0000000:104/чзу19 (2)	5-8	-/-	-/-	-/-	-/-	-/-	-/-	-/-	-/-	-/-	-/-	-/-	-/-	48.72	
10	66:43:0000000:104/чзу20 (7 контуров)	1-31	66:43:0000000:104	для ведения лесного хозяйства	для ведения лесного хозяйства	1	1	Федеральная собственность	Российская Федерация	обл. Свердловская, г. Ивдель, МО город Ивдель, Ивдельский лесхоз	4096257932	Образование части земельного участка	Не относится к территории общего пользования	-	73	Опоры ВЛ 10 кВ
10.1	66:43:0000000:104/чзу20 (1)	1-4	-/-	-/-	-/-	-/-	-/-	-/-	-/-	-/-	-/-	-/-	-/-	-/-	12.99	
10.2	66:43:0000000:104/чзу20 (2)	5-8	-/-	-/-	-/-	-/-	-/-	-/-	-/-	-/-	-/-	-/-	-/-	-/-	4.01	
10.3	66:43:0000000:104/чзу20 (3)	9-15	-/-	-/-	-/-	-/-	-/-	-/-	-/-	-/-	-/-	-/-	-/-	-/-	31.34	
10.4	66:43:0000000:104/чзу20 (4)	16-19	-/-	-/-	-/-	-/-	-/-	-/-	-/-	-/-	-/-	-/-	-/-	-/-	4.00	
10.5	66:43:0000000:104/чзу20 (5)	20-23	-/-	-/-	-/-	-/-	-/-	-/-	-/-	-/-	-/-	-/-	-/-	-/-	4.00	
10.6	66:43:0000000:104/чзу20 (6)	24-27	-/-	-/-	-/-	-/-	-/-	-/-	-/-	-/-	-/-	-/-	-/-	-/-	4.00	
10.7	66:43:0000000:104/чзу20 (7)	28-31	-/-	-/-	-/-	-/-	-/-	-/-	-/-	-/-	-/-	-/-	-/-	-/-	12.82	
11	66:43:0000000:104/чзу21 (4 контура)	1-140	66:43:0000000:104	для ведения лесного хозяйства	для ведения лесного хозяйства	1	1	Федеральная собственность	Российская Федерация	обл. Свердловская, г. Ивдель, МО город Ивдель, Ивдельский лесхоз	4096257932	Образование части земельного участка	Не относится к территории общего пользования	16584	-	-
11.1	66:43:0000000:104/чзу21 (1)	1-13	-/-	-/-	-/-	-/-	-/-	-/-	-/-	-/-	-/-	-/-	-/-	664.36	-/-	-/-
11.2	66:43:0000000:104/чзу21 (2)	14-25	-/-	-/-	-/-	-/-	-/-	-/-	-/-	-/-	-/-	-/-	-/-	164.92	-/-	-/-
11.3	66:43:0000000:104/чзу21 (3)	26-107	-/-	-/-	-/-	-/-	-/-	-/-	-/-	-/-	-/-	-/-	-/-	14091.52	-/-	-/-

1	2	3	4	5	6	7	8	9	10	11	12	13	14	15	16	17
11.4	66:43:0000000:104/чзу21 (4)	108-140	-/-	-/-	-/-	-/-	-/-	-/-	-/-	-/-	-/-	-/-	-/-	1663.03	-/-	-/-
12	66:43:0301009:33/чзу1 (2 контура)	1-18	66:43:0301009:33	под объектом дом линейного обходчика на 332 км МГ Игрим-Серов-Н.Тагил	под объектом дом линейного обходчика на 332 км МГ Игрим-Серов-Н.Тагил	3	3	Федеральная собственность/Аренда	Российская Федерация/Общество с ограниченной ответственностью "Газпром трансгаз Югорск" (Договор аренды земельного участка №АЗФ-111/0932 от 29.11.2007, 66-66-39/001/2008-170 от 01.03.2008)	обл. Свердловская, г. Ивдель, Ивдельский городской округ	9 529	Образование части земельного участка	Не относится к территории общего пользования	627	-	-
12.1	66:43:0301009:33/чзу1 (1)	1-6	-/-	-/-	-/-	-/-	-/-	-/-	-/-	-/-	-/-	-/-	-/-	307.39	-/-	-/-
12.2	66:43:0301009:33/чзу1 (2)	7-18	-/-	-/-	-/-	-/-	-/-	-/-	-/-	-/-	-/-	-/-	-/-	319.60	-/-	-/-
13	66:43:0000000:67/чзу3 (2 контура)	1-7	ЕЗП 66:43:0000000:67 (66:43:0301009:324)	под объектами линейной части магистральных газопроводов СРТО-Урал II, Уренгой-Центр II, Ямбург-Елец I, Игрим-Серов, Надым-Пунга-Н.Тура, Уренгой-Петровск, Уренгой-Новопсков, Уренгой-Ужгород, Уренгой-Центр I	под объектами линейной части магистральных газопроводов СРТО-Урал II, Уренгой-Центр II, Ямбург-Елец I, Игрим-Серов, Надым-Пунга-Н.Тура, Уренгой-Петровск, Уренгой-Новопсков, Уренгой-Ужгород, Уренгой-Центр I	3	3	Федеральная собственность/Аренда	Российская Федерация/Публичное акционерное общество "Газпром" (Договор аренды земельного участка №АЗФ-109/0932 от 29.11.2007 г., 66-66-39/001/2008-025 от 13.02.2008)	обл. Свердловская, г. Ивдель	27 665	Образование части земельного участка	Не относится к территории общего пользования	178	-	-
13.1	66:43:0000000:67/чзу3 (1)	1-4	-/-	-/-	-/-	-/-	-/-	-/-	-/-	-/-	-/-	-/-	-/-	175.86	-/-	-/-
13.2	66:43:0000000:67/чзу3 (2)	5-7	-/-	-/-	-/-	-/-	-/-	-/-	-/-	-/-	-/-	-/-	-/-	2.26	-/-	-/-
14	66:43:0000000:72/чзу1 (3 контура)	1-17	ЕЗП 66:43:0000000:72 (66:43:0301009:1872, 66:43:0301009:1874, 66:43:0301009:1875)	под объекты системы электрохимзащиты ООО "Тюментрансгаз"	под объекты системы электрохимзащиты ООО "Тюментрансгаз"	3	3	Федеральная собственность/Аренда	Российская Федерация/Общество с ограниченной	обл. Свердловская, г. Ивдель, обл. Свердловская, Ивдельский городской округ	9 259	Образование части земельного участка	Не относится к территории общего пользования	10	-	-



1	2	3	4	5	6	7	8	9	10	11	12	13	14	15	16	17		
									ной ответстве нностью "Газпром трансгаз Югорск" (Договор аренды земельног о участка №АЗФ- 111/0932 от 29.11.2007 г., 66-66- 39/001/200 8-170 от 01.03.2008 )									
14.1	66:43:0000000:72/чзу1 (1)	1-8	-/-	-/-	-/-	-/-	-/-	-/-	-/-	-/-	-/-	-/-	-/-	4.00	-/-	-/-		
14.2	66:43:0000000:72/чзу1 (2)	9-13	-/-	-/-	-/-	-/-	-/-	-/-	-/-	-/-	-/-	-/-	-/-	1.35	-/-	-/-		
14.3	66:43:0000000:72/чзу1 (3)/ 66:43:0000000:104/чзу28	14-17	-/-	-/-	-/-	-/-	-/-	-/-	-/-	-/-	-/-	-/-	-/-	4.97	-/-	-/-		
														<b>17 399</b>	<b>16 492</b>			
<b>Зона планируемого размещения временных зданий и сооружений</b>																		
15	66:43:0000000:104/чзу2 2 (11 контуров)	1-55	66:43:0000000:104	для ведения лесного хозяйства	для ведения лесного хозяйства	1	1	Федеральная собственност ь	Российска я Федераци я	обл. Свердловская, г. Ивдель, МО город Ивдель, Ивдельский лесхоз	4096257932	Образова ние части земельно го участка	Не относится к территории общего пользования	<b>1281</b>	-	-		
15.1	66:43:0000000:104/чзу2 2 (1)	1-3	-/-	-/-	-/-	-/-	-/-	-/-	-/-	-/-	-/-	-/-	-/-	1.47	-/-	-/-		
15.2	66:43:0000000:104/чзу2 2 (2)	4-7	-/-	-/-	-/-	-/-	-/-	-/-	-/-	-/-	-/-	-/-	-/-	15.12	-/-	-/-		
15.3	66:43:0000000:104/чзу2 2 (3)	8-11	-/-	-/-	-/-	-/-	-/-	-/-	-/-	-/-	-/-	-/-	-/-	180.65	-/-	-/-		
15.4	66:43:0000000:104/чзу2 2 (4)	12-15	-/-	-/-	-/-	-/-	-/-	-/-	-/-	-/-	-/-	-/-	-/-	43.12	-/-	-/-		
15.5	66:43:0000000:104/чзу2 2 (5)	16-21	-/-	-/-	-/-	-/-	-/-	-/-	-/-	-/-	-/-	-/-	-/-	98.26	-/-	-/-		
15.6	66:43:0000000:104/чзу2 2 (6)	22-26	-/-	-/-	-/-	-/-	-/-	-/-	-/-	-/-	-/-	-/-	-/-	74.74	-/-	-/-		
15.7	66:43:0000000:104/чзу2 2 (7)	27-31	-/-	-/-	-/-	-/-	-/-	-/-	-/-	-/-	-/-	-/-	-/-	74.91	-/-	-/-		
15.8	66:43:0000000:104/чзу2 2 (8)	32-38	-/-	-/-	-/-	-/-	-/-	-/-	-/-	-/-	-/-	-/-	-/-	72.25	-/-	-/-		
15.9	66:43:0000000:104/чзу2 2 (9)	39-45	-/-	-/-	-/-	-/-	-/-	-/-	-/-	-/-	-/-	-/-	-/-	35.02	-/-	-/-		
15.1 0	66:43:0000000:104/чзу2 2 (10)	46-55	-/-	-/-	-/-	-/-	-/-	-/-	-/-	-/-	-/-	-/-	-/-	73.19	-/-	-/-		
15.1 1	66:43:0000000:104/чзу2 2 (11)	56-62	-/-	-/-	-/-	-/-	-/-	-/-	-/-	-/-	-/-	-/-	-/-	612.70	-/-	-/-		
16	66:43:0000000:67/чзу4	1-6	ЕЗП 66:43:0000000:67 (66:43:0301009:324)	под объектами линейной части магистральных газопроводов СРТО- Урал II, Уренгой- Центр II, Ямбург-Елец I,	под объектами линейной части магистральных газопроводов СРТО-Урал II, Уренгой-Центр II, Ямбург-Елец	3	3	Федеральная собственност ь/Аренда	Российска я Федераци я/Публичн ое акционерн ое	обл. Свердловская, г. Ивдель	27 665	Образова ние части земельно го участка	Не относится к территории общего пользования	<b>48</b>	-	-		

1	2	3	4	5	6	7	8	9	10	11	12	13	14	15	16	17
				Игрим-Серов, Надым-Пунга-Н.Тура, Уренгой-Петровск, Уренгой-Новопсков, Уренгой-Ужгород, Уренгой-Центр I	I, Игрим-Серов, Надым-Пунга-Н.Тура, Уренгой-Петровск, Уренгой-Новопсков, Уренгой-Ужгород, Уренгой-Центр I				общество "Газпром" (Договор аренды земельного участка №АЗФ-109/0932 от 29.11.2007 г., 66-66-39/001/2008-025 от 13.02.2008 )							
17	66:43:0000000:72/чзу2	1-6	ЕЗП 66:43:0000000:72 (66:43:0301009:1877)	под объекты системы электрохимзащиты ООО "Тюментрансгаз"	под объекты системы электрохимзащиты ООО "Тюментрансгаз"	3	3	Федеральная собственность/Аренда	Российская Федерация/Общество с ограниченной ответственностью "Газпром трансгаз Югорск" (Договор аренды земельного участка №АЗФ-111/0932 от 29.11.2007 г., 66-66-39/001/2008-170 от 01.03.2008 )	обл. Свердловская, г. Ивдель, обл. Свердловская, Ивдельский городской округ	9 259	Образование части земельного участка	Не относится к территории общего пользования	2	-	-
														1331		
<b>Зона планируемого размещения линейных объектов, подлежащих переносу (перустройству) из зон планируемого размещения линейных объектов</b>																
18	66:43:0301009:33/чзу2	1-6	66:43:0301009:33	под объектом дом линейного обходчика на 332 км МГ Игрим-Серов-Н.Тагил	под объектом дом линейного обходчика на 332 км МГ Игрим-Серов-Н.Тагил	3	3	Федеральная собственность/Аренда	Российская Федерация/Общество с ограниченной ответственностью "Газпром трансгаз Югорск" (Договор аренды земельного участка №АЗФ-111/0932 от 29.11.2007	обл. Свердловская, г. Ивдель, Ивдельский городской округ	9 529	Образование части земельного участка	Не относится к территории общего пользования	93	-	-



1	2	3	4	5	6	7	8	9	10	11	12	13	14	15	16	17
									, 66-66-39/001/2008-170 от 01.03.2008 )							
19	66:43:0000000:67/чзу5	1-3	ЕЗП 66:43:0000000:67 (66:43:0301009:324)	под объектами линейной части магистральных газопроводов СРТО-Урал II, Уренгой-Центр II, Ямбург-Елец I, Игрим-Серов, Надым-Пунга-Н.Тура, Уренгой-Петровск, Уренгой-Новопсков, Уренгой-Ужгород, Уренгой-Центр I	под объектами линейной части магистральных газопроводов СРТО-Урал II, Уренгой-Центр II, Ямбург-Елец I, Игрим-Серов, Надым-Пунга-Н.Тура, Уренгой-Петровск, Уренгой-Новопсков, Уренгой-Ужгород, Уренгой-Центр I	3	3	Федеральная собственность/Аренда	Российская Федерация/Публичное акционерное общество "Газпром" (Договор аренды земельного участка №АЗФ-109/0932 от 29.11.2007 г., 66-66-39/001/2008-025 от 13.02.2008 )	обл. Свердловская, г. Ивдель	27 665	Образование части земельного участка	Не относится к территории общего пользования	6	-	-
20	66:43:0000000:104/чзу23 (2 контура)	1-19	66:43:0000000:104	для ведения лесного хозяйства	для ведения лесного хозяйства	1	1	Федеральная собственность	Российская Федерация	обл. Свердловская, г. Ивдель, МО город Ивдель, Ивдельский лесхоз	4096257932	Образование части земельного участка	Не относится к территории общего пользования	617	-	ВЛ 10 кВ
20.1	66:43:0000000:104/чзу23 (1)	1-7	-//-	-//-	-//-	-//-	-//-	-//-	-//-	-//-	-//-	-//-	-//-	234.95	-//-	
20.2	66:43:0000000:104/чзу23 (2)	8-19	-//-	-//-	-//-	-//-	-//-	-//-	-//-	-//-	-//-	-//-	-//-	382.13	-//-	
21	66:43:0000000:72/чзу3/ 66:43:0000000:104/чзу2 7	1-4	ЕЗП 66:43:0000000:72 (66:43:0301009:1874)	под объекты системы электрохимзащиты ООО "Тюментрансгаз"	под объекты системы электрохимзащиты ООО "Тюментрансгаз"	3	3	Федеральная собственность/Аренда	Российская Федерация/Общество с ограниченной ответственностью "Газпром трансгаз Югорск" (Договор аренды земельного участка №АЗФ-111/0932 от 29.11.2007 г., 66-66-39/001/2008-170 от 01.03.2008 )	обл. Свердловская, г. Ивдель, обл. Свердловская, Ивдельский городской округ	9 259	Образование части земельного участка	Не относится к территории общего пользования	5	-	-

1	2	3	4	5	6	7	8	9	10	11	12	13	14	15	16	17
22	66:43:0301009:ЗУ1	1-5	66:43:0301009	-	7.5 Трубопроводный транспорт*	3	3	Неразграничен ная государственная собственность	Земли незгран иченной государст венной собственн ости	РФ, Свердловская область, Ивдельский городской округ	-	Образова ние из земель, находящ ихся в государс твенной или муницип альной собствен ности	Не относится к территории общего пользования	12	-	-
														<b>733</b>		
Площадь земельных участков, собственность на которые разграничена, кв.м														35 943		
Площадь земельных участков, относящихся к землям неразграниченной государственной собственности, кв.м														12		
Итого площадь земельных участков, необходимых для эксплуатации объекта, кв.м														16 492		
Итого площадь земельных участков, необходимых для строительства объекта, кв.м														19 463		
Итого площадь земельных участков, необходимых под площадку ПРС 40а на км 1105														<b>35 955</b>		
<b>Площадка УРС 42а КС Ивдельская</b>																
<b>Зона планируемого размещения линейных объектов</b>																
1	66:43:0000000:110/чзу1 (2 контура)	1-12	66:43:0000000:110	для ведения лесного хозяйства	для ведения лесного хозяйства	1	1	Федеральная собственност ь	Российска я Федераци я	Российская Федерация, Свердловская область, Ивдельский городской округ, Ивдельское лесничество, Лакскийское участковое лесничество, Лаксийский участок, кварталы 144, 145 (1,2,4-29), 146, 150 (1-7, часть 8, 9-12, часть 13, 14- 19), 151 (1-8, часть 9, 10-17), 152 (2-21), 153, 154, 155 (1,2, 4- 10, 12), 156 (1,2, 4-6, 8-15, 17, часть 19, 20, 21, часть 22, 24- 25, 27-31, 33, 35-40, часть 41), 158 (часть 1, 2-12), 159-161, 187 (1-11, 13-31), 188 (1-8, 10-30), 189 (1-24, 26, 27), 195 (1-12, 14-37, 39-45), 196 (1-21, 23-29, 31-35), 197 (1-35, 37-39), 198, 228 (1-15, 17-26, 28-38), 267, 268 (1-25, 27-30), 269 (1-5, 7-23).	43196547	Образова ние части земельно го участка	Не относится к территории общего пользования	542	-	-
1.1	66:43:0000000:110/чзу1(1)	1-6	-/-	-/-	-/-	-/-	-/-	-/-	-/-	-/-	-/-	-/-	-/-	348.67	-/-	-/-
1.2	66:43:0000000:110/чзу1(2)	7-12	-/-	-/-	-/-	-/-	-/-	-/-	-/-	-/-	-/-	-/-	-/-	193.47	-/-	-/-
2	66:43:0701006:1015/чзу1	1-20	ЕЗП 66:43:0701006:1015	под объектами компрессорная	под объектами компрессорная	3	3	Федеральная собственность	Российска я	обл. Свердловская, г. Ивдель,	249 845	Образова ние части	Не относится к территории	252	-	-

1	2	3	4	5	6	7	8	9	10	11	12	13	14	15	16	17
	(4 контура)			станция КС "Ивдельская" и сопутствующие объекты, МГ Игрим-Серов-Н.Тагил км 376-377 (цеха № 1-5)	станция КС "Ивдельская" и сопутствующие объекты, МГ Игрим-Серов-Н.Тагил км 376-377 (цеха № 1-5)			б/Аренда	Федерация/Публичное акционерное общество "Газпром" (Договор № АЗФ-109/0932 от 29.11.2007)	Ивдельский городской округ		земельного участка	общего пользования			
2.1	66:43:0701006:1015/чзу 1(1)	1-4	ЕЗП 66:43:0701006:1015 (66:43:0701006:1027)	-/-	-/-	-/-	-/-	-/-	-/-	-/-	-/-	-/-	-/-	21.21	-/-	-/-
2.2	66:43:0701006:1015/чзу 1(2)	5-8	ЕЗП 66:43:0701006:1015 (66:43:0701006:1083)	-/-	-/-	-/-	-/-	-/-	-/-	-/-	-/-	-/-	-/-	49.51	-/-	-/-
2.3	66:43:0701006:1015/чзу 1(3)	9-14	ЕЗП 66:43:0701006:1015 (66:43:0701006:1077)	-/-	-/-	-/-	-/-	-/-	-/-	-/-	-/-	-/-	-/-	122.68	-/-	-/-
2.4	66:43:0701006:1015/чзу 1(4)	15-20	ЕЗП 66:43:0701006:1015 (66:43:0701006:1017)	-/-	-/-	-/-	-/-	-/-	-/-	-/-	-/-	-/-	-/-	58.10	-/-	-/-
3	66:43:0701006:1189/чзу 1 (4 контура)	1-23	ЕЗП 66:43:0701006:1189	под объектами компрессорная станция КС "Ивдельская" вспомогательные сооружения МГ Игрим-Серов-Н.Тагил, км 376-377 (цеха № 1-5)	под объектами компрессорная станция КС "Ивдельская" вспомогательные сооружения МГ Игрим-Серов-Н.Тагил, км 376-377 (цеха № 1-5)	3	3	Федеральная собственность б/Аренда	Российская Федерация/ООО "Газпром трансгаз Югорск" (Договор № АЗФ-111/0932 от 29.11.2007)	обл. Свердловская, г. Ивдель, обл. Свердловская, Ивдельский городской округ	48 237	Образование части земельного участка	Не относится к территории общего пользования	<b>140</b>	-	-
3.1	66:43:0701006:1189/чзу 1(1)	1-8	ЕЗП 66:43:0701006:1189 (66:43:0701006:1279)	-/-	-/-	-/-	-/-	-/-	-/-	-/-	-/-	-/-	-/-	4.16	-/-	-/-
3.2	66:43:0701006:1189/чзу 1(2)	9-13	ЕЗП 66:43:0701006:1189 (66:43:0701006:1265)	-/-	-/-	-/-	-/-	-/-	-/-	-/-	-/-	-/-	-/-	91.94	-/-	-/-
3.3	66:43:0701006:1189/чзу 1(3)	14-18	-/-	-/-	-/-	-/-	-/-	-/-	-/-	-/-	-/-	-/-	-/-	41.94	-/-	-/-
3.4	66:43:0701006:1189/чзу 1(4)	19-23	ЕЗП 66:43:0701006:1189 (66:43:0701006:1221)	-/-	-/-	-/-	-/-	-/-	-/-	-/-	-/-	-/-	-/-	1.46	-/-	-/-
4	66:43:0000000:65/чзу1 (6 контуров)	1-54	66:43:0000000:65	Для целей ведения лесного хозяйства, в том числе: 1. Бурмантовское - 298157 га, кварталы № 1 - 315; 2. Вижайское - 34610 га, кварталы № 1 - 632; 3. Ивдельское - 64731.3501 га, кварталы № 1 - 73, 77 - 122, 125 - 138, 148 -	Для целей ведения лесного хозяйства, в том числе: 1. Бурмантовское - 298157 га, кварталы № 1 - 315; 2. Вижайское - 34610 га, кварталы № 1 - 632; 3.	1	1	Федеральная собственность	Российская Федерация	обл. Свердловская, г. Ивдель	14 294 352 537	Образование части земельного участка	Не относится к территории общего пользования	<b>5180</b>	-	Кабельная линия связи

1	2	3	4	5	6	7	8	9	10	11	12	13	14	15	16	17
				154,158 - 226, и части кварталов № 74, 75, 76, 123,124, 139, 140, 141,142, 143, 144, 145, 146, 147, 155, 156, 157; 4. Лаксийское - 64011 га, кварталы № 1 - 285; 5. Лангурское - 96278 га, кварталы № 1 - 283; 6. Митяевское - 202320 га, кварталы № 1 - 224; 7. Пристанское - 65180 га, кварталы № 1 - 258; 8. Северное - 174463 га, кварталы № 1 - 357; 9. Собянинское - 138922 га, кварталы № 1 - 245; 10. Тошемское - 143012га, кварталы № 1 - 224.	Ивдельское - 64731.3501 га, кварталы № 1 - 73, 77 - 122, 125 - 138, 148 -154,158 - 226, и части кварталов № 74, 75, 76, 123,124, 139, 140, 141,142, 143, 144, 145, 146, 147, 155, 156, 157; 4. Лаксийское - 64011 га, кварталы № 1 - 285; 5. Лангурское - 96278 га, кварталы № 1 - 283; 6. Митяевское - 202320 га, кварталы № 1 - 224; 7. Пристанское - 65180 га, кварталы № 1 - 258; 8. Северное - 174463 га, кварталы № 1 - 357; 9. Собянинское - 138922 га, кварталы № 1 - 245; 10. Тошемское - 143012га, кварталы № 1 - 224.											
4.1	66:43:0000000:65/чзу1(1)		-//-	-//-	-//-	-//-	-//-	-//-	-//-	-//-	-//-	-//-	-//-	245.50	-//-	
4.2	66:43:0000000:65/чзу1(2)	1-15	-//-	-//-	-//-	-//-	-//-	-//-	-//-	-//-	-//-	-//-	-//-	214.67	-//-	
4.3	66:43:0000000:65/чзу1(3)	16-23	-//-	-//-	-//-	-//-	-//-	-//-	-//-	-//-	-//-	-//-	-//-	219.25	-//-	
4.4	66:43:0000000:65/чзу1(4)	24-29	-//-	-//-	-//-	-//-	-//-	-//-	-//-	-//-	-//-	-//-	-//-	397.73	-//-	
4.5	66:43:0000000:65/чзу1(5)	30-37	-//-	-//-	-//-	-//-	-//-	-//-	-//-	-//-	-//-	-//-	-//-	1143.71	-//-	
4.6	66:43:0000000:65/чзу1(6)	38-54	-//-	-//-	-//-	-//-	-//-	-//-	-//-	-//-	-//-	-//-	-//-	2959.20	-//-	
5	66:43:0701006:ЗУ1	1-14	66:43:0701006	-	7.5 Трубопроводный транспорт*	3	3	Неразграниченная государственная собственность	Земли неразграниченной государственной собственности	РФ, Свердловская область, Ивдельский городской округ	-	Образование из земель, находящихся в государственной или муницип	Не относится к территории общего пользования	1052	-	-

1	2	3	4	5	6	7	8	9	10	11	12	13	14	15	16	17
												альной собствен ности				
														7166	-	
<b>Зона планируемого размещения временных зданий и сооружений</b>																
6	66:43:0000000:65/чзу2	1-8	66:43:0000000:65	<p>Для целей ведения лесного хозяйства, в том числе: 1. Бурмантовское - 298157 га, кварталы № 1 - 315; 2. Вижайское - 34610 га, кварталы № 1 - 632; 3. Ивдельское - 64731.3501 га, кварталы № 1 - 73, 77 - 122, 125 - 138, 148 - 154, 158 - 226, и части кварталов № 74, 75, 76, 123, 124, 139, 140, 141, 142, 143, 144, 145, 146, 147, 155, 156, 157; 4. Лаксийское - 64011 га, кварталы № 1 - 285; 5. Лангурское - 96278 га, кварталы № 1 - 283; 6. Митяевское - 202320 га, кварталы № 1 - 224; 7. Пристанское - 65180 га, кварталы № 1 - 258; 8. Северное - 174463 га, кварталы № 1 - 357; 9. Собянинское - 138922 га, кварталы № 1 - 245; 10. Тошемское - 143012 га, кварталы № 1 - 224.</p>	<p>Для целей ведения лесного хозяйства, в том числе: 1. Бурмантовское - 298157 га, кварталы № 1 - 315; 2. Вижайское - 34610 га, кварталы № 1 - 632; 3. Ивдельское - 64731.3501 га, кварталы № 1 - 73, 77 - 122, 125 - 138, 148 - 154, 158 - 226, и части кварталов № 74, 75, 76, 123, 124, 139, 140, 141, 142, 143, 144, 145, 146, 147, 155, 156, 157; 4. Лаксийское - 64011 га, кварталы № 1 - 285; 5. Лангурское - 96278 га, кварталы № 1 - 283; 6. Митяевское - 202320 га, кварталы № 1 - 224; 7. Пристанское - 65180 га, кварталы № 1 - 258; 8. Северное - 174463 га, кварталы № 1 - 357; 9. Собянинское - 138922 га, кварталы № 1 - 245; 10. Тошемское - 143012 га, кварталы № 1 - 224.</p>	1	1	Федеральная собственност ь	Российска я Федераци я	обл. Свердловская, г. Ивдель	14 294 352 537	Образова ние части земельно го участка	Не относится к территории общего пользования	87	-	Кабельная линия связи
7	66:43:0701006:1015/чзу 2	1-4	ЕЗП 66:43:0701006:1015 (66:43:0701006:1077)	под объектами компрессорная станция КС "Ивдельская" и сопутствующие	под объектами компрессорная станция КС "Ивдельская" и сопутствующие	3	3	Федеральная собственност ь/Аренда	Российска я Федераци я/Публичн ое	обл. Свердловская, г. Ивдель, Ивдельский городской округ	249 845	Образова ние части земельно го участка	Не относится к территории общего пользования	79	-	-

1	2	3	4	5	6	7	8	9	10	11	12	13	14	15	16	17
				объекты, МГ Игрим-Серов-Н.Тагил км 376-377 (цеха № 1-5)	объекты, МГ Игрим-Серов-Н.Тагил км 376-377 (цеха № 1-5)				акционерное общество "Газпром" (Договор № АЗФ-109/0932 от 29.11.2007)							
8	66:43:0701006:1189/чзу 2	1-4	ЕЗП 66:43:0701006:1189 (66:43:0701006:1245)	под объектами компрессорная станция КС "Ивдельская" вспомогательные сооружения МГ Игрим-Серов-Н.Тагил, км 376-377 (цеха № 1-5)	под объектами компрессорная станция КС "Ивдельская" вспомогательные сооружения МГ Игрим-Серов-Н.Тагил, км 376-377 (цеха № 1-5)	3	3	Федеральная собственность/Аренда	Российская Федерация/ООО "Газпром трансгаз Югорск" (Договор № АЗФ-111/0932 от 29.11.2007)	обл. Свердловская, г. Ивдель, обл. Свердловская, Ивдельский городской округ	48 237	Образование части земельного участка	Не относится к территории общего пользования	4	-	-
														<b>170</b>		
Площадь земельных участков, собственность на которые разграничена, кв.м														6 284		
Площадь земельных участков, относящихся к землям неразграниченной государственной собственности, кв.м														1 052		
Итого площадь земельных участков, необходимых для эксплуатации объекта, кв.м														-		
Итого площадь земельных участков, необходимых для строительства объекта, кв.м														7 336		
Итого площадь земельных участков, необходимых под площадку УРС 42а КС Ивдельская														<b>7 336</b>		
<b>Площадка ПРС 43а на км 1177</b>																
<b>Зона планируемого размещения линейных объектов</b>																
1	66:43:0701006:353/чзу1	1-21	66:43:0701006:353	под объектом радиорелейная станция на 1178 км МГ Уренгой-Центр II	под объектом радиорелейная станция на 1178 км МГ Уренгой-Центр II	3	3	Федеральная собственность/Аренда	Российская Федерация/Публичное акционерное общество "Газпром" (Договор № АЗФ-109/0932 от 29.11.2007)	обл. Свердловская, г. Ивдель, территория Ивдельского городского округа	7011	Образование части земельного участка	Не относится к территории общего пользования	940	-	-
2	66:43:0701006:2458/чзу 1	1-9	66:43:0701006:2458	производственная деятельность	производственная деятельность	3	3	Аренда	Публичное акционерное общество "Газпром" (Договор № АЗФ-109/0932 от 29.11.2007)	обл. Свердловская, г. Ивдель, территория Ивдельского городского округа	198	Образование части земельного участка	Не относится к территории общего пользования	173	-	-
3	66:43:0701006:3У2 (4 контура)	1-31	-	-	7.5 Трубопроводный транспорт*	3	3	Неразграниченная государственная	Земли неразграниченной	РФ, Свердловская область, Ивдельский	-	Образование из земель,	Не относится к территории общего	592	-	-

1	2	3	4	5	6	7	8	9	10	11	12	13	14	15	16	17
								ная собственност ь	государст венной собственн ости	городской округ		находящ ихся в государс твенной или муницип альной собствен ности	пользования			
3.1	66:43:0701006:3У2(1)	1-6	-//-	-//-	-//-	-//-	-//-	-//-	-//-	-//-	-//-	-//-	-//-	222.60	-	-
3.2	66:43:0701006:3У2(2)	7-23	-//-	-//-	-//-	-//-	-//-	-//-	-//-	-//-	-//-	-//-	-//-	250.59	-	-
3.3	66:43:0701006:3У2(3)	24-28	-//-	-//-	-//-	-//-	-//-	-//-	-//-	-//-	-//-	-//-	-//-	109.13	-	-
3.4	66:43:0701006:3У2(4)	29-31	-//-	-//-	-//-	-//-	-//-	-//-	-//-	-//-	-//-	-//-	-//-	9.54	-	-
4	66:43:0000000:66/чзу1	1-3	ЕЗП 66:43:0000000:66 (66:43:0701006:386)	под объекты системы электрохимической защиты ОАО "Газпром"	под объекты системы электрохимическ ой защиты ОАО "Газпром"	3	3	Федеральная собственност ь/ Аренда	Российска я Федераци я/Публичн ое акционерн ое общество "Газпром" (Договор №АЗФ- 109/0932 от 29.11.2007 )	обл. Свердловская, г. Ивдель	5 676	Образова ние части земельно го участка	Не относится к территории общего пользования	0.5	-	-
		Площадь земельных участков, собственность на которые разграничена, кв.м													1 114	
		Площадь земельных участков, относящихся к землям неразграниченной государственной собственности, кв.м													592	
		Итого площадь земельных участков, необходимых для эксплуатации объекта, кв.м													-	
		Итого площадь земельных участков, необходимых для строительства объекта, кв.м													1 706	
		Итого площадь земельных участков, необходимых под площадку ПРС 43а на км 1177													1 706	
<b>Площадка ПРС 44а на км 1200</b>																
<b>Зона планируемого размещения линейных объектов</b>																
1	66:43:0701006:2462/чзу 1	1-19	66:43:0701006:2462	трубопроводный транспорт	трубопроводный транспорт	3	3	Аренда	ПАО "Газпром" (Договор аренды находящег ося в государст венной собственн ости земельног о участка' №11 от 23.05.2017 )	Свердловская область, Ивдельский городской округ, в 5,4 км. по направлению на северо-запад от западной границы поселка Старая Сама	61 831	Образова ние части земельно го участка	Не относится к территории общего пользования		27 205	Площадка ПРС 44а на км 1200
2	66:43:0701006:3У3 (3 контура)	1-12	-	7.5 Трубопроводный транспорт*	-	3	3	Неразграниче нная государствен ная собственност ь	Земли неразгран иченной государст венной собственн ости	РФ, Свердловская область, Ивдельский городской округ	-	Образова ние из земель, находящ ихся в государс твенной или муницип альной собствен	Не относится к территории общего пользования		790	Площадка ПРС 44а на км 1200



1	2	3	4	5	6	7	8	9	10	11	12	13	14	15	16	17
2.1	66:43:0701006:3У3(1)	1-4	-//-	-//-	-//-	-//-	-//-	-//-	-//-	-//-	-//-	ности	-//-	-//-	74.03	-//-
2.2	66:43:0701006:3У3(2)	5-8	-//-	-//-	-//-	-//-	-//-	-//-	-//-	-//-	-//-	-//-	-//-	-//-	562.11	-//-
2.3	66:43:0701006:3У3(3)	9-12	-//-	-//-	-//-	-//-	-//-	-//-	-//-	-//-	-//-	-//-	-//-	-//-	153.59	-//-
3	66:43:0701006:2462/чзу 2	1-17	66:43:0701006:2462	трубопроводный транспорт	трубопроводный транспорт	3	3	Аренда	ПАО "Газпром" (Договор аренды находящегося в государственной собственности земельного участка' №11 от 23.05.2017 )	Свердловская область, Ивдельский городской округ, в 5,4 км. по направлению на северо-запад от западной границы поселка Старая Сама	61 831	Образование части земельного участка	Не относится к территории общего пользования		986	Подъездная автодорога к ПРС 44а
4	66:43:0000000:53/чзу1	1-6	ЕЗП 66:43:0000000:53 (66:43:0701006:71)	для эксплуатации объектов газопровода - отвода к дому линейного обходчика	для эксплуатации объектов газопровода - отвода к дому линейного обходчика	3	3	Федеральная собственность /Аренда	РФ/ООО "Газпром трансгаз Югорск" (договор № АЗФ/92/08 32 от 18.09.2007 )	обл. Свердловская, г. Ивдель, на территории МО город Ивдель на 1201 км газопровода Уренгой - Ужгород	1 421	Образование части земельного участка	Не относится к территории общего пользования		201	Подъездная автодорога к ПРС 44а
5	66:43:0701006:3У4 (3 контура)	1-16	-	7.5 Трубопроводный транспорт*	-	3	3	Неразграниченная государственная собственность	Земли неразграниченной государственной собственности	РФ, Свердловская область, Ивдельский городской округ	-	Образование из земель, находящихся в государственной или муниципальной собственности	Не относится к территории общего пользования		240	Подъездная автодорога к ПРС 44а
5.1	66:43:0701006:3У4(1)	1-4	-//-	-//-	-//-	-//-	-//-	-//-	-//-	-//-	-//-	-//-	-//-	-//-	40.04	-//-
5.2	66:43:0701006:3У4(2)	5-12	-//-	-//-	-//-	-//-	-//-	-//-	-//-	-//-	-//-	-//-	-//-	-//-	170.18	-//-
5.3	66:43:0701006:3У4(3)	13-16	-//-	-//-	-//-	-//-	-//-	-//-	-//-	-//-	-//-	-//-	-//-	-//-	29.82	-//-
6	66:43:0701006:2462/чзу 3 (11 контуров)	1-43	66:43:0701006:2462	трубопроводный транспорт	трубопроводный транспорт	3	3	Аренда	ПАО "Газпром" (Договор аренды находящегося в государственной собственности земельного участка' №11 от 23.05.2017 )	Свердловская область, Ивдельский городской округ, в 5,4 км. по направлению на северо-запад от западной границы поселка Старая Сама	61 831	Образование части земельного участка	Не относится к территории общего пользования		98	Опора ЛЭП
6.1	66:43:0701006:2462/чзу 3(1)	1-4	-//-	-//-	-//-	-//-	-//-	-//-	-//-	-//-	-//-	-//-	-//-	-//-	12.95	-//-



1	2	3	4	5	6	7	8	9	10	11	12	13	14	15	16	17
6.2	66:43:0701006:2462/чзу 3(2)	5-8	-//-	-//-	-//-	-//-	-//-	-//-	-//-	-//-	-//-	-//-	-//-		3.99	-//-
6.3	66:43:0701006:2462/чзу 3(3)	9-11	-//-	-//-	-//-	-//-	-//-	-//-	-//-	-//-	-//-	-//-	-//-		31.25	-//-
6.4	66:43:0701006:2462/чзу 3(4)	12-15	-//-	-//-	-//-	-//-	-//-	-//-	-//-	-//-	-//-	-//-	-//-		3.99	-//-
6.5	66:43:0701006:2462/чзу 3(5)	16-19	-//-	-//-	-//-	-//-	-//-	-//-	-//-	-//-	-//-	-//-	-//-		3.98	-//-
6.6	66:43:0701006:2462/чзу 3(6)	20-23	-//-	-//-	-//-	-//-	-//-	-//-	-//-	-//-	-//-	-//-	-//-		3.99	-//-
6.7	66:43:0701006:2462/чзу 3(7)	24-27	-//-	-//-	-//-	-//-	-//-	-//-	-//-	-//-	-//-	-//-	-//-		3.99	-//-
6.8	66:43:0701006:2462/чзу 3(8)	28-31	-//-	-//-	-//-	-//-	-//-	-//-	-//-	-//-	-//-	-//-	-//-		4.00	-//-
6.9	66:43:0701006:2462/чзу 3(9)	32-35	-//-	-//-	-//-	-//-	-//-	-//-	-//-	-//-	-//-	-//-	-//-		12.97	-//-
6.10	66:43:0701006:2462/чзу 3(10)	36-39	-//-	-//-	-//-	-//-	-//-	-//-	-//-	-//-	-//-	-//-	-//-		12.96	-//-
6.11	66:43:0701006:2462/чзу 3(11)	40-43	-//-	-//-	-//-	-//-	-//-	-//-	-//-	-//-	-//-	-//-	-//-		3.97	-//-
7	66:60:0000000:159/чзу1 (2 контура)	1-8	ЕЗП 66:60:0000000:159	для ведения лесного хозяйства	для ведения лесного хозяйства	1	1	Федеральная собственность	Российская Федерация	обл. Свердловская, МО г. Североуральск, Сосьвинское лесничество, Всеволодское лесничество, Черемуховское лесничество, Кальинское лесничество, Баяновское лесничество, Березовское лесничество, Петропавловское лесничество	2 513 651 466	Образование части земельного участка	Не относится к территории общего пользования		17	Опора ЛЭП
7.1	66:60:0000000:159/чзу1(1)	1-4	-//-	-//-	-//-	-//-	-//-	-//-	-//-	-//-	-//-	-//-	-//-		4.00	-//-
7.2	66:60:0000000:159/чзу1(2)	5-8	-//-	-//-	-//-	-//-	-//-	-//-	-//-	-//-	-//-	-//-	-//-		12.97	-//-
8	66:43:0701006:2462/чзу 4	1-4	66:43:0701006:2462	трубопроводный транспорт	трубопроводный транспорт	3	3	Аренда	ПАО "Газпром" ('Договор аренды находящегося в государственной собственности земельного участка' №11 от 23.05.2017)	Свердловская область, Ивдельский городской округ, в 5,4 км. по направлению на северо-запад от западной границы поселка Старая Сама	61 831	Образование части земельного участка	Не относится к территории общего пользования		9	Свеча продувочная
9	66:43:0701006:2462/чзу 5	1-4	66:43:0701006:2462	трубопроводный транспорт	трубопроводный транспорт	3	3	Аренда	ПАО "Газпром" ('Договор аренды находящегося в государственной собственности земельного участка' №11 от 23.05.2017)	Свердловская область, Ивдельский городской округ, в 5,4 км. по направлению на северо-запад от западной границы поселка Старая Сама	61 831	Образование части земельного участка	Не относится к территории общего пользования		9	Молниеприемник

1	2	3	4	5	6	7	8	9	10	11	12	13	14	15	16	17
									ося в государственной собственности земельного участка' №11 от 23.05.2017 )	направлению на северо-запад от западной границы поселка Старая Сама						
10	66:43:0701006:3У5 (3 контура)	1-15	-	7.5 Трубопроводный транспорт*	-	3	3	Неразграниченная государственная собственность	Земли неразграниченной государственной собственности	РФ, Свердловская область, Ивдельский городской округ	-	Образование из земель, находящихся в государственной или муниципальной собственности	Не относится к территории общего пользования		265	Подъездная автодорога к мини АГРС
10.1	66:43:0701006:3У5(1)	1-5	-/-	-/-	-/-	-/-	-/-	-/-	-/-	-/-	-/-	-/-	-/-		42.09	-/-
10.2	66:43:0701006:3У5(2)	6-9	-/-	-/-	-/-	-/-	-/-	-/-	-/-	-/-	-/-	-/-	-/-		8.72	-/-
10.3	66:43:0701006:3У5(3)	10-15	-/-	-/-	-/-	-/-	-/-	-/-	-/-	-/-	-/-	-/-	-/-		214.30	-/-
11	66:43:0701006:2462/чзу 6	1-23	66:43:0701006:2462	трубопроводный транспорт	трубопроводный транспорт	3	3	Аренда	ПАО "Газпром" (Договор аренды находящегося в государственной собственности земельного участка' №11 от 23.05.2017 )	Свердловская область, Ивдельский городской округ, в 5,4 км. по направлению на северо-запад от западной границы поселка Старая Сама	61 831	Образование части земельного участка	Не относится к территории общего пользования		2 073	Подъездная автодорога к мини АГРС
12	66:43:0701006:3У6	1-4	-	7.5 Трубопроводный транспорт*	-	3	3	Неразграниченная государственная собственность	Земли неразграниченной государственной собственности	РФ, Свердловская область, Ивдельский городской округ	-	Образование из земель, находящихся в государственной или муниципальной собственности	Не относится к территории общего пользования		7	Площадка мини АГРС
13	66:43:0701006:2462/чзу 7	1-8	66:43:0701006:2462	трубопроводный транспорт	трубопроводный транспорт	3	3	Аренда	ПАО "Газпром" (Договор аренды находящегося в государственной собственности земельного участка' №11 от 23.05.2017 )	Свердловская область, Ивдельский городской округ, в 5,4 км. по направлению на северо-запад от западной границы поселка Старая Сама	61 831	Образование части земельного участка	Не относится к территории общего пользования		528	Площадка мини АГРС

1	2	3	4	5	6	7	8	9	10	11	12	13	14	15	16	17
									ости земельного участка' №11 от 23.05.2017 )	Сама						
14	66:43:0701006:2462/чзу 8 (3 контура)	1-191	66:43:0701006:2462	трубопроводный транспорт	трубопроводный транспорт	3	3	Аренда	ПАО "Газпром" (Договор аренды находящегося в государственной собственности ости земельного участка' №11 от 23.05.2017 )	Свердловская область, Ивдельский городской округ, в 5,4 км. по направлению на северо-запад от западной границы поселка Старая Сама	61 831	Образование части земельного участка	Не относится к территории общего пользования	23 694		
14.1	66:43:0701006:2462/чзу 8(1)	1-6	-//-	-//-	-//-	-//-	-//-	-//-	-//-	-//-	-//-	-//-	-//-	185.49		-//-
14.2	66:43:0701006:2462/чзу 8(2)	7-85	-//-	-//-	-//-	-//-	-//-	-//-	-//-	-//-	-//-	-//-	-//-	6 686.53		-//-
14.3	66:43:0701006:2462/чзу 8(3)	86-191	-//-	-//-	-//-	-//-	-//-	-//-	-//-	-//-	-//-	-//-	-//-	16 821.80		-//-
15	66:43:0701006:3У7 (17 контуров)		-	7.5 Трубопроводный транспорт*	-	3	3	Неразграниченная государственная собственность	Земли неразграниченной государственной собственности	РФ, Свердловская область, Ивдельский городской округ	-	Образование из земель, находящихся в государственной или муниципальной собственности	Не относится к территории общего пользования	3 861		
15.1	66:43:0701006:3У7(1)	1-4	-//-	-//-	-//-	-//-	-//-	-//-	-//-	-//-	-//-	-//-	-//-	50.93		
15.2	66:43:0701006:3У7(2)	5-10	-//-	-//-	-//-	-//-	-//-	-//-	-//-	-//-	-//-	-//-	-//-	183.37		
15.3	66:43:0701006:3У7(3)	11-15	-//-	-//-	-//-	-//-	-//-	-//-	-//-	-//-	-//-	-//-	-//-	27.54		
15.4	66:43:0701006:3У7(4)	16-22	-//-	-//-	-//-	-//-	-//-	-//-	-//-	-//-	-//-	-//-	-//-	373.81		
15.5	66:43:0701006:3У7(5)	23-28	-//-	-//-	-//-	-//-	-//-	-//-	-//-	-//-	-//-	-//-	-//-	128.75		
15.6	66:43:0701006:3У7(6)	29-32	-//-	-//-	-//-	-//-	-//-	-//-	-//-	-//-	-//-	-//-	-//-	62.62		
15.7	66:43:0701006:3У7(7)	33-43	-//-	-//-	-//-	-//-	-//-	-//-	-//-	-//-	-//-	-//-	-//-	168.85		
15.8	66:43:0701006:3У7(8)	44-47	-//-	-//-	-//-	-//-	-//-	-//-	-//-	-//-	-//-	-//-	-//-	37.22		
15.9	66:43:0701006:3У7(9)	48-62	-//-	-//-	-//-	-//-	-//-	-//-	-//-	-//-	-//-	-//-	-//-	942.04		
15.10	66:43:0701006:3У7(10)	63-75	-//-	-//-	-//-	-//-	-//-	-//-	-//-	-//-	-//-	-//-	-//-	489.53		
15.11	66:43:0701006:3У7(11)	76-83	-//-	-//-	-//-	-//-	-//-	-//-	-//-	-//-	-//-	-//-	-//-	610.44		
15.12	66:43:0701006:3У7(12)	84-90	-//-	-//-	-//-	-//-	-//-	-//-	-//-	-//-	-//-	-//-	-//-	336.73		
15.13	66:43:0701006:3У7(13)	91-94	-//-	-//-	-//-	-//-	-//-	-//-	-//-	-//-	-//-	-//-	-//-	122.48		
15.14	66:43:0701006:3У7(14)	95-97	-//-	-//-	-//-	-//-	-//-	-//-	-//-	-//-	-//-	-//-	-//-	0.64		
15.15	66:43:0701006:3У7(15)	98-101	-//-	-//-	-//-	-//-	-//-	-//-	-//-	-//-	-//-	-//-	-//-	181.28		
15.1	66:43:0701006:3У7(16)	102-	-//-	-//-	-//-	-//-	-//-	-//-	-//-	-//-	-//-	-//-	-//-	113.26		

1	2	3	4	5	6	7	8	9	10	11	12	13	14	15	16	17
6		105														
15.1 7	66:43:0701006:3У7(17)	106-109	-//-	-//-	-//-	-//-	-//-	-//-	-//-	-//-	-//-	-//-	-//-	31.73		
16	66:43:0000000:55/чзу1 (5 контуров)	1-39	ЕЗП 66:43:0000000:55 (66:43:0701006:134, 66:43:0701006:135, 66:43:0701006:160, 66:43:0701006:162, 66:43:0701006:117)	для эксплуатации объектов линейной части магистральных газопроводов	для эксплуатации объектов линейной части магистральных газопроводов	3	3	Федеральная собственност ь/Аренда	РФ/ПАО "Газпром" (договор № АЗФ- 84/0832 от 18.09.2007 )	бл. Свердловская, г. Ивдель, территория МО "город Ивдель", на 1190 км МГ "Уренгой - Центр - 1", 424 км МГ "Игрим - Серов"	4 639	Образова ние части земельно го участка	Не относится к территории общего пользования	20		
16.1	66:43:0000000:55/чзу1(1 )	1-8		-//-	-//-	-//-	-//-	-//-	-//-	-//-	-//-	-//-	-//-	4.13		
16.2	66:43:0000000:55/чзу1(2 )	9-16		-//-	-//-	-//-	-//-	-//-	-//-	-//-	-//-	-//-	-//-	4.14		
16.3	66:43:0000000:55/чзу1(3 )	17-24		-//-	-//-	-//-	-//-	-//-	-//-	-//-	-//-	-//-	-//-	4.13		
16.4	66:43:0000000:55/чзу1(4 )	25-32		-//-	-//-	-//-	-//-	-//-	-//-	-//-	-//-	-//-	-//-	4.14		
16.5	66:43:0000000:55/чзу1(5 )	33-39		-//-	-//-	-//-	-//-	-//-	-//-	-//-	-//-	-//-	-//-	3.13		
17	66:43:0000000:53/чзу2	1-11	ЕЗП 66:43:0000000:53 (66:43:0701006:71)	для эксплуатации объектов газопровода - отвода к дому линейного обходчика	для эксплуатации объектов газопровода - отвода к дому линейного обходчика	3	3	Федеральная собственност ь/Аренда	РФ/ООО "Газпром трансгаз Югорск" (договор № АЗФ/92/08 32 от 18.09.2007 )	обл. Свердловская, г. Ивдель, на территории МО город Ивдель на 1201 км газопровода Уренгой - Ужгород	1 421	Образова ние части земельно го участка	Не относится к территории общего пользования	234		
18	66:43:0000000:54/чзу1 (2 контура)	1-9	ЕЗП 66:43:0000000:54 (66:43:0701006:326, 66:43:0701006:334)	для эксплуатации объектов электрохимической защиты магистральных газопроводов	для эксплуатации объектов электрохимическ ой защиты магистральных газопроводов	3	3	Федеральная собственност ь/Аренда	РФ/ПАО "Газпром" (договор № АЗФ- 84/0832 от 18.09.2007 )	бл. Свердловская, г. Ивдель, территория МО Город Ивдель на 1190 - 1193 км МГ "Уренгой - Центр - 1, 418.0 - 435.3 км МГ "Игрим - Серов"	1 000	Образова ние части земельно го участка	Не относится к территории общего пользования	65		
18.1	66:43:0000000:54/чзу1(1 )	1-4		-//-	-//-	-//-	-//-	-//-	-//-	-//-	-//-	-//-	-//-	18.38		
18.2	66:43:0000000:54/чзу1(2 )	5-9		-//-	-//-	-//-	-//-	-//-	-//-	-//-	-//-	-//-	-//-	46.29		
19	66:60:0000000:159/чзу2	1-15	ЕЗП 66:60:0000000:159	для ведения лесного хозяйства	для ведения лесного хозяйства	1	1	Федеральная собственност ь	Российска я Федераци я	обл. Свердловская, МО г. Североуральск, Сосьвинское лесничество, Всеволодское лесничество, Черемуховское лесничество, Кальинское лесничество, Баяновское лесничество, Березовское лесничество, Петропавловское лесничество	2 513 651 466	Образова ние части земельно го участка	Не относится к территории общего пользования	571		
														28 445	32 428	

Зона планируемого размещения временных зданий и сооружений

1	2	3	4	5	6	7	8	9	10	11	12	13	14	15	16	17
20	66:43:0701006:2462/чзу 9 (11 контуров)	1-82	66:43:0701006:2462	трубопроводный транспорт	трубопроводный транспорт	3	3	Аренда	ПАО "Газпром" (Договор аренды находящег ося в государст венной собственн ости земельног о участка' №11 от 23.05.2017 )	Свердловская область, Ивдельский городской округ, в 5,4 км. по направлению на северо-запад от западной границы поселка Старая Сама	61 831	Образова ние части земельно го участка	Не относится к территории общего пользования	1 310		
20.1	66:43:0701006:2462/чзу 9(1)	1-6	-//-	-//-	-//-	-//-	-//-	-//-	-//-	-//-	-//-	-//-	-//-	38.83		
20.2	66:43:0701006:2462/чзу 9(2)	7-10	-//-	-//-	-//-	-//-	-//-	-//-	-//-	-//-	-//-	-//-	-//-	930.27		
20.3	66:43:0701006:2462/чзу 9(3)	11-18	-//-	-//-	-//-	-//-	-//-	-//-	-//-	-//-	-//-	-//-	-//-	19.68		
20.4	66:43:0701006:2462/чзу 9(4)	19-26	-//-	-//-	-//-	-//-	-//-	-//-	-//-	-//-	-//-	-//-	-//-	62.50		
20.5	66:43:0701006:2462/чзу 9(5)	27-35	-//-	-//-	-//-	-//-	-//-	-//-	-//-	-//-	-//-	-//-	-//-	3.20		
20.6	66:43:0701006:2462/чзу 9(6)	45-54	-//-	-//-	-//-	-//-	-//-	-//-	-//-	-//-	-//-	-//-	-//-	81.10		
20.7	66:43:0701006:2462/чзу 9(7)	55-57	-//-	-//-	-//-	-//-	-//-	-//-	-//-	-//-	-//-	-//-	-//-	1.26		
20.8	66:43:0701006:2462/чзу 9(8)	58-65	-//-	-//-	-//-	-//-	-//-	-//-	-//-	-//-	-//-	-//-	-//-	23.58		
20.9	66:43:0701006:2462/чзу 9(9)	66-72	-//-	-//-	-//-	-//-	-//-	-//-	-//-	-//-	-//-	-//-	-//-	59.76		
20.10	66:43:0701006:2462/чзу 9(10)	73-76	-//-	-//-	-//-	-//-	-//-	-//-	-//-	-//-	-//-	-//-	-//-	20.51		
20.11	66:43:0701006:2462/чзу 9(11)	77-82	-//-	-//-	-//-	-//-	-//-	-//-	-//-	-//-	-//-	-//-	-//-	69.59		
21	66:43:0000000:55/чзу2 (3 контура)	1-24	ЕЗП 66:43:0000000:55 (66:43:0701006:115, 66:43:0701006:116, 66:43:0701006:114)	для эксплуатации объектов линейной части магистральных газопроводов	для эксплуатации объектов линейной части магистральных газопроводов	3	3	Федеральная собственност ь/Аренда	РФ/ПАО "Газпром" (договор № АЗФ- 84/0832 от 18.09.2007 )	обл. Свердловская, г. Ивдель, территория МО "город Ивдель", на 1190 км МГ "Уренгой - Центр - 1", 424 км МГ "Игрим - Серов"	4 639	Образова ние части земельно го участка	Не относится к территории общего пользования	12		
21.1	66:43:0000000:55/чзу2(1 )	1-8		-//-	-//-	-//-	-//-	-//-	-//-	-//-	-//-	-//-	-//-	4.16		
21.2	66:43:0000000:55/чзу2(2 )	9-16		-//-	-//-	-//-	-//-	-//-	-//-	-//-	-//-	-//-	-//-	4.16		
21.3	66:43:0000000:55/чзу2(3 )	17-24		-//-	-//-	-//-	-//-	-//-	-//-	-//-	-//-	-//-	-//-	4.16		
22	66:43:0701006:3У8 (17 контуров)	1-52	-	7.5 Трубопроводный транспорт*	-	3	3	Неразграниче нная государствен ная собственност ь	Земли незграни ченной государст венной собственн ости	РФ, Свердловская область, Ивдельский городской округ	-	Образова ние из земель, находящ ихся в государс твенной или муницип альной	Не относится к территории общего пользования	270		

1	2	3	4	5	6	7	8	9	10	11	12	13	14	15	16	17
												собствен ности				
22.1	66:43:0701006:3У8(1)	1-4	-//-	-//-	-//-	-//-	-//-	-//-	-//-	-//-	-//-	-//-	-//-	18.64		
22.2	66:43:0701006:3У8(2)	5-15	-//-	-//-	-//-	-//-	-//-	-//-	-//-	-//-	-//-	-//-	-//-	62.07		
22.3	66:43:0701006:3У8(3)	16-19	-//-	-//-	-//-	-//-	-//-	-//-	-//-	-//-	-//-	-//-	-//-	4.56		
22.4	66:43:0701006:3У8(4)	20-28	-//-	-//-	-//-	-//-	-//-	-//-	-//-	-//-	-//-	-//-	-//-	59.58		
22.5	66:43:0701006:3У8(5)	29-32	-//-	-//-	-//-	-//-	-//-	-//-	-//-	-//-	-//-	-//-	-//-	1.93		
22.6	66:43:0701006:3У8(6)	33-38	-//-	-//-	-//-	-//-	-//-	-//-	-//-	-//-	-//-	-//-	-//-	60.91		
22.7	66:43:0701006:3У8(7)	39-42	-//-	-//-	-//-	-//-	-//-	-//-	-//-	-//-	-//-	-//-	-//-	2.95		
22.8	66:43:0701006:3У8(8)	43-48	-//-	-//-	-//-	-//-	-//-	-//-	-//-	-//-	-//-	-//-	-//-	54.23		
22.9	66:43:0701006:3У8(9)	49-52	-//-	-//-	-//-	-//-	-//-	-//-	-//-	-//-	-//-	-//-	-//-	5.06		
23	66:60:0000000:159/чзу3 (2 контура)	1-11	ЕЗП 66:60:0000000:159	для ведения лесного хозяйства	для ведения лесного хозяйства	1	1	Федеральная собственност ь	Российска я Федераци я	обл. Свердловская, МО г. Североуральск, Сосьвинское лесничество, Всеволодское лесничество, Черемуховское лесничество, Кальинское лесничество, Баяновское лесничество, Березовское лесничество, Петропавловское лесничество	2 513 651 466	Образова ние части земельно го участка	Не относится к территории общего пользования	138		
23.1	66:60:0000000:159/чзу3(1)	1-7	-//-	-//-	-//-	-//-	-//-	-//-	-//-	-//-	-//-	-//-	-//-	63.74		
23.2	66:60:0000000:159/чзу3(2)	8-11	-//-	-//-	-//-	-//-	-//-	-//-	-//-	-//-	-//-	-//-	-//-	74.73		
24	66:60:0000000:160/чзу1	1-3	ЕЗП 66:60:0000000:160 (66:60:0101008:368)	под опоры железобетонные ВЛ- 10 кВ, ВЛ 96, под глубинные анодные заземлители, под контрольно- измерительные пункты, под установки катодной защиты, под комплектные трансформаторные подстанции, под кабельные ящики	под опоры железобетонные ВЛ-10 кВ, ВЛ 96, под глубинные анодные заземлители, под контрольно- измерительные пункты, под установки катодной защиты, под комплектные трансформаторн ые подстанции, под кабельные ящики	3	3	Федеральная собственност ь/Аренда	РФ/ПАО "Газпром" (договор № АЗФ- 84/0832 от 18.09.2007 )	обл. Свердловская, р-н Североуральский, в кв. 65,99,153,203 Кальинского л-ва , в кв. 28,55,79,104,131,156 ,176,200 Петропавловского л-ва	2 650	Образова ние части земельно го участка	Не относится к территории общего пользования	11		
														1 741		
<b>Зона планируемого размещения линейных объектов, подлежащих переносу (переустройству) из зон планируемого размещения линейных объектов</b>																
25	66:60:0000000:159/чзу4	1-23	ЕЗП 66:60:0000000:159	для ведения лесного хозяйства	для ведения лесного хозяйства	1	1	Федеральная собственност ь	Российска я Федераци я	обл. Свердловская, МО г. Североуральск, Сосьвинское лесничество, Всеволодское лесничество, Черемуховское лесничество,	2 513 651 466	Образова ние части земельно го участка	Не относится к территории общего пользования	770		



1	2	3	4	5	6	7	8	9	10	11	12	13	14	15	16	17
										Кальнинское лесничество, Баяновское лесничество, Березовское лесничество, Петропавловское лесничество						
26	66:60:0000000:160/чзу2 (2 контура)	1-10	ЕЗП 66:60:0000000:160 (66:60:0101008:368)	под опоры железобетонные ВЛ-10 кВ, ВЛ 96, под глубинные анодные заземлители, под контрольно-измерительные пункты, под установки катодной защиты, под комплектные трансформаторные подстанции, под кабельные ящики	под опоры железобетонные ВЛ-10 кВ, ВЛ 96, под глубинные анодные заземлители, под контрольно-измерительные пункты, под установки катодной защиты, под комплектные трансформаторные подстанции, под кабельные ящики	3	3	Федеральная собственность/Аренда	РФ/ПАО "Газпром" (договор № АЗФ-84/0832 от 18.09.2007 )	обл. Свердловская, р-н Североуральский, в кв. 65,99,153,203 Кальнинского л-ва, в кв. 28,55,79,104,131,156,176,200 Петропавловского л-ва	2 650	Образование части земельного участка	Не относится к территории общего пользования	19		
26.1	66:60:0000000:160/чзу2(1)	1-4	-//-	-//-	-//-	-//-	-//-	-//-	-//-	-//-	-//-	-//-	-//-	10.19		
26.2	66:60:0000000:160/чзу2(2)	5-10	-//-	-//-	-//-	-//-	-//-	-//-	-//-	-//-	-//-	-//-	-//-	9.30		
														<b>789</b>		
																Площадь земельных участков, собственность на которые разграничена, кв.м
																<b>57 970</b>
																Площадь земельных участков, относящихся к землям неразграниченной государственной собственности, кв.м
																<b>5 433</b>
																Итого площадь земельных участков, необходимых для эксплуатации объекта, кв.м
																<b>32 428</b>
																Итого площадь земельных участков, необходимых для строительства объекта, кв.м
																<b>30 975</b>
																Итого площадь земельных участков, необходимых под площадку ПРС 44а на км 1200
																<b>63 403</b>
<b>Площадка УРС 45а КС Краснотурьинская</b>																
<b>Зона планируемого размещения линейных объектов</b>																
1	66:39:0000000:4/чзу1 (10 контуров)		ЕЗП 66:39:0000000:4 (66:39:0102001:811)	для ведения лесного хозяйства	для ведения лесного хозяйства	1	1	Федеральная собственность/Аренда	Российская Федерация/Публичное акционерное общество "Газпром" (договор № 27/16-з от 04.04.2016 )	обл. Свердловская, г. Волчанск, границы земель Карпинского лесхоза	398 468 134	Образование части земельного участка	Не относится к территории общего пользования		113	Опора ЛЭП
1.1	66:39:0000000:4/чзу1(1)	1-4	-//-	-//-	-//-	-//-	-//-	-//-	-//-	-//-	-//-	-//-	-//-	13.01		-//-
1.2	66:39:0000000:4/чзу1(2)	5-8	-//-	-//-	-//-	-//-	-//-	-//-	-//-	-//-	-//-	-//-	-//-	4.00		-//-
1.3	66:39:0000000:4/чзу1(3)	9-11	-//-	-//-	-//-	-//-	-//-	-//-	-//-	-//-	-//-	-//-	-//-	31.27		-//-
1.4	66:39:0000000:4/чзу1(4)	12-15	-//-	-//-	-//-	-//-	-//-	-//-	-//-	-//-	-//-	-//-	-//-	4.01		-//-
1.5	66:39:0000000:4/чзу1(5)	16-19	-//-	-//-	-//-	-//-	-//-	-//-	-//-	-//-	-//-	-//-	-//-	3.99		-//-
1.6	66:39:0000000:4/чзу1(6)	20-23	-//-	-//-	-//-	-//-	-//-	-//-	-//-	-//-	-//-	-//-	-//-	4.00		-//-
1.7	66:39:0000000:4/чзу1(7)	24-26	-//-	-//-	-//-	-//-	-//-	-//-	-//-	-//-	-//-	-//-	-//-	31.27		-//-
1.8	66:39:0000000:4/чзу1(8)	27-30	-//-	-//-	-//-	-//-	-//-	-//-	-//-	-//-	-//-	-//-	-//-	4.00		-//-
1.9	66:39:0000000:4/чзу1(9)	31-34	-//-	-//-	-//-	-//-	-//-	-//-	-//-	-//-	-//-	-//-	-//-	3.99		-//-

1	2	3	4	5	6	7	8	9	10	11	12	13	14	15	16	17
1.10	66:39:0000000:4/чзу1(10)	35-38	-//-	-//-	-//-	-//-	-//-	-//-	-//-	-//-	-//-	-//-	-//-		13.01	-//-
2	66:39:0000000:4/чзу2	1-21	ЕЗП 66:39:0000000:4 (66:39:0102001:811)	для ведения лесного хозяйства	для ведения лесного хозяйства	1	1	Федеральная собственность/Аренда	Российская Федерация/Публичное акционерное общество "Газпром" (договор № 27/16-з от 04.04.2016)	обл. Свердловская, г. Волчанск, границы земель Карпинского лесхоза	398 468 134	Образование части земельного участка	Не относится к территории общего пользования		8 324	Площадка УРС 45а КС Краснотурьинская
3	66:39:0000000:4/чзу3	1-14	ЕЗП 66:39:0000000:4 (66:39:0102001:811)	для ведения лесного хозяйства	для ведения лесного хозяйства	1	1	Федеральная собственность/Аренда	Российская Федерация/Публичное акционерное общество "Газпром" (договор № 27/16-з от 04.04.2016)	обл. Свердловская, г. Волчанск, границы земель Карпинского лесхоза	398 468 134	Образование части земельного участка	Не относится к территории общего пользования		1 324	Подъездная дорога к площадке УРС 45а КС Краснотурьинская
4	66:39:0000000:4/чзу4 (6 контуров)	1-24	ЕЗП 66:39:0000000:4 (66:39:0102001:811)	для ведения лесного хозяйства	для ведения лесного хозяйства	1	1	Федеральная собственность/Аренда	Российская Федерация/Публичное акционерное общество "Газпром" (договор № 27/16-з от 04.04.2016)	обл. Свердловская, г. Волчанск, границы земель Карпинского лесхоза	398 468 134	Образование части земельного участка	Не относится к территории общего пользования		54	Контрольно-измерительный пункт
4.1	66:39:0000000:4/чзу4(1)	1-4	-//-	-//-	-//-	-//-	-//-	-//-	-//-	-//-	-//-	-//-	-//-		9.01	-//-
4.2	66:39:0000000:4/чзу4(2)	5-8	-//-	-//-	-//-	-//-	-//-	-//-	-//-	-//-	-//-	-//-	-//-		8.97	-//-
4.3	66:39:0000000:4/чзу4(3)	9-12	-//-	-//-	-//-	-//-	-//-	-//-	-//-	-//-	-//-	-//-	-//-		9.00	-//-
4.4	66:39:0000000:4/чзу4(4)	13-16	-//-	-//-	-//-	-//-	-//-	-//-	-//-	-//-	-//-	-//-	-//-		8.99	-//-
4.5	66:39:0000000:4/чзу4(5)	17-20	-//-	-//-	-//-	-//-	-//-	-//-	-//-	-//-	-//-	-//-	-//-		8.98	-//-
4.6	66:39:0000000:4/чзу4(6)	21-24	-//-	-//-	-//-	-//-	-//-	-//-	-//-	-//-	-//-	-//-	-//-		8.98	-//-
5	66:39:0000000:4/чзу5 (4 контура)	1-109	ЕЗП 66:39:0000000:4 (66:39:0102001:811)	для ведения лесного хозяйства	для ведения лесного хозяйства	1	1	Федеральная собственность/Аренда	Российская Федерация/ПАО "Газпром" (договор № 27/16-з от 04.04.2016)	обл. Свердловская, г. Волчанск, границы земель Карпинского лесхоза	398 468 134	Образование части земельного участка	Не относится к территории общего пользования	11 683		
5.1	66:39:0000000:4/чзу5(1)	1-23	-//-	-//-	-//-	-//-	-//-	-//-	-//-	-//-	-//-	-//-	-//-	3 193.49		



1	2	3	4	5	6	7	8	9	10	11	12	13	14	15	16	17
5.2	66:39:0000000:4/чзу5(2)	24-73	-//-	-//-	-//-	-//-	-//-	-//-	-//-	-//-	-//-	-//-	-//-	6 043.73		
5.3	66:39:0000000:4/чзу5(3)	74-89	-//-	-//-	-//-	-//-	-//-	-//-	-//-	-//-	-//-	-//-	-//-	1 231.06		
5.4	66:39:0000000:4/чзу5(4)	90-109	-//-	-//-	-//-	-//-	-//-	-//-	-//-	-//-	-//-	-//-	-//-	1 214.25		
6	66:39:0102002:10/чзу1 (2 контура)	1-15	66:39:0102002:10	трубопроводный транспорт	трубопроводный транспорт	2	2	Аренда	ПАО "Газпром" ('Договор аренды земельного участка' №18 от 27.10.2015 )	Свердловская область, город Волчанск, деревня Макарьевка, улица Кедровая, 4	1 144	Образование части земельного участка	Не относится к территории общего пользования	926		
6.1	66:39:0102002:10/чзу1(1)	1-4	-//-	-//-	-//-	-//-	-//-	-//-	-//-	-//-	-//-	-//-	-//-	648.72		
6.2	66:39:0102002:10/чзу1(2)	5-15	-//-	-//-	-//-	-//-	-//-	-//-	-//-	-//-	-//-	-//-	-//-	277.35		
7	66:39:0102002:3У1 (2 контура)	1-17	-	-	7.5 Трубопроводный транспорт*	2	2	Неразграниченная государственная собственность	Земли неразграниченной государственной собственности	РФ, Свердловская область, Волчанский городской округ	-	Образование из земель, находящихся в государственной или муниципальной собственности	Не относится к территории общего пользования	647		
7.1	66:39:0102002:3У1(1)	1-4	-//-	-//-	-//-	-//-	-//-	-//-	-//-	-//-	-//-	-//-	-//-	369.66		
7.2	66:39:0102002:3У1(2)	1-17	-//-	-//-	-//-	-//-	-//-	-//-	-//-	-//-	-//-	-//-	-//-	277.07		
														<b>13 256</b>	<b>9 815</b>	
<b>Зона планируемого размещения временных зданий и сооружений</b>																
8	66:39:0000000:4/чзуб (17 контуров)	1-81	ЕЗП 66:39:0000000:4 (66:39:0102001:811)	для ведения лесного хозяйства	для ведения лесного хозяйства	1	1	Федеральная собственность/Аренда	Российская Федерация/Публичное акционерное общество "Газпром" (договор № 27/16-з от 04.04.2016 )	обл. Свердловская, г. Волчанск, границы земель Карпинского лесхоза	398 468 134	Образование части земельного участка	Не относится к территории общего пользования	2 599		
8.1	66:39:0000000:4/чзуб(1)	1-3	-//-	-//-	-//-	-//-	-//-	-//-	-//-	-//-	-//-	-//-	-//-	18.54		
8.2	66:39:0000000:4/чзуб(2)	4-7	-//-	-//-	-//-	-//-	-//-	-//-	-//-	-//-	-//-	-//-	-//-	211.44		
8.3	66:39:0000000:4/чзуб(3)	8-11	-//-	-//-	-//-	-//-	-//-	-//-	-//-	-//-	-//-	-//-	-//-	146.34		
8.4	66:39:0000000:4/чзуб(4)	12-21	-//-	-//-	-//-	-//-	-//-	-//-	-//-	-//-	-//-	-//-	-//-	1 276.87		
8.5	66:39:0000000:4/чзуб(5)	22-27	-//-	-//-	-//-	-//-	-//-	-//-	-//-	-//-	-//-	-//-	-//-	59.96		
8.6	66:39:0000000:4/чзуб(6)	28-31	-//-	-//-	-//-	-//-	-//-	-//-	-//-	-//-	-//-	-//-	-//-	74.83		
8.7	66:39:0000000:4/чзуб(7)	32-35	-//-	-//-	-//-	-//-	-//-	-//-	-//-	-//-	-//-	-//-	-//-	74.83		
8.8	66:39:0000000:4/чзуб(8)	36-39	-//-	-//-	-//-	-//-	-//-	-//-	-//-	-//-	-//-	-//-	-//-	74.80		
8.9	66:39:0000000:4/чзуб(9)	40-43	-//-	-//-	-//-	-//-	-//-	-//-	-//-	-//-	-//-	-//-	-//-	74.88		
8.10	66:39:0000000:4/чзуб(10)	44-47	-//-	-//-	-//-	-//-	-//-	-//-	-//-	-//-	-//-	-//-	-//-	74.69		
8.11	66:39:0000000:4/чзуб(11)	48-51	-//-	-//-	-//-	-//-	-//-	-//-	-//-	-//-	-//-	-//-	-//-	74.98		
8.12	66:39:0000000:4/чзуб(12)	52-59	-//-	-//-	-//-	-//-	-//-	-//-	-//-	-//-	-//-	-//-	-//-	82.87		

1	2	3	4	5	6	7	8	9	10	11	12	13	14	15	16	17	
8.13	66:39:0000000:4/чзу6(13)	60-65	-//-	-//-	-//-	-//-	-//-	-//-	-//-	-//-	-//-	-//-	-//-	53.90			
8.14	66:39:0000000:4/чзу6(14)	66-69	-//-	-//-	-//-	-//-	-//-	-//-	-//-	-//-	-//-	-//-	-//-	76.03			
8.15	66:39:0000000:4/чзу6(15)	70-73	-//-	-//-	-//-	-//-	-//-	-//-	-//-	-//-	-//-	-//-	-//-	73.75			
8.16	66:39:0000000:4/чзу6(16)	74-77	-//-	-//-	-//-	-//-	-//-	-//-	-//-	-//-	-//-	-//-	-//-	77.12			
8.17	66:39:0000000:4/чзу6(17)	78-81	-//-	-//-	-//-	-//-	-//-	-//-	-//-	-//-	-//-	-//-	-//-	72.67			
														<b>2 599</b>			
<b>Зона планируемого размещения линейных объектов, подлежащих переносу (переустройству) из зон планируемого размещения линейных объектов</b>																	
9	66:39:0000000:4/чзу7	1-13	ЕЗП 66:39:0000000:4 (66:39:0102001:811)	для ведения лесного хозяйства	для ведения лесного хозяйства	1	1	Федеральная собственность/Аренда	Российская Федерация/Публичное акционерное общество "Газпром" (договор № 27/16-з от 04.04.2016)	обл. Свердловская, г. Волчанск, границы земель Карпинского лесхоза	398 468 134	Образование части земельного участка	Не относится к территории общего пользования	533			
														<b>533</b>			
				Площадь земельных участков, собственность на которые разграничена, кв.м											<b>25 556</b>		
				Площадь земельных участков, относящихся к землям неразграниченной государственной собственности, кв.м											<b>647</b>		
				Итого площадь земельных участков, необходимых для эксплуатации объекта, кв.м											<b>9 815</b>		
				Итого площадь земельных участков, необходимых для строительства объекта, кв.м											<b>16 388</b>		
				Итого площадь земельных участков, необходимых под площадку УРС 45а КС Краснотурьинская											<b>26 203</b>		
<b>Площадка ПРС 46а км 1273</b>																	
<b>Зона планируемого размещения линейных объектов</b>																	
1	66:50:0000000:246/чзу1	1-18	ЕЗП 66:50:0000000:246 (66:50:0904001:4)	для целей ведения лесного хозяйства	для целей ведения лесного хозяйства	1	1	Федеральная собственность	Российская Федерация	обл. Свердловская, Карпинский лесхоз, Воронцовское лесничество, кв.1-29, 31-115 и часть кв.30, кв.1-137 Краснотурьинского лесничества Карпинского лесхоза	573 279 127	Образование части земельного участка	Не относится к территории общего пользования		13 457		
2	66:50:0000000:158/чзу1	1-4	ЕЗП 66:50:0000000:158 (66:50:0904001:114)	для эксплуатации объектов линейной части магистральных газопроводов СРТО-Урал II, Игрим-Серов-Н.Тагил, Надым-Пунга-Н.Тура III, Уренгой-Петровск, Уренгой-Новопсковск, Уренгой-Ужгород, Уренгой-Центр I, Уренгой-Центр II, Ямбург-Елец I	для эксплуатации объектов линейной части магистральных газопроводов СРТО-Урал II, Игрим-Серов-Н.Тагил, Надым-Пунга-Н.Тура III, Уренгой-Петровск, Уренгой-Новопсковск, Уренгой-Ужгород, Уренгой-Центр	3	3	Федеральная собственность/Аренда	Российская Федерация/Публичное акционерное общество "Газпром" (договор № АЗФ-90/0832 от 18.09.2007)	обл. Свердловская, г. Краснотурьинск, Карпинский лесхоз, Краснотурьинское лесничество кв.18,25,26,34,35,50, 51,52,81,82,96,97,106,107,113,114, Воронцовское лесничество кв.49,61,62,75,76,87, 101,104,118,120,121, 124,125	23 542	Образование части земельного участка	Не относится к территории общего пользования		119	<b>Площадка ПРС 46а км 1273</b>	

1	2	3	4	5	6	7	8	9	10	11	12	13	14	15	16	17	
					И, Уренгой- Центр II, Ямбург-Елец I												
3	66:50:0000000:246/чзу2	1-16	ЕЗП 66:50:0000000:246 (66:50:0904001:4)	для целей ведения лесного хозяйства	для целей ведения лесного хозяйства	1	1	Федеральная собственност ь	Российска я Федераци я	обл. Свердловская, Карпинский лесхоз, Воронцовское лесничество, кв.1- 29, 31-115 и часть кв.30, кв.1-137 Красноурьинского лесничества Карпинского лесхоза	573 279 127	Образова ние части земельно го участка	Не относится к территории общего пользования		1 390	<b>Подъездная автодорога к площадке ПРС 46а км 1273</b>	
4	66:50:0000000:246/чзу3	1-40	ЕЗП 66:50:0000000:246 (66:50:0904001:4)	для целей ведения лесного хозяйства	для целей ведения лесного хозяйства	1	1	Федеральная собственност ь	Российска я Федераци я	обл. Свердловская, Карпинский лесхоз, Воронцовское лесничество, кв.1- 29, 31-115 и часть кв.30, кв.1-137 Красноурьинского лесничества Карпинского лесхоза	573 279 127	Образова ние части земельно го участка	Не относится к территории общего пользования		76		
4.1	66:50:0000000:246/чзу3 (1)	1-4	-//-	-//-	-//-	-//-	-//-	-//-	-//-	-//-	-//-	-//-	-//-	-//-		12.99	
4.2	66:50:0000000:246/чзу3 (2)	5-8	-//-	-//-	-//-	-//-	-//-	-//-	-//-	-//-	-//-	-//-	-//-	-//-		3.99	
4.3	66:50:0000000:246/чзу3 (3)	9-12	-//-	-//-	-//-	-//-	-//-	-//-	-//-	-//-	-//-	-//-	-//-	-//-		4.00	<b>Опора ЛЭП</b>
4.4	66:50:0000000:246/чзу3 (4)	13-16	-//-	-//-	-//-	-//-	-//-	-//-	-//-	-//-	-//-	-//-	-//-	-//-		4.00	
4.5	66:50:0000000:246/чзу3 (5)	17-20	-//-	-//-	-//-	-//-	-//-	-//-	-//-	-//-	-//-	-//-	-//-	-//-		3.99	
4.6	66:50:0000000:246/чзу3 (6)	21-24	-//-	-//-	-//-	-//-	-//-	-//-	-//-	-//-	-//-	-//-	-//-	-//-		3.99	
4.7	66:50:0000000:246/чзу3 (7)	25-28	-//-	-//-	-//-	-//-	-//-	-//-	-//-	-//-	-//-	-//-	-//-	-//-		3.99	
4.8	66:50:0000000:246/чзу3 (8)	29-32	-//-	-//-	-//-	-//-	-//-	-//-	-//-	-//-	-//-	-//-	-//-	-//-		13.01	
4.9	66:50:0000000:246/чзу3 (9)	33-36	-//-	-//-	-//-	-//-	-//-	-//-	-//-	-//-	-//-	-//-	-//-	-//-		12.98	
4.10	66:50:0000000:246/чзу3 (10)	37-40	-//-	-//-	-//-	-//-	-//-	-//-	-//-	-//-	-//-	-//-	-//-	-//-		12.96	
5	66:50:0000000:246/чзу4 (3 контура)	1-89	ЕЗП 66:50:0000000:246 (66:50:0904001:4)	для целей ведения лесного хозяйства	для целей ведения лесного хозяйства	1	1	Федеральная собственност ь	Российска я Федераци я	обл. Свердловская, Карпинский лесхоз, Воронцовское лесничество, кв.1- 29, 31-115 и часть кв.30, кв.1-137 Красноурьинского лесничества Карпинского лесхоза	573 279 127	Образова ние части земельно го участка	Не относится к территории общего пользования	13 913	-	-	
5.1	66:50:0000000:246/чзу4 (1)	1-7	-//-	-//-	-//-	-//-	-//-	-//-	-//-	-//-	-//-	-//-	-//-	-//-	272.08	-//-	-//-
5.2	66:50:0000000:246/чзу4 (2)	8-26	-//-	-//-	-//-	-//-	-//-	-//-	-//-	-//-	-//-	-//-	-//-	-//-	9 897.73	-//-	-//-
5.3	66:50:0000000:246/чзу4 (3)	27-89	-//-	-//-	-//-	-//-	-//-	-//-	-//-	-//-	-//-	-//-	-//-	-//-	3 743.65	-//-	-//-
															<b>13 913</b>	<b>15 042</b>	

**Зона планируемого размещения временных зданий и сооружений**

1	2	3	4	5	6	7	8	9	10	11	12	13	14	15	16	17
6	66:50:0000000:246/чзу5 (16 контуров)		ЕЗП 66:50:0000000:246 (66:50:0904001:4)	для целей ведения лесного хозяйства	для целей ведения лесного хозяйства	1	1	Федеральная собственност ь	Российска я Федераци я	обл. Свердловская, Карпинский лесхоз, Воронцовское лесничество, кв.1- 29, 31-115 и часть кв.30, кв.1-137 Красноурьинского лесничества Карпинского лесхоза	573 279 127	Образова ние части земельно го участка	Не относится к территории общего пользования	1 202	-	-
6.1	66:50:0000000:246/чзу5 (1)	1-4	-/-	-/-	-/-	-/-	-/-	-/-	-/-	-/-	-/-	-/-	-/-	75.03	-/-	-/-
6.2	66:50:0000000:246/чзу5 (2)	5-8	-/-	-/-	-/-	-/-	-/-	-/-	-/-	-/-	-/-	-/-	-/-	74.71	-/-	-/-
6.3	66:50:0000000:246/чзу5 (3)	9-12	-/-	-/-	-/-	-/-	-/-	-/-	-/-	-/-	-/-	-/-	-/-	74.99	-/-	-/-
6.4	66:50:0000000:246/чзу5 (4)	13-16	-/-	-/-	-/-	-/-	-/-	-/-	-/-	-/-	-/-	-/-	-/-	74.90	-/-	-/-
6.5	66:50:0000000:246/чзу5 (5)	17-20	-/-	-/-	-/-	-/-	-/-	-/-	-/-	-/-	-/-	-/-	-/-	75.04	-/-	-/-
6.6	66:50:0000000:246/чзу5 (6)	21-24	-/-	-/-	-/-	-/-	-/-	-/-	-/-	-/-	-/-	-/-	-/-	74.91	-/-	-/-
6.7	66:50:0000000:246/чзу5 (7)	25-28	-/-	-/-	-/-	-/-	-/-	-/-	-/-	-/-	-/-	-/-	-/-	74.85	-/-	-/-
6.8	66:50:0000000:246/чзу5 (8)	29-32	-/-	-/-	-/-	-/-	-/-	-/-	-/-	-/-	-/-	-/-	-/-	75.19	-/-	-/-
6.9	66:50:0000000:246/чзу5 (9)	33-36	-/-	-/-	-/-	-/-	-/-	-/-	-/-	-/-	-/-	-/-	-/-	74.85	-/-	-/-
6.10	66:50:0000000:246/чзу5 (10)	37-40	-/-	-/-	-/-	-/-	-/-	-/-	-/-	-/-	-/-	-/-	-/-	75.23	-/-	-/-
6.11	66:50:0000000:246/чзу5 (11)	41-44	-/-	-/-	-/-	-/-	-/-	-/-	-/-	-/-	-/-	-/-	-/-	74.85	-/-	-/-
6.12	66:50:0000000:246/чзу5 (12)	45-48	-/-	-/-	-/-	-/-	-/-	-/-	-/-	-/-	-/-	-/-	-/-	75.19	-/-	-/-
6.13	66:50:0000000:246/чзу5 (13)	49-52	-/-	-/-	-/-	-/-	-/-	-/-	-/-	-/-	-/-	-/-	-/-	74.97	-/-	-/-
6.14	66:50:0000000:246/чзу5 (14)	23-56	-/-	-/-	-/-	-/-	-/-	-/-	-/-	-/-	-/-	-/-	-/-	75.39	-/-	-/-
6.15	66:50:0000000:246/чзу5 (15)	57-62	-/-	-/-	-/-	-/-	-/-	-/-	-/-	-/-	-/-	-/-	-/-	78.45	-/-	-/-
6.16	66:50:0000000:246/чзу5 (16)	63-67	-/-	-/-	-/-	-/-	-/-	-/-	-/-	-/-	-/-	-/-	-/-	73.09	-/-	-/-
														<b>1 202</b>		
<b>Зона планируемого размещения линейных объектов, подлежащих переносу (переустройству) из зон планируемого размещения линейных объектов</b>																
7	66:50:0000000:246/чзу6	1-28	ЕЗП 66:50:0000000:246 (66:50:0904001:4)	для целей ведения лесного хозяйства	для целей ведения лесного хозяйства	1	1	Федеральная собственност ь	Российска я Федераци я	обл. Свердловская, Карпинский лесхоз, Воронцовское лесничество, кв.1- 29, 31-115 и часть кв.30, кв.1-137 Красноурьинского лесничества Карпинского лесхоза	573 279 127	Образова ние части земельно го участка	Не относится к территории общего пользования	884	-	-
8	66:50:0000000:157/чзу1	1-8	ЕЗП 66:50:0000000:157 (66:50:0904001:42)	для эксплуатации объектов системы электрохимической защиты магистральных газопроводов СРТОО-Урал II,	для эксплуатации объектов системы электрохимическ ой защиты магистральных	3	3	Федеральная собственност ь/Аренда	Российска я Федераци я/Публичн ое акционерн ое	обл. Свердловская, Карпинский лесхоз Красноурьинское лесничество кв.18,25,26,34,35,50, 51,52,81,82,96,97,10 6,107,113,114,	9 418	Образова ние части земельно го участка	Не относится к территории общего пользования	4	-	-

1	2	3	4	5	6	7	8	9	10	11	12	13	14	15	16	17	
				Игрим-Серов-Н.Тагил, Надым-Пунга-Н.Тура III, Уренгой-Петровск, Уренгой-Новопсковск, Уренгой-Центр I, Уренгой-Центр II, Ямбург-Елец I	газопроводов СРТОО-Урал II, Игрим-Серов-Н.Тагил, Надым-Пунга-Н.Тура III, Уренгой-Петровск, Уренгой-Новопсковск, Уренгой-Центр I, Уренгой-Центр II, Ямбург-Елец I				общество "Газпром" ('Договор аренды земельного участка' №А3Ф-90/0832 от 18.09.2007 )	Воронцовское лесничество кв.49,61,62,75,76,87, 101,104,118,120,121, 124,125							
																888	
				Площадь земельных участков, собственность на которые разграничена, кв.м											31 045		
				Площадь земельных участков, относящихся к землям неразграниченной государственной собственности, кв.м											-		
				Итого площадь земельных участков, необходимых для эксплуатации объекта, кв.м											15 042		
				Итого площадь земельных участков, необходимых для строительства объекта, кв.м											16 003		
				Итого площадь земельных участков, необходимых под площадку ПРС 46а км 1273											31 045		
<b>Площадка ПРС 47а км 1302</b>																	
<b>Зона планируемого размещения линейных объектов</b>																	
1	66:18:0101005:1401/чзу1	1-4	66:18:0101005:1401	трубопроводный транспорт	трубопроводный транспорт	3	3	Аренда	Публичное акционерное общество "Газпром" (договор № 2/ю от 27.06.2017 )	Свердловская область, Новолялинский район	4 308	Образование части земельного участка	Не относится к территории общего пользования			142	
2	66:18:0101005:1401/чзу8	1-4	66:18:0101005:1401	трубопроводный транспорт	трубопроводный транспорт	3	3	Аренда	Публичное акционерное общество "Газпром" (договор № 2/ю от 27.06.2017 )	Свердловская область, Новолялинский район	4 308	Образование части земельного участка	Не относится к территории общего пользования			83	
	66:18:0000000:58/чзу44	1-4	ЕЗП 66:18:0000000:58 (66:18:0101005:1360)	для ведения лесного хозяйства	для ведения лесного хозяйства	1	1	Федеральная собственность	Российская Федерация	обл. Свердловская, р-н Новолялинский, участок находится в МО Новолялинский район	5 657 624 862						
3	66:18:0000000:58/чзу1	1-9	ЕЗП 66:18:0000000:58 (66:18:0101005:1360)	для ведения лесного хозяйства	для ведения лесного хозяйства	1	1	Федеральная собственность	Российская Федерация	обл. Свердловская, р-н Новолялинский, участок находится в МО Новолялинский район	5 657 624 862	Образование части земельного участка	Не относится к территории общего пользования			7 196	
4	66:18:0000000:58/чзу2	1-4	ЕЗП 66:18:0000000:58 (66:18:0101005:1360)	для ведения лесного хозяйства	для ведения лесного хозяйства	1	1	Федеральная собственность	Российская Федерация	обл. Свердловская, р-н Новолялинский, участок находится в МО Новолялинский район	5 657 624 862	Образование части земельного участка	Не относится к территории общего пользования			287	
5	66:18:0101005:1401/чзу2	1-10	66:18:0101005:1401	трубопроводный транспорт	7.5 Трубопроводный транспорт*	3	3	Аренда	Публичное акционерное общество	Свердловская область, Новолялинский район	4 308	Образование части земельного участка	Не относится к территории общего пользования			167	



1	2	3	4	5	6	7	8	9	10	11	12	13	14	15	16	17
									"Газпром" (договор № 2/ю от 27.06.2017 )							
6	66:18:0101005:1401/чзу7	1-10	66:18:0101005:1401	трубопроводный транспорт	7.5 Трубопроводный транспорт*	3	3	Аренда	Публичное акционерное общество "Газпром" (договор № 2/ю от 27.06.2017 )	Свердловская область, Новолялинский район	4 308	Образование части земельного участка	Не относится к территории общего пользования		133	
	66:18:0000000:58/чзу45	1-4	ЕЗП 66:18:0000000:58 (66:18:0101005:1360)	для ведения лесного хозяйства	для ведения лесного хозяйства	1	1	Федеральная собственность	Российская Федерация	обл. Свердловская, р-н Новолялинский, участок находится в МО Новолялинский район	5 657 624 862					
7	66:18:0000000:51/чзу1	1-4	ЕЗП 66:18:0000000:51 (66:18:0101005:893)	под объекты линейной части магистральных газопроводов "Уренгой-Центр", "Игрим-Серов-Нижний Тагил (Лупинг)", "Игрим-Серов-Нижний Тагил", "СРТО-Урал II", "Надым-Пунга-Нижняя Тура"	под объекты линейной части магистральных газопроводов "Уренгой-Центр", "Игрим-Серов-Нижний Тагил (Лупинг)", "Игрим-Серов-Нижний Тагил", "СРТО-Урал II", "Надым-Пунга-Нижняя Тура"	3	3	Федеральная собственность/Аренда	Российская Федерация/Публичное акционерное общество "Газпром" (договор № АЗФ-86/0832 от 18.09.2007 )	обл. Свердловская, р-н Новолялинский	4 564	Образование части земельного участка	Не относится к территории общего пользования		106	
8	66:18:0000000:58/чзу3	1-18	ЕЗП 66:18:0000000:58 (66:18:0101005:1360)	для ведения лесного хозяйства	для ведения лесного хозяйства	1	1	Федеральная собственность	Российская Федерация	обл. Свердловская, р-н Новолялинский, участок находится в МО Новолялинский район	5 657 624 862	Образование части земельного участка	Не относится к территории общего пользования		1 657	<b>Подъездная автодорога к мини-АГРС</b>
9	66:18:0000000:58/чзу4	1-5	ЕЗП 66:18:0000000:58 (66:18:0101005:1360)	для ведения лесного хозяйства	для ведения лесного хозяйства	1	1	Федеральная собственность	Российская Федерация	обл. Свердловская, р-н Новолялинский, участок находится в МО Новолялинский район	5 657 624 862	Образование части земельного участка	Не относится к территории общего пользования		590	<b>Площадка мини-АГРС</b>
10	66:18:0000000:58/чзу5	1-4	ЕЗП 66:18:0000000:58 (66:18:0101005:1360)	для ведения лесного хозяйства	для ведения лесного хозяйства	1	1	Федеральная собственность	Российская Федерация	обл. Свердловская, р-н Новолялинский, участок находится в МО Новолялинский район	5 657 624 862	Образование части земельного участка	Не относится к территории общего пользования		9	<b>Свеча продувочная</b>
11	66:18:0000000:58/чзу6	1-4	ЕЗП 66:18:0000000:58 (66:18:0101005:1360)	для ведения лесного хозяйства	для ведения лесного хозяйства	1	1	Федеральная собственность	Российская Федерация	обл. Свердловская, р-н Новолялинский, участок находится в МО Новолялинский район	5 657 624 862	Образование части земельного участка	Не относится к территории общего пользования		9	<b>Молниеприемник</b>
12	66:18:0000000:58/чзу7	1-4	ЕЗП 66:18:0000000:58 (66:18:0101005:1360)	для ведения лесного хозяйства	для ведения лесного хозяйства	1	1	Федеральная собственность	Российская Федерация	обл. Свердловская, р-н Новолялинский, участок находится в МО Новолялинский район	5 657 624 862	Образование части земельного участка	Не относится к территории общего пользования		13	<b>Опора ЛЭП</b>
13	66:18:0101005:1401/чзу3	1-12	66:18:0101005:1401	трубопроводный транспорт	7.5 Трубопроводный	3	3	Аренда	Публичное	Свердловская область,	4 308	Образование части	Не относится к территории		21	

1	2	3	4	5	6	7	8	9	10	11	12	13	14	15	16	17
	(3 контура)				транспорт*				акционерное общество "Газпром" (договор № 2/ю от 27.06.2017)	Новолялинский район		земельного участка	общего пользования			
13.1	66:18:0101005:1401/чзу3(1)	1-4	-/-	-/-	-/-	-/-	-/-	-/-	-/-	-/-	-/-	-/-	-/-		13.01	
13.2	66:18:0101005:1401/чзу3(2)	5-8	-/-	-/-	-/-	-/-	-/-	-/-	-/-	-/-	-/-	-/-	-/-		3.99	
13.3	66:18:0101005:1401/чзу3(3)	9-12	-/-	-/-	-/-	-/-	-/-	-/-	-/-	-/-	-/-	-/-	-/-		4.03	
14	66:18:0000000:58/чзу8 (5 контуров)	1-91	ЕЗП 66:18:0000000:58 (66:18:0101005:1360)	для ведения лесного хозяйства	для ведения лесного хозяйства	1	1	Федеральная собственность	Российская Федерация	обл. Свердловская, р-н Новолялинский, участок находится в МО Новолялинский район	5 657 624 862	Образование части земельного участка	Не относится к территории общего пользования	15 341	-	-
14.1	66:18:0000000:58/чзу8(1)		-/-	-/-	-/-	-/-	-/-	-/-	-/-	-/-	-/-	-/-	-/-	162.41	-/-	-/-
14.2	66:18:0000000:58/чзу8(2)		-/-	-/-	-/-	-/-	-/-	-/-	-/-	-/-	-/-	-/-	-/-	2 416.73	-/-	-/-
14.3	66:18:0000000:58/чзу8(3)		-/-	-/-	-/-	-/-	-/-	-/-	-/-	-/-	-/-	-/-	-/-	9 859.28	-/-	-/-
14.4	66:18:0000000:58/чзу8(4)	84-91	-/-	-/-	-/-	-/-	-/-	-/-	-/-	-/-	-/-	-/-	-/-	123.53	-/-	-/-
14.5	66:18:0000000:58/чзу8(5)	64-83	-/-	-/-	-/-	-/-	-/-	-/-	-/-	-/-	-/-	-/-	-/-	2 779.19	-/-	-/-
15	66:18:0101005:1401/чзу4 (2 контура)	1-45	66:18:0101005:1401	трубопроводный транспорт	7.5 Трубопроводный транспорт*	3	3	Аренда	Публичное акционерное общество "Газпром" (договор № 2/ю от 27.06.2017)	Свердловская область, Новолялинский район	4 308	Образование части земельного участка	Не относится к территории общего пользования	1 911	-	-
15.1	66:18:0101005:1401/чзу4(1)	1-7	-/-	-/-	-/-	-/-	-/-	-/-	-/-	-/-	-/-	-/-	-/-	116.00	-/-	-/-
15.2	66:18:0101005:1401/чзу4(2)	8-45	-/-	-/-	-/-	-/-	-/-	-/-	-/-	-/-	-/-	-/-	-/-	1 795.23	-/-	-/-
16	66:18:0101005:3У1 (2 контура)	1-9	-	-	7.5 Трубопроводный транспорт*	3	3	Неразграниченная государственная собственность	Земли неразграниченной государственной собственности	РФ, Свердловская область, Новолялинский городской округ	-	Образование из земель, находящихся в государственной или муниципальной собственности	Не относится к территории общего пользования	71	-	-
16.1	66:18:0101005:3У1(1)	1-4	-/-	-/-	-/-	-/-	-/-	-/-	-/-	-/-	-/-	-/-	-/-	35.67	-/-	-/-
16.2	66:18:0101005:3У1(2)	5-9	-/-	-/-	-/-	-/-	-/-	-/-	-/-	-/-	-/-	-/-	-/-	35.00	-/-	-/-
17	66:18:0000000:48/чзу1	1-6	ЕЗП 66:18:0000000:48 (66:18:0101005:305)	объекты электрохимической защиты магистральных газопроводов "Уренгой-Центр", "Игрим-Серов-Нижний Тагил"	объекты электрохимической защиты магистральных газопроводов "Уренгой-Центр", "Игрим-Серов-Нижний Тагил"	3	3	Федеральная собственность/Аренда	Российская Федерация/Публичное акционерное общество "Газпром"	обл. Свердловская, р-н Новолялинский	4 036	Образование части земельного участка	Не относится к территории общего пользования	3	-	-

1	2	3	4	5	6	7	8	9	10	11	12	13	14	15	16	17
									договор № АЗФ-86/0832 от 18.09.2007 )							
18	66:18:0000000:51/чзу2	1-4	ЕЗП 66:18:0000000:51 (66:18:0101005:893)	под объекты линейной части магистральных газопроводов "Уренгой-Центр", "Игрим-Серов-Нижний Тагил (Лупинг)", "Игрим-Серов-Нижний Тагил", "СРТО-Урал II", "Надым-Пунга-Нижняя Тура"	под объекты линейной части магистральных газопроводов "Уренгой-Центр", "Игрим-Серов-Нижний Тагил (Лупинг)", "Игрим-Серов-Нижний Тагил", "СРТО-Урал II", "Надым-Пунга-Нижняя Тура"	3	3	Федеральная собственность/Аренда	Российская Федерация/Публичное акционерное общество "Газпром" (договор № АЗФ-86/0832 от 18.09.2007 )	обл. Свердловская, р-н Новолялинский	4 564	Образование части земельного участка	Не относится к территории общего пользования	30	-	-
														17 356	10 413	
<b>Зона планируемого размещения временных зданий и сооружений</b>																
19	66:18:0000000:58/чзу9 (6 контуров)	1-24	ЕЗП 66:18:0000000:58 (66:18:0101005:1360)	для ведения лесного хозяйства	для ведения лесного хозяйства	1	1	Федеральная собственность	Российская Федерация	обл. Свердловская, р-н Новолялинский, участок находится в МО Новолялинский район	5 657 624 862	Образование части земельного участка	Не относится к территории общего пользования	240	-	-
19.1	66:18:0000000:58/чзу9(1)	1-4	-/-	-/-	-/-	-/-	-/-	-/-	-/-	-/-	-/-	-/-	-/-	55,70	-/-	-/-
19.2	66:18:0000000:58/чзу9(2)	5-8	-/-	-/-	-/-	-/-	-/-	-/-	-/-	-/-	-/-	-/-	-/-	62,58	-/-	-/-
19.3	66:18:0000000:58/чзу9(3)	9-12	-/-	-/-	-/-	-/-	-/-	-/-	-/-	-/-	-/-	-/-	-/-	51,44	-/-	-/-
19.4	66:18:0000000:58/чзу9(4)	13-16	-/-	-/-	-/-	-/-	-/-	-/-	-/-	-/-	-/-	-/-	-/-	12,66	-/-	-/-
19.5	66:18:0000000:58/чзу9(5)	17-20	-/-	-/-	-/-	-/-	-/-	-/-	-/-	-/-	-/-	-/-	-/-	47,82	-/-	-/-
19.6	66:18:0000000:58/чзу9(6)	21-24	-/-	-/-	-/-	-/-	-/-	-/-	-/-	-/-	-/-	-/-	-/-	10,29	-/-	-/-
20	66:18:0101005:3У2 (2 контура)	1-8	-	-	7.5 Трубопроводный транспорт*	3	3	Неограниченная государственная собственность	Земли неразграниченной государственной собственности	РФ, Свердловская область, Новолялинский городской округ	-	Образование из земель, находящихся в государственной или муниципальной собственности	Не относится к территории общего пользования	15	-	-
20.1	66:18:0101005:3У2(1)	1-4	-/-	-/-	-/-	-/-	-/-	-/-	-/-	-/-	-/-	-/-	-/-	2,26	-/-	-/-
20.2	66:18:0101005:3У2(2)	5-8	-/-	-/-	-/-	-/-	-/-	-/-	-/-	-/-	-/-	-/-	-/-	12,77	-/-	-/-
21	66:18:0101005:1401/чзу 5 (6 контуров)	1-29	66:18:0101005:1401	трубопроводный транспорт	7.5 Трубопроводный транспорт*	3	3	Аренда	Публичное акционерное общество "Газпром" (договор № 2/ю от 27.06.2017 )	Свердловская область, Новолялинский район	4 308	Образование части земельного участка	Не относится к территории общего пользования	266	-	-
21.1	66:18:0101005:1401/чзу 5(1)	1-7	-/-	-/-	-/-	-/-	-/-	-/-	-/-	-/-	-/-	-/-	-/-	28,30	-/-	-/-
21.2	66:18:0101005:1401/чзу 5(2)	8-13	-/-	-/-	-/-	-/-	-/-	-/-	-/-	-/-	-/-	-/-	-/-	60,86	-/-	-/-
21.3	66:18:0101005:1401/чзу 5(3)	14-17	-/-	-/-	-/-	-/-	-/-	-/-	-/-	-/-	-/-	-/-	-/-	23,56	-/-	-/-



1	2	3	4	5	6	7	8	9	10	11	12	13	14	15	16	17
21.4	66:18:0101005:1401/чзу5(4)	18-21	-//-	-//-	-//-	-//-	-//-	-//-	-//-	-//-	-//-	-//-	-//-	61.97	-//-	-//-
21.5	66:18:0101005:1401/чзу5(5)	22-25	-//-	-//-	-//-	-//-	-//-	-//-	-//-	-//-	-//-	-//-	-//-	27.23	-//-	-//-
21.6	66:18:0101005:1401/чзу5(6)	26-29	-//-	-//-	-//-	-//-	-//-	-//-	-//-	-//-	-//-	-//-	-//-	64.56	-//-	-//-
														<b>521</b>		
<b>Зона планируемого размещения линейных объектов, подлежащих переносу (переустройству) из зон планируемого размещения линейных объектов</b>																
22	66:18:0000000:58/чзу10(2 контура)	1-17	ЕЗП 66:18:0000000:58 (66:18:0101005:1360)	для ведения лесного хозяйства	для ведения лесного хозяйства	1	1	Федеральная собственность	Российская Федерация	обл. Свердловская, р-н Новолялинский, участок находится в МО Новолялинский район	5 657 624 862	Образование части земельного участка	Не относится к территории общего пользования	649	-	-
22.1	66:18:0000000:58/чзу10(1)	1-6	-//-	-//-	-//-	-//-	-//-	-//-	-//-	-//-	-//-	-//-	-//-	367.34	-//-	-//-
22.2	66:18:0000000:58/чзу10(2)	7-17	-//-	-//-	-//-	-//-	-//-	-//-	-//-	-//-	-//-	-//-	-//-	281.53	-//-	-//-
23	66:18:0000000:48/чзу2	1-7	ЕЗП 66:18:0000000:48 (66:18:0101005:305)	объекты электрохимической защиты магистральных газопроводов "Уренгой-Центр", "Игрим-Серов-Нижний Тагил"	объекты электрохимической защиты магистральных газопроводов "Уренгой-Центр", "Игрим-Серов-Нижний Тагил"	3	3	Федеральная собственность/Аренда	Российская Федерация/Публичное акционерное общество "Газпром" договор № АЗФ-86/0832 от 18.09.2007)	обл. Свердловская, р-н Новолялинский	4 036	Образование части земельного участка	Не относится к территории общего пользования	4	-	-
24	66:18:0101005:1401/чзу6(2 контура)	1-8	66:18:0101005:1401	трубопроводный транспорт	7.5 Трубопроводный транспорт*	3	3	Аренда	Публичное акционерное общество "Газпром" (договор № 2/ю от 27.06.2017)	Свердловская область, Новолялинский район	4 308	Образование части земельного участка	Не относится к территории общего пользования	61	-	-
24.1	66:18:0101005:1401/чзу6(1)	1-4	-//-	-//-	-//-	-//-	-//-	-//-	-//-	-//-	-//-	-//-	-//-	4.59	-//-	-//-
24.2	66:18:0101005:1401/чзу6(2)	5-8	-//-	-//-	-//-	-//-	-//-	-//-	-//-	-//-	-//-	-//-	-//-	56.78	-//-	-//-
														<b>714</b>		
Площадь земельных участков, собственность на которые разграничена, кв.м														<b>28 918</b>		
Площадь земельных участков, относящихся к землям неразграниченной государственной собственности, кв.м														<b>86</b>		
Итого площадь земельных участков, необходимых для эксплуатации объекта, кв.м														<b>10 413</b>		
Итого площадь земельных участков, необходимых для строительства объекта, кв.м														<b>18 591</b>		
Итого площадь земельных участков, необходимых под площадку ПРС 47а км 1302														<b>29 004</b>		
<b>Площадка ПРС 48а км 1331,5</b>																
<b>Зона планируемого размещения линейных объектов</b>																
1	66:18:0000000:58/чзу11	1-15	ЕЗП 66:18:0000000:58 (66:18:1601001:13)	для ведения лесного хозяйства	для ведения лесного хозяйства	1	1	Федеральная собственность	Российская Федерация	обл. Свердловская, р-н Новолялинский, участок находится в МО Новолялинский район	5657624864	Образование части земельного участка	Не относится к территории общего пользования	-	<b>13803</b>	<b>Площадка ПРС 48а</b>
2	66:18:0000000:58/чзу12	1-26	ЕЗП 66:18:0000000:58 (66:18:1601001:13)	для ведения лесного хозяйства	для ведения лесного хозяйства	1	1	Федеральная собственность	Российская Федерация	обл. Свердловская, р-н Новолялинский, участок находится в	5657624864	Образование части земельного участка	Не относится к территории общего пользования	-	<b>2829</b>	<b>Подъездная автотрасса к ПРС 48а</b>

1	2	3	4	5	6	7	8	9	10	11	12	13	14	15	16	17
									я	МО Новолялинский район		го участка	пользования			
3	66:18:0000000:37/чзу1	1-5	ЕЗП 66:18:0000000:37 (66:18:1601001:623)	под объект промышленности (дом линейного обходчика с сопутствующими объектами)	под объект промышленности (дом линейного обходчика с сопутствующими объектами)	3	3	Федеральная собственность/Аренда	Российская Федерация/Общество с ограниченной ответственностью "Газпром трансгаз Югорск" (Договор аренды № АЗФ-9/1032' от 22.01.2008, 66-66-04/026/2008-012/1 от 26.05.2008)	обл. Свердловская, р-н Новолялинский, в юго-западной части кадастрового района	7313	Образование части земельного участка	Не относится к территории общего пользования	-	33	
4	66:18:0000000:58/чзу13	1-7	ЕЗП 66:18:0000000:58 (66:18:1601001:13)	для ведения лесного хозяйства	для ведения лесного хозяйства	1	1	Федеральная собственность	Российская Федерация	обл. Свердловская, р-н Новолялинский, участок находится в МО Новолялинский район	5657624864	Образование части земельного участка	Не относится к территории общего пользования	-	612	Площадка мини-АГРС
5	66:18:0000000:58/чзу14	1-22	ЕЗП 66:18:0000000:58 (66:18:1601001:13)	для ведения лесного хозяйства	для ведения лесного хозяйства	1	1	Федеральная собственность	Российская Федерация	обл. Свердловская, р-н Новолялинский, участок находится в МО Новолялинский район	5657624864	Образование части земельного участка	Не относится к территории общего пользования	-	1523	Подъездная автодорога к мини-АГРС
6	66:18:0000000:58/чзу15	1-4	ЕЗП 66:18:0000000:58 (66:18:1601001:13)	для ведения лесного хозяйства	для ведения лесного хозяйства	1	1	Федеральная собственность	Российская Федерация	обл. Свердловская, р-н Новолялинский, участок находится в МО Новолялинский район	5657624864	Образование части земельного участка	Не относится к территории общего пользования	-	9	Свеча продувочная
7	66:18:0000000:58/чзу16	1-4	ЕЗП 66:18:0000000:58 (66:18:1601001:13)	для ведения лесного хозяйства	для ведения лесного хозяйства	1	1	Федеральная собственность	Российская Федерация	обл. Свердловская, р-н Новолялинский, участок находится в МО Новолялинский район	5657624864	Образование части земельного участка	Не относится к территории общего пользования	-	9	Молниеприемник
8	66:18:0000000:58/чзу17 (8 контуров)	1-36	ЕЗП 66:18:0000000:58 (66:18:1601001:13, 66:18:1601001:1169)	для ведения лесного хозяйства	для ведения лесного хозяйства	1	1	Федеральная собственность	Российская Федерация	обл. Свердловская, р-н Новолялинский, участок находится в МО Новолялинский район	5657624864	Образование части земельного участка	Не относится к территории общего пользования	-	67	
8.1	66:18:0000000:58/чзу17 (1)	1-4	-/-	-/-	-/-	-/-	-/-	-/-	-/-	-/-	-/-	-/-	Не относится к территории общего пользования	-/-	12.90	Опоры ЛЭП 10 кВ
8.2	66:18:0000000:58/чзу17 (2)	5-8	-/-	-/-	-/-	-/-	-/-	-/-	-/-	-/-	-/-	-/-	Не относится к территории общего пользования	-/-	12.89	
8.3	66:18:0000000:58/чзу17 (3)	9-14	-/-	-/-	-/-	-/-	-/-	-/-	-/-	-/-	-/-	-/-	Не относится к территории общего пользования	-/-	12.92	

1	2	3	4	5	6	7	8	9	10	11	12	13	14	15	16	17
8.4	66:18:0000000:58/чзу17 (4)	15-18	-//-	-//-	-//-	-//-	-//-	-//-	-//-	-//-	-//-	-//-	Не относится к территории общего пользования	-//-	3.97	
8.5	66:18:0000000:58/чзу17 (5)	19-22	-//-	-//-	-//-	-//-	-//-	-//-	-//-	-//-	-//-	-//-	Не относится к территории общего пользования	-//-	3.97	
8.6	66:18:0000000:58/чзу17 (6)	23-26	-//-	-//-	-//-	-//-	-//-	-//-	-//-	-//-	-//-	-//-	Не относится к территории общего пользования	-//-	3.97	
8.7	66:18:0000000:58/чзу17 (7)	27-30	-//-	-//-	-//-	-//-	-//-	-//-	-//-	-//-	-//-	-//-	Не относится к территории общего пользования	-//-	3.97	
8.8	66:18:0000000:58/чзу17 (8)	31-36	-//-	-//-	-//-	-//-	-//-	-//-	-//-	-//-	-//-	-//-	Не относится к территории общего пользования	-//-	12.85	
9	66:18:0000000:58/чзу18 (9 контуров)	1-166	ЕЗП 66:18:0000000:58 (66:18:1601001:13)	для ведения лесного хозяйства	для ведения лесного хозяйства	1	1	Федеральная собственность	Российская Федерация	обл. Свердловская, р-н Новолялинский, участок находится в МО Новолялинский район	5657624864	Образование части земельного участка	Не относится к территории общего пользования	<b>18922</b>	-	-
9.1	66:18:0000000:58/чзу18 (1)	1-38	-//-	-//-	-//-	-//-	-//-	-//-	-//-	-//-	-//-	-//-	Не относится к территории общего пользования	3455.39	-//-	-//-
9.2	66:18:0000000:58/чзу18 (2)	39-46	-//-	-//-	-//-	-//-	-//-	-//-	-//-	-//-	-//-	-//-	Не относится к территории общего пользования	116.34	-//-	-//-
9.3	66:18:0000000:58/чзу18 (3)	47-107	-//-	-//-	-//-	-//-	-//-	-//-	-//-	-//-	-//-	-//-	Не относится к территории общего пользования	9733.80	-//-	-//-
9.4	66:18:0000000:58/чзу18 (4)	108-129	-//-	-//-	-//-	-//-	-//-	-//-	-//-	-//-	-//-	-//-	Не относится к территории общего пользования	3654.52	-//-	-//-
9.5	66:18:0000000:58/чзу18 (5)	130-137	-//-	-//-	-//-	-//-	-//-	-//-	-//-	-//-	-//-	-//-	Не относится к территории общего пользования	64.60	-//-	-//-
9.6	66:18:0000000:58/чзу18 (6)	138-143	-//-	-//-	-//-	-//-	-//-	-//-	-//-	-//-	-//-	-//-	Не относится к территории общего пользования	975.40	-//-	-//-
9.7	66:18:0000000:58/чзу18 (7)	144-151	-//-	-//-	-//-	-//-	-//-	-//-	-//-	-//-	-//-	-//-	Не относится к территории общего пользования	305.01	-//-	-//-
9.8	66:18:0000000:58/чзу18 (8)	152-158	-//-	-//-	-//-	-//-	-//-	-//-	-//-	-//-	-//-	-//-	Не относится к территории общего пользования	535.98	-//-	-//-
9.9	66:18:0000000:58/чзу18 (9)	159-166	-//-	-//-	-//-	-//-	-//-	-//-	-//-	-//-	-//-	-//-	Не относится к территории общего пользования	81.36	-//-	-//-

1	2	3	4	5	6	7	8	9	10	11	12	13	14	15	16	17
10	66:18:0000000:36/чзу1 (3 контура)	1-20	ЕЗП 66:18:0000000:36 (66:18:1601001:622)	под объект промышленности (вдольтрассовый проезд)	под объект промышленност и (вдольтрассовый проезд)	3	3	Федеральная собственност ь/Аренда	Российска я Федераци я/ООО "Газпром трансгаз Югорск" (Договор аренды № АЗФ- 9/1032 от 22.01.2008 , №66-66- 04/026/200 8-012/2 от 26.05.2008 )	обл. Свердловская, р-н Новолялинский, в юго-западной части кадастрового района	246593	Образова ние части земельно го участка	Не относится к территории общего пользования	491	-	-
10.1	66:18:0000000:36/чзу1 (1)	1-6	-//-	-//-	-//-	-//-	-//-	-//-	-//-	-//-	-//-	-//-	Не относится к территории общего пользования	45.39	-//-	-//-
10.2	66:18:0000000:36/чзу1 (2)	7-12	-//-	-//-	-//-	-//-	-//-	-//-	-//-	-//-	-//-	-//-	Не относится к территории общего пользования	127.30	-//-	-//-
10.3	66:18:0000000:36/чзу1 (3)	13-20	-//-	-//-	-//-	-//-	-//-	-//-	-//-	-//-	-//-	-//-	Не относится к территории общего пользования	317.82	-//-	-//-
11	66:18:0000000:37/чзу2 (3 контура)	1-18	ЕЗП 66:18:0000000:37 (66:18:1601001:623, 66:18:1601001:624, 66:18:1601001:625)	под объект промышленности (дом линейного обходчика с сопутствующими объектами)	под объект промышленност и (дом линейного обходчика с сопутствующим и объектами)	3	3	Федеральная собственност ь/Аренда	Российска я Федераци я/Обществ о с ограничен ной ответстве нностью "Газпром трансгаз Югорск" (Договор аренды № АЗФ- 9/1032' от 22.01.2008 , 66-66- 04/026/200 8-012/1 от 26.05.2008 )	обл. Свердловская, р-н Новолялинский, в юго-западной части кадастрового района	7313	Образова ние части земельно го участка	Не относится к территории общего пользования	386	-	-
11.1	66:18:0000000:37/чзу2 (1)	1-6	-//-	-//-	-//-	-//-	-//-	-//-	-//-	-//-	-//-	-//-	Не относится к территории общего пользования	265.29	-//-	-//-
11.2	66:18:0000000:37/чзу2 (2)	7-12	-//-	-//-	-//-	-//-	-//-	-//-	-//-	-//-	-//-	-//-	Не относится к территории общего пользования	89.36	-//-	-//-
11.3	66:18:0000000:37/чзу2 (3)	13-18	-//-	-//-	-//-	-//-	-//-	-//-	-//-	-//-	-//-	-//-	Не относится к территории	31.35	-//-	-//-

1	2	3	4	5	6	7	8	9	10	11	12	13	14	15	16	17
													общего пользования			
12	66:18:0000000:35/чзу1 (2 контура)	1-10	ЕЗП 66:18:0000000:35 (66:18:1601001:551, 66:18:1601001:553)	под объект промышленности (объекты линейной части магистральных газопроводов)	под объект промышленности (объекты линейной части магистральных газопроводов)	3	3	Федеральная собственность/Аренда	Российская Федерация/ПАО "Газпром" (Договор аренды №АЗФ-6/1032 земельного участка от 22.01.2008, №66-66-04/026/2008-013/1 от 26.05.2008)	обл. Свердловская, р-н Новолялинский, в юго-западной части кадастрового района	4693	Образование части земельного участка	Не относится к территории общего пользования	66	-	-
12.1	66:18:0000000:35/чзу1 (1)	1-4	-//-	-//-	-//-	-//-	-//-	-//-	-//-	-//-	-//-	-//-	Не относится к территории общего пользования	8.07	-//-	-//-
12.2	66:18:0000000:35/чзу1 (2)	5-10	-//-	-//-	-//-	-//-	-//-	-//-	-//-	-//-	-//-	-//-	Не относится к территории общего пользования	57.71	-//-	-//-
13	66:18:0000000:34/чзу1	1-8	ЕЗП 66:18:0000000:34 (66:18:1601001:279)	под объект промышленности (объекты электрохимической защиты)	под объект промышленности (объекты электрохимической защиты)	3	3	Федеральная собственность/Аренда	Российская Федерация/ПАО "Газпром" (Договор аренды №АЗФ-6/1032 земельного участка от 22.01.2008, № 66-66-04/026/2008-013 от 26.05.2008)	обл. Свердловская, р-н Новолялинский, в юго-западной части кадастрового района	6278	Образование части земельного участка	Не относится к территории общего пользования	4	-	-
														19869	18885	
<b>Зона планируемого размещения временных зданий и сооружений</b>																
14	66:18:0000000:58/чзу19 (10 контуров)	1-51	ЕЗП 66:18:0000000:58 (66:18:1601001:13)	для ведения лесного хозяйства	для ведения лесного хозяйства	1	1	Федеральная собственность	Российская Федерация	обл. Свердловская, р-н Новолялинский, участок находится в МО Новолялинский район	5657624864	Образование части земельного участка	Не относится к территории общего пользования	1 290	-	-
14.1	66:18:0000000:58/чзу19 (1)	1-3	-//-	-//-	-//-	-//-	-//-	-//-	-//-	-//-	-//-	-//-	-//-	57.86	-//-	-//-
14.2	66:18:0000000:58/чзу19 (2)	4-9	-//-	-//-	-//-	-//-	-//-	-//-	-//-	-//-	-//-	-//-	-//-	457.19	-//-	-//-
14.3	66:18:0000000:58/чзу19 (3)	10-12	-//-	-//-	-//-	-//-	-//-	-//-	-//-	-//-	-//-	-//-	-//-	58.54	-//-	-//-
14.4	66:18:0000000:58/чзу19 (4)	13-16	-//-	-//-	-//-	-//-	-//-	-//-	-//-	-//-	-//-	-//-	-//-	58.54	-//-	-//-

1	2	3	4	5	6	7	8	9	10	11	12	13	14	15	16	17
14.5	66:18:0000000:58/чзу19 (5)	17-24	-//-	-//-	-//-	-//-	-//-	-//-	-//-	-//-	-//-	-//-	-//-	71.38	-//-	-//-
14.6	66:18:0000000:58/чзу19 (6)	25-31	-//-	-//-	-//-	-//-	-//-	-//-	-//-	-//-	-//-	-//-	-//-	126.34	-//-	-//-
14.7	66:18:0000000:58/чзу19 (7)	32-35	-//-	-//-	-//-	-//-	-//-	-//-	-//-	-//-	-//-	-//-	-//-	105.28	-//-	-//-
14.8	66:18:0000000:58/чзу19 (8)	36-38	-//-	-//-	-//-	-//-	-//-	-//-	-//-	-//-	-//-	-//-	-//-	209.19	-//-	-//-
14.9	66:18:0000000:58/чзу19 (9)	39-46	-//-	-//-	-//-	-//-	-//-	-//-	-//-	-//-	-//-	-//-	-//-	67.44	-//-	-//-
14.10	66:18:0000000:58/чзу19 (10)	47-51	-//-	-//-	-//-	-//-	-//-	-//-	-//-	-//-	-//-	-//-	-//-	78.46	-//-	-//-
														<b>1 290</b>		
<b>Зона планируемого размещения линейных объектов, подлежащих переносу (переустройству) из зон планируемого размещения линейных объектов</b>																
15	66:18:0000000:58/чзу20	1-13	66:18:0000000:58 (66:18:1601001:1169)	для ведения лесного хозяйства	для ведения лесного хозяйства	1	1	Федеральная собственность	Российская Федерация	обл. Свердловская, р-н Новолялинский, участок находится в МО Новолялинский район	5657624864	Образование части земельного участка	Не относится к территории общего пользования	<b>809</b>	-	-
16	66:18:0000000:36/чзу2 (2 контура)	1-8	66:18:0000000:36 (66:18:1601001:622)	под объект промышленности (вдольтрассовый проезд)	под объект промышленности (вдольтрассовый проезд)	3	3	Федеральная собственность/Аренда	Российская Федерация/ООО "Газпром трансгаз Югорск" (Договор аренды № АЗФ-9/1032 от 22.01.2008, №66-66-04/026/2008-012/2 от 26.05.2008)	обл. Свердловская, р-н Новолялинский, в юго-западной части кадастрового района	246593	Образование части земельного участка	Не относится к территории общего пользования	<b>64</b>	-	-
16.1	66:18:0000000:36/чзу2 (1)	1-4	-//-	-//-	-//-	-//-	-//-	-//-	-//-	-//-	-//-	-//-	-//-	33.43	-//-	-//-
16.2	66:18:0000000:36/чзу2 (2)	5-8	-//-	-//-	-//-	-//-	-//-	-//-	-//-	-//-	-//-	-//-	-//-	30.50	-//-	-//-
														<b>873</b>		
Площадь земельных участков, собственность на которые разграничена, кв.м														40 917		
Площадь земельных участков, относящихся к землям неразграниченной государственной собственности, кв.м														-		
Итого площадь земельных участков, необходимых для эксплуатации объекта, кв.м														18 885		
Итого площадь земельных участков, необходимых для строительства объекта, кв.м														22 032		
Итого площадь земельных участков, необходимых под площадку ПРС 48а км 1331,5														<b>40 917</b>		
<b>Площадка УРС 49а км 1359</b>																
<b>Зона планируемого размещения линейных объектов</b>																
1	66:18:0000000:58/чзу42	1-11	ЕЗП 66:18:0000000:58 (66:18:1602002:1478)	для ведения лесного хозяйства	для ведения лесного хозяйства	1	1	Федеральная собственность	Российская Федерация	обл. Свердловская, р-н Новолялинский, участок находится в МО Новолялинский район	5 657 624 862	Образование части земельного участка	Не относится к территории общего пользования		5 542	Площадка УРС 49а км 1359
2	66:18:0000000:58/чзу21 (2 контура)	1-11	ЕЗП 66:18:0000000:58 (66:18:1602002:1478)	для ведения лесного хозяйства	для ведения лесного хозяйства	1	1	Федеральная собственность	Российская Федерация	обл. Свердловская, р-н Новолялинский, участок находится в МО Новолялинский район	5 657 624 862	Образование части земельного участка	Не относится к территории общего пользования		357	Подъездная автодорога к УРС 49а
2.1	66:18:0000000:58/чзу21(1)	1-8		-//-	-//-	-//-	-//-	-//-	-//-	-//-	-//-	-//-	-//-		326.22	-//-
2.2	66:18:0000000:58/чзу21(1)	9-11		-//-	-//-	-//-	-//-	-//-	-//-	-//-	-//-	-//-	-//-		30.48	-//-



1	2	3	4	5	6	7	8	9	10	11	12	13	14	15	16	17
	2)															
3	66:18:0000000:38/чзу1	1-6	ЕЗП 66:18:0000000:38 (66:18:1602002:1221)	под объект промышленности (вспомогательные сооружения компрессорной станции "Лялинская"	под объект промышленности и (вспомогательные сооружения компрессорной станции "Лялинская"	3	3	Федеральная собственность/Аренда	Российская Федерация/ООО "Газпром трансгаз Югорск" (договор № АЗФ-9/1032 от 22.01.2008)	обл. Свердловская, р-н Новолялинский, в юго-западной части кадастрового района	103 772	Образование части земельного участка	Не относится к территории общего пользования		85	Подъездная автодорога к УРС 49а
4	66:18:0000000:58/чзу22	1-18	ЕЗП 66:18:0000000:58 (66:18:1602002:1478)	для ведения лесного хозяйства	для ведения лесного хозяйства	1	1	Федеральная собственность	Российская Федерация	обл. Свердловская, р-н Новолялинский, участок находится в МО Новолялинский район	5 657 624 862	Образование части земельного участка	Не относится к территории общего пользования		1 632	Подъездная автодорога к мини- АГРС
5	66:18:0000000:58/чзу23	1-10	ЕЗП 66:18:0000000:58 (66:18:1602002:1478)	для ведения лесного хозяйства	для ведения лесного хозяйства	1	1	Федеральная собственность	Российская Федерация	обл. Свердловская, р-н Новолялинский, участок находится в МО Новолялинский район	5 657 624 862	Образование части земельного участка	Не относится к территории общего пользования		1 319	Площадка мини- АГРС
6	66:18:0000000:58/чзу24 (3 контура)	1-12	ЕЗП 66:18:0000000:58	для ведения лесного хозяйства	для ведения лесного хозяйства	1	1	Федеральная собственность	Российская Федерация	обл. Свердловская, р-н Новолялинский, участок находится в МО Новолялинский район	5 657 624 862	Образование части земельного участка	Не относится к территории общего пользования		27	Свеча продувочная
6.1	66:18:0000000:58/чзу24(1)	1-4	66:18:1602002:1478, 66:18:1602002:1417, 66:18:1602002:1420	-//-	-//-	-//-	-//-	-//-	-//-	-//-	-//-	-//-	-//-		8.97	-//-
6.2	66:18:0000000:58/чзу24(2)	5-8		-//-	-//-	-//-	-//-	-//-	-//-	-//-	-//-	-//-	-//-		8.98	-//-
6.3	66:18:0000000:58/чзу24(3)	9-12		-//-	-//-	-//-	-//-	-//-	-//-	-//-	-//-	-//-	-//-		8.99	-//-
7	66:18:0000000:58/чзу25	1-4	ЕЗП 66:18:0000000:58 (66:18:1602002:1478)	для ведения лесного хозяйства	для ведения лесного хозяйства	1	1	Федеральная собственность	Российская Федерация	обл. Свердловская, р-н Новолялинский, участок находится в МО Новолялинский район	5 657 624 862	Образование части земельного участка	Не относится к территории общего пользования		9	Молниеотвод
8	66:18:0000000:38/чзу2	1-4	ЕЗП 66:18:0000000:38 (66:18:1602002:1221)	под объект промышленности (вспомогательные сооружения компрессорной станции "Лялинская"	под объект промышленности и (вспомогательные сооружения компрессорной станции "Лялинская"	3	3	Федеральная собственность/Аренда	Российская Федерация/ООО "Газпром трансгаз Югорск" (договор № АЗФ-9/1032 от 22.01.2008)	обл. Свердловская, р-н Новолялинский, в юго-западной части кадастрового района	103 772	Образование части земельного участка	Не относится к территории общего пользования		89	Охранный кран
9	66:18:0000000:58/чзу26 (2 контура)	1-11	ЕЗП 66:18:0000000:58	для ведения лесного хозяйства	для ведения лесного хозяйства	1	1	Федеральная собственность	Российская Федерация	обл. Свердловская, р-н Новолялинский, участок находится в МО Новолялинский район	5 657 624 862	Образование части земельного участка	Не относится к территории общего пользования		631	Охранный кран
9.1	66:18:0000000:58/чзу26(1)	1-6	66:18:1602002:1478)	-//-	-//-	-//-	-//-	-//-	-//-	-//-	-//-	-//-	-//-		365.80	-//-
9.2	66:18:0000000:58/чзу26(2)	7-11		-//-	-//-	-//-	-//-	-//-	-//-	-//-	-//-	-//-	-//-		265.46	-//-
10	66:18:0000000:58/чзу27	1-29	ЕЗП	для ведения лесного	для ведения	1	1	Федеральная	Российская	обл. Свердловская,	5 657 624	Образова	Не относится		914	Подъездная

1	2	3	4	5	6	7	8	9	10	11	12	13	14	15	16	17
	(3 контура)		66:18:0000000:58 (66:18:1602002:1478)	хозяйства	лесного хозяйства			собственность	я Федерация	р-н Новолялинский, участок находится в МО Новолялинский район	862	ние части земельно го участка	к территории общего пользования			автодорога к охранному крану
10.1	66:18:0000000:58/чзу27(1)	1-6		-//-	-//-	-//-	-//-	-//-	-//-	-//-	-//-	-//-			133.72	-//-
10.2	66:18:0000000:58/чзу27(2)	6-23		-//-	-//-	-//-	-//-	-//-	-//-	-//-	-//-	-//-			402.95	-//-
10.3	66:18:0000000:58/чзу27(3)	24-29		-//-	-//-	-//-	-//-	-//-	-//-	-//-	-//-	-//-			377.52	-//-
11	66:18:0000000:34/чзу2 (2 контура)	1-12	ЕЗП 66:18:0000000:34 (66:18:1602002:1239, 66:18:1602002:1238)	под объект промышленности (объекты электрохимической защиты)	под объект промышленности (объекты электрохимической защиты)	3	3	Федеральная собственность /Аренда	Российская Федерация/ПАО "Газпром" (Договор аренды №АЗФ- 6/1032 земельного участка' от 22.01.2008 )	обл. Свердловская, р-н Новолялинский, в юго-западной части кадастрового района	6 278	Образова ние части земельно го участка	Не относится к территории общего пользования		4	Подъездная автодорога к охранному крану
11.1	66:18:0000000:34/чзу2(1)	1-9		-//-	-//-	-//-	-//-	-//-	-//-	-//-	-//-	-//-			3.72	-//-
11.2	66:18:0000000:34/чзу2(2)	10-12		-//-	-//-	-//-	-//-	-//-	-//-	-//-	-//-	-//-			0.09	-//-
12	66:18:0000000:38/чзу3 (2 контура)	1-10	ЕЗП 66:18:0000000:38 (66:18:1602002:1221)	под объект промышленности (вспомогательные сооружения компрессорной станции "Лялинская")	под объект промышленности и (вспомогательные сооружения компрессорной станции "Лялинская")	3	3	Федеральная собственность /Аренда	Российская Федерация/ООО "Газпром трансгаз Югорск" (договор № АЗФ- 9/1032 от 22.01.2008 )	обл. Свердловская, р-н Новолялинский, в юго-западной части кадастрового района	103 772	Образова ние части земельно го участка	Не относится к территории общего пользования		120	Подъездная автодорога к охранному крану
12.1	66:18:0000000:38/чзу3(1)	1-6		-//-	-//-	-//-	-//-	-//-	-//-	-//-	-//-	-//-			109.59	-//-
12.2	66:18:0000000:38/чзу3(2)	7-10		-//-	-//-	-//-	-//-	-//-	-//-	-//-	-//-	-//-			10.78	-//-
13	66:18:0000000:58/чзу28 (2 контура)	1-10	ЕЗП 66:18:0000000:58 (66:18:1602002:1420, 66:18:1602002:1417)	для ведения лесного хозяйства	для ведения лесного хозяйства	1	1	Федеральная собственность	Российская Федерация	обл. Свердловская, р-н Новолялинский, участок находится в МО Новолялинский район	5 657 624 862	Образова ние части земельно го участка	Не относится к территории общего пользования		434	Площадки установки для заливки метанола
13.1	66:18:0000000:58/чзу28(1)	1-5		-//-	-//-	-//-	-//-	-//-	-//-	-//-	-//-	-//-			190.73	-//-
13.2	66:18:0000000:58/чзу28(2)	6-10		-//-	-//-	-//-	-//-	-//-	-//-	-//-	-//-	-//-			243.29	-//-
14	66:18:0000000:58/чзу29 (4 контура)	1-34	ЕЗП 66:18:0000000:58 (66:18:1602002:1420, 66:18:1602002:1417)	для ведения лесного хозяйства	для ведения лесного хозяйства	1	1	Федеральная собственность	Российская Федерация	обл. Свердловская, р-н Новолялинский, участок находится в МО Новолялинский район	5 657 624 862	Образова ние части земельно го участка	Не относится к территории общего пользования		1 678	Подъездная автодорога к площадке установки для заливки метанола
14.1	66:18:0000000:58/чзу29(1)	1-9		-//-	-//-	-//-	-//-	-//-	-//-	-//-	-//-	-//-			488.04	-//-



1	2	3	4	5	6	7	8	9	10	11	12	13	14	15	16	17	
14.2	66:18:0000000:58/чзу29(2)	10-22		-/-	-/-	-/-	-/-	-/-	-/-	-/-	-/-	-/-	-/-		820.68	-/-	
14.3	66:18:0000000:58/чзу29(3)	23-30		-/-	-/-	-/-	-/-	-/-	-/-	-/-	-/-	-/-	-/-		261.14	-/-	
14.4	66:18:0000000:58/чзу29(4)	31-34		-/-	-/-	-/-	-/-	-/-	-/-	-/-	-/-	-/-	-/-		107.71	-/-	
15	66:18:0000000:38/чзу4	1-9	ЕЗП 66:18:0000000:38 (66:18:1602002:1223)	под объект промышленности (вспомогательные сооружения компрессорной станции "Лялинская")	под объект промышленности и (вспомогательные сооружения компрессорной станции "Лялинская")	3	3	Федеральная собственность/Аренда	Российская Федерация/ ООО "Газпром трансгаз Югорск" (договор № АЗФ-9/1032 от 22.01.2008)	обл. Свердловская, р-н Новолялинский, в юго-западной части кадастрового района	103 772	Образование части земельного участка	Не относится к территории общего пользования		333	Подъездная автодорога к охранному крану	
16	66:18:0000000:35/чзу2 (2 контура)	1-8	ЕЗП 66:18:0000000:35 (66:18:1602002:1098, 66:18:1602002:1102)	под объект промышленности (объекты линейной части магистральных газопроводов)	под объект промышленности и (объекты линейной части магистральных газопроводов)	3	3	Федеральная собственность/Аренда	Российская Федерация/ПАО "Газпром" (договор № АЗФ-6/1032 от 22.01.2008)	обл. Свердловская, р-н Новолялинский, в юго-западной части кадастрового района	4 693	раздел земельных участков с сохранением исходного земельного участка в изменённых границах	Не относится к территории общего пользования		41	-	
16.1	66:18:0000000:35/чзу2(1)	1-4		-/-	-/-	-/-	-/-	-/-	-/-	-/-	-/-	-/-	-/-		32.99		
16.2	66:18:0000000:35/чзу2(2)	5-8		-/-	-/-	-/-	-/-	-/-	-/-	-/-	-/-	-/-	-/-		8.00		
17	66:18:0000000:34/чзу3 (29 контуров)	1-222	ЕЗП 66:18:0000000:34 (66:18:1602002:696, 66:18:1602002:1242, 66:18:1602002:1244, 66:18:1602002:690, 66:18:1602002:692, 66:18:1602002:686, 66:18:1602002:687, 66:18:1602002:688, 66:18:1602002:689, 66:18:1602002:1246, 66:18:1602002:667, 66:18:1602002:666, 66:18:1602002:668, 66:18:1602002:648, 66:18:1602002:649, 66:18:1602002:650, 66:18:1602002:638, 66:18:1602002:639, 66:18:1602002:640, 66:18:1602002:641, 66:18:1602002:611, 66:18:1602002:715,	под объект промышленности (объекты электрохимической защиты)	под объект промышленности и (объекты электрохимической защиты)	3	3	Федеральная собственность/Аренда	Российская Федерация/ПАО "Газпром" ('Договор аренды № АЗФ-6/1032 земельного участка' от 22.01.2008)	обл. Свердловская, р-н Новолялинский, в юго-западной части кадастрового района	6 278	Образование части земельного участка	Не относится к территории общего пользования		110		
17.1	66:18:0000000:34/чзу3(1)	1-5		-/-	-/-	-/-	-/-	-/-	-/-	-/-	-/-	-/-	-/-		0.96	-/-	
17.2	66:18:0000000:34/чзу3(2)	6-13		-/-	-/-	-/-	-/-	-/-	-/-	-/-	-/-	-/-	-/-		3.64		
17.3	66:18:0000000:34/чзу3(3)	14-21		-/-	-/-	-/-	-/-	-/-	-/-	-/-	-/-	-/-	-/-		4.16		
17.4	66:18:0000000:34/чзу3(4)	22-26		-/-	-/-	-/-	-/-	-/-	-/-	-/-	-/-	-/-	-/-		0.44		
17.5	66:18:0000000:34/чзу3(5)	27-34		-/-	-/-	-/-	-/-	-/-	-/-	-/-	-/-	-/-	-/-		4.18		

1	2	3	4	5	6	7	8	9	10	11	12	13	14	15	16	17	
17.6	66:18:0000000:34/чзу3(6)	35-42	66:18:1602002:637, 66:18:1602002:1245, 66:18:1602002:691, 66:18:1602002:1236, 66:18:1602002:698, 66:18:1602002:1238, 66:18:1602002:694)	-/-	-/-	-/-	-/-	-/-	-/-	-/-	-/-	-/-	-/-	4.16			
17.7	66:18:0000000:34/чзу3(7)	43-50		-/-	-/-	-/-	-/-	-/-	-/-	-/-	-/-	-/-	-/-	-/-	4.16		
17.8	66:18:0000000:34/чзу3(8)	51-57		-/-	-/-	-/-	-/-	-/-	-/-	-/-	-/-	-/-	-/-	-/-	3.49		
17.9	66:18:0000000:34/чзу3(9)	58-65		-/-	-/-	-/-	-/-	-/-	-/-	-/-	-/-	-/-	-/-	-/-	4.17		
17.10	66:18:0000000:34/чзу3(10)	66-73		-/-	-/-	-/-	-/-	-/-	-/-	-/-	-/-	-/-	-/-	-/-	4.16		
17.11	66:18:0000000:34/чзу3(11)	74-81		-/-	-/-	-/-	-/-	-/-	-/-	-/-	-/-	-/-	-/-	-/-	4.16		
17.12	66:18:0000000:34/чзу3(12)	82-89		-/-	-/-	-/-	-/-	-/-	-/-	-/-	-/-	-/-	-/-	-/-	4.18		
17.13	66:18:0000000:34/чзу3(13)	90-97		-/-	-/-	-/-	-/-	-/-	-/-	-/-	-/-	-/-	-/-	-/-	4.17		
17.14	66:18:0000000:34/чзу3(14)	98-105		-/-	-/-	-/-	-/-	-/-	-/-	-/-	-/-	-/-	-/-	-/-	4.16		
17.15	66:18:0000000:34/чзу3(15)	106-113		-/-	-/-	-/-	-/-	-/-	-/-	-/-	-/-	-/-	-/-	-/-	4.16		
17.16	66:18:0000000:34/чзу3(16)	114-121		-/-	-/-	-/-	-/-	-/-	-/-	-/-	-/-	-/-	-/-	-/-	4.16		
17.17	66:18:0000000:34/чзу3(17)	122-129		-/-	-/-	-/-	-/-	-/-	-/-	-/-	-/-	-/-	-/-	-/-	4.18		
17.18	66:18:0000000:34/чзу3(18)	130-137		-/-	-/-	-/-	-/-	-/-	-/-	-/-	-/-	-/-	-/-	-/-	4.18		
17.19	66:18:0000000:34/чзу3(19)	138-145		-/-	-/-	-/-	-/-	-/-	-/-	-/-	-/-	-/-	-/-	-/-	4.16		
17.20	66:18:0000000:34/чзу3(20)	146-153		-/-	-/-	-/-	-/-	-/-	-/-	-/-	-/-	-/-	-/-	-/-	4.16		
17.21	66:18:0000000:34/чзу3(21)	154-161		-/-	-/-	-/-	-/-	-/-	-/-	-/-	-/-	-/-	-/-	-/-	4.16		
17.22	66:18:0000000:34/чзу3(22)	162-169		-/-	-/-	-/-	-/-	-/-	-/-	-/-	-/-	-/-	-/-	-/-	4.16		
17.23	66:18:0000000:34/чзу3(23)	170-177		-/-	-/-	-/-	-/-	-/-	-/-	-/-	-/-	-/-	-/-	-/-	4.17		
17.24	66:18:0000000:34/чзу3(24)	178-185		-/-	-/-	-/-	-/-	-/-	-/-	-/-	-/-	-/-	-/-	-/-	4.16		
17.25	66:18:0000000:34/чзу3(25)	186-193	-/-	-/-	-/-	-/-	-/-	-/-	-/-	-/-	-/-	-/-	-/-	4.16			
17.26	66:18:0000000:34/чзу3(26)	194-201	-/-	-/-	-/-	-/-	-/-	-/-	-/-	-/-	-/-	-/-	-/-	4.16			
17.27	66:18:0000000:34/чзу3(27)	202-209	-/-	-/-	-/-	-/-	-/-	-/-	-/-	-/-	-/-	-/-	-/-	4.14			
17.28	66:18:0000000:34/чзу3(28)	210-214	-/-	-/-	-/-	-/-	-/-	-/-	-/-	-/-	-/-	-/-	-/-	1.58			
17.29	66:18:0000000:34/чзу3(29)	215-222	-/-	-/-	-/-	-/-	-/-	-/-	-/-	-/-	-/-	-/-	-/-	4.16			
18	66:18:1602002:1465/чзу1 (3 контура)	1-98	66:18:1602002:1465	производственная деятельность	производственная деятельность	3	3	Аренда	ПАО "Газпром" (Договор № 13/ю аренды земельного участка' от 20.09.2018)	РФ, Свердловская область, Новолялинский городской округ	-	Образование части земельного участка	Не относится к территории общего пользования	<b>24 395</b>			
18.1	66:18:1602002:1465/чзу1(1)	1-10	-/-	-/-	-/-	-/-	-/-	-/-	-/-	-/-	-/-	-/-	-/-	2 435.91			
18.2	66:18:1602002:1465/чзу	11-91	-/-	-/-	-/-	-/-	-/-	-/-	-/-	-/-	-/-	-/-	-/-	19			

1	2	3	4	5	6	7	8	9	10	11	12	13	14	15	16	17	
	1(2)													259.94			
18.3	66:18:1602002:1465/чзу1(3)	92-98	-//-	-//-	-//-	-//-	-//-	-//-	-//-	-//-	-//-	-//-	-//-	2 699.24			
19	66:18:1602002:1/чзу1	1-10	66:18:1602002:1	Под ПРС 46/36 РРЛ	Под ПРС 46/36 РРЛ	3	3	Федеральная собственност ь	Российска я Федераци я	обл. Свердловская, р-н Новолялинский, ПРС 254 квартал Старолялинского лесничества Новолялинского лесхоза	5 191	Образова ние части земельно го участка	Не относится к территории общего пользования	245		Кабель электрический 0,4 кВ	
	66:18:0000000:58/чзу43		ЕЗП 66:18:0000000:58 (66:18:1602002:1478)	для ведения лесного хозяйства	для ведения лесного хозяйства	1	1	Федеральная собственност ь	Российска я Федераци я	обл. Свердловская, р-н Новолялинский, участок находится в МО Новолялинский район	5 657 624 862						
20	66:18:0000000:58/чзу30 (15 контуров)	1-344	ЕЗП 66:18:0000000:58 (66:18:1602002:1478, 66:18:1602002:1417, 66:18:1602002:1420)	для ведения лесного хозяйства	для ведения лесного хозяйства	1	1	Федеральная собственност ь	Российска я Федераци я	обл. Свердловская, р-н Новолялинский, участок находится в МО Новолялинский район	5 657 624 862	Образова ние части земельно го участка	Не относится к территории общего пользования	78 165		-	
20.1	66:18:0000000:58/чзу30(1)	1-4		-//-	-//-	-//-	-//-	-//-	-//-	-//-	-//-	-//-	-//-	-//-	6.43		-//-
20.2	66:18:0000000:58/чзу30(2)	5-18		-//-	-//-	-//-	-//-	-//-	-//-	-//-	-//-	-//-	-//-	-//-	3 458.67		-//-
20.3	66:18:0000000:58/чзу30(3)	19-25		-//-	-//-	-//-	-//-	-//-	-//-	-//-	-//-	-//-	-//-	-//-	1 211.96		-//-
20.4	66:18:0000000:58/чзу30(4)	26-35		-//-	-//-	-//-	-//-	-//-	-//-	-//-	-//-	-//-	-//-	-//-	379.88		-//-
20.5	66:18:0000000:58/чзу30(5)	36-68		-//-	-//-	-//-	-//-	-//-	-//-	-//-	-//-	-//-	-//-	-//-	9 503.51		-//-
20.6	66:18:0000000:58/чзу30(6)	69-71		-//-	-//-	-//-	-//-	-//-	-//-	-//-	-//-	-//-	-//-	-//-	54.17		-//-
20.7	66:18:0000000:58/чзу30(7)	72-88		-//-	-//-	-//-	-//-	-//-	-//-	-//-	-//-	-//-	-//-	-//-	619.36		-//-
20.8	66:18:0000000:58/чзу30(8)	89-205		-//-	-//-	-//-	-//-	-//-	-//-	-//-	-//-	-//-	-//-	-//-	40 486.86		-//-
20.9	66:18:0000000:58/чзу30(9)	206- 246		-//-	-//-	-//-	-//-	-//-	-//-	-//-	-//-	-//-	-//-	-//-	4 078.20		-//-
20.10	66:18:0000000:58/чзу30(10)	247- 254		-//-	-//-	-//-	-//-	-//-	-//-	-//-	-//-	-//-	-//-	-//-	1 495.45		-//-
20.11	66:18:0000000:58/чзу30(11)	255- 262		-//-	-//-	-//-	-//-	-//-	-//-	-//-	-//-	-//-	-//-	-//-	7 982.39		-//-
20.12	66:18:0000000:58/чзу30(12)	263- 314		-//-	-//-	-//-	-//-	-//-	-//-	-//-	-//-	-//-	-//-	-//-	6 905.68		-//-
20.13	66:18:0000000:58/чзу30(13)	315- 327		-//-	-//-	-//-	-//-	-//-	-//-	-//-	-//-	-//-	-//-	-//-	228.64		-//-
20.14	66:18:0000000:58/чзу30(14)	328- 340		-//-	-//-	-//-	-//-	-//-	-//-	-//-	-//-	-//-	-//-	-//-	1 743.33		-//-
20.15	66:18:0000000:58/чзу30(15)	341- 344	-//-	-//-	-//-	-//-	-//-	-//-	-//-	-//-	-//-	-//-	-//-	10.66		-//-	
21	66:18:0000000:38/чзу5 (10 контуров)	1-79	ЕЗП 66:18:0000000:38 (66:18:1602002:1221, 66:18:1602002:1223)	под объект промышленности (вспомогательные сооружения компрессорной станции "Лялинская")	под объект промышленност и (вспомогательны е сооружения компрессорной станции "Лялинская")	3	3	Федеральная собственност ь/Аренда	Российска я Федераци я/ ООО "Газпром трансгаз Югорск" (договор № АЗФ- 9/1032 от 22.01.2008	обл. Свердловская, р-н Новолялинский, в юго-западной части кадастрового района	103 772	Образова ние части земельно го участка	Не относится к территории общего пользования	4 618		-	

1	2	3	4	5	6	7	8	9	10	11	12	13	14	15	16	17
21.1	66:18:0000000:38/чзу5(1)	1-4		-/-	-/-	-/-	-/-	-/-	-/-	-/-	-/-	-/-	-/-	143.15		-/-
21.2	66:18:0000000:38/чзу5(2)	5-9		-/-	-/-	-/-	-/-	-/-	-/-	-/-	-/-	-/-	-/-	291.02		-/-
21.3	66:18:0000000:38/чзу5(3)	10-25		-/-	-/-	-/-	-/-	-/-	-/-	-/-	-/-	-/-	-/-	1 578.02		-/-
21.4	66:18:0000000:38/чзу5(4)	26-45		-/-	-/-	-/-	-/-	-/-	-/-	-/-	-/-	-/-	-/-	1 906.22		-/-
21.5	66:18:0000000:38/чзу5(5)	46-49		-/-	-/-	-/-	-/-	-/-	-/-	-/-	-/-	-/-	-/-	187.84		-/-
21.6	66:18:0000000:38/чзу5(6)	50-60		-/-	-/-	-/-	-/-	-/-	-/-	-/-	-/-	-/-	-/-	170.86		-/-
21.7	66:18:0000000:38/чзу5(7)	61-67		-/-	-/-	-/-	-/-	-/-	-/-	-/-	-/-	-/-	-/-	167.69		-/-
21.8	66:18:0000000:38/чзу5(8)	68-71		-/-	-/-	-/-	-/-	-/-	-/-	-/-	-/-	-/-	-/-	89.61		-/-
21.9	66:18:0000000:38/чзу5(9)	72-75		-/-	-/-	-/-	-/-	-/-	-/-	-/-	-/-	-/-	-/-	51.94		-/-
21.10	66:18:0000000:38/чзу5(10)	76-79		-/-	-/-	-/-	-/-	-/-	-/-	-/-	-/-	-/-	-/-	31.72		-/-
22	66:18:1602002:3У1	1-16	-	-	7.5 Трубопроводный транспорт*	3	3	Неразграниченная государственная собственность	Земли неразграниченной государственной собственности	РФ, Свердловская область, Новолялинский городской округ	-	Образование из земель, находящихся в государственной или муниципальной собственности	Не относится к территории общего пользования	493		-
														108 067	13 174	
<b>Зона планируемого размещения временных зданий и сооружений</b>																
23	66:18:1602002:3У2 (5 контуров)	1-21	-	-	7.5 Трубопроводный транспорт*	3	3	Неразграниченная государственная собственность	Земли неразграниченной государственной собственности	РФ, Свердловская область, Новолялинский городской округ	-	Образование из земель, находящихся в государственной или муниципальной собственности	Не относится к территории общего пользования	32		-
23.1	66:18:1602002:3У2(1)	1-6	-/-	-/-	-/-	-/-	-/-	-/-	-/-	-/-	-/-	-/-	-/-	8.64		-/-
23.2	66:18:1602002:3У2(2)	7-9	-/-	-/-	-/-	-/-	-/-	-/-	-/-	-/-	-/-	-/-	-/-	1.15		-/-
23.3	66:18:1602002:3У2(3)	10-13	-/-	-/-	-/-	-/-	-/-	-/-	-/-	-/-	-/-	-/-	-/-	8.27		-/-
23.4	66:18:1602002:3У2(4)	14-17	-/-	-/-	-/-	-/-	-/-	-/-	-/-	-/-	-/-	-/-	-/-	9.18		-/-
23.5	66:18:1602002:3У2(5)	18-21	-/-	-/-	-/-	-/-	-/-	-/-	-/-	-/-	-/-	-/-	-/-	4.86		-/-
24	66:18:1602002:1465/чзу 2	1-13	66:18:1602002:1465	производственная деятельность	производственная деятельность	3	3	Аренда	ПАО "Газпром" ('Договор № 13/ю аренды земельного участка' от 20.09.2018	РФ, Свердловская область, Новолялинский городской округ	-	Образование части земельного участка	Не относится к территории общего пользования	810		-

1	2	3	4	5	6	7	8	9	10	11	12	13	14	15	16	17	
25	66:18:0000000:38/чзу6	1-4	ЕЗП 66:18:0000000:38 (66:18:1602002:1221)	под объект промышленности (вспомогательные сооружения компрессорной станции "Лялинская")	под объект промышленности и (вспомогательные сооружения компрессорной станции "Лялинская")	3	3	Федеральная собственность/Аренда	Российская Федерация/ООО "Газпром трансгаз Югорск" (договор № АЗФ-9/1032 от 22.01.2008)	обл. Свердловская, р-н Новолялинский, в юго-западной части кадастрового района	103 772	Образование части земельного участка	Не относится к территории общего пользования	8		-	
26	66:18:0000000:58/чзу31 (13 контуров)	1-77	ЕЗП 66:18:0000000:58 (66:18:1602002:1478, 66:18:1602002:1417, 66:18:1602002:1420)	для ведения лесного хозяйства	для ведения лесного хозяйства	1	1	Федеральная собственность	Российская Федерация	обл. Свердловская, р-н Новолялинский, участок находится в МО Новолялинский район	5 657 624 862	Образование части земельного участка	Не относится к территории общего пользования	2 246		-	
26.1	66:18:0000000:58/чзу31(1)	1-5		-/-	-/-	-/-	-/-	-/-	-/-	-/-	-/-	-/-	-/-	-/-	613.19		-/-
26.2	66:18:0000000:58/чзу31(2)	6-8		-/-	-/-	-/-	-/-	-/-	-/-	-/-	-/-	-/-	-/-	-/-	3.89		-/-
26.3	66:18:0000000:58/чзу31(3)	9-11		-/-	-/-	-/-	-/-	-/-	-/-	-/-	-/-	-/-	-/-	-/-	2.89		-/-
26.4	66:18:0000000:58/чзу31(4)	12-16		-/-	-/-	-/-	-/-	-/-	-/-	-/-	-/-	-/-	-/-	-/-	10.68		-/-
26.5	66:18:0000000:58/чзу31(5)	17-21		-/-	-/-	-/-	-/-	-/-	-/-	-/-	-/-	-/-	-/-	-/-	10.18		-/-
26.6	66:18:0000000:58/чзу31(6)	22-44		-/-	-/-	-/-	-/-	-/-	-/-	-/-	-/-	-/-	-/-	-/-	1 368.97		-/-
26.7	66:18:0000000:58/чзу31(7)	45-48		-/-	-/-	-/-	-/-	-/-	-/-	-/-	-/-	-/-	-/-	-/-	13.48		-/-
26.8	66:18:0000000:58/чзу31(8)	49-52		-/-	-/-	-/-	-/-	-/-	-/-	-/-	-/-	-/-	-/-	-/-	13.45		-/-
26.9	66:18:0000000:58/чзу31(9)	53-56		-/-	-/-	-/-	-/-	-/-	-/-	-/-	-/-	-/-	-/-	-/-	9.66		-/-
26.10	66:18:0000000:58/чзу31(10)	57-60		-/-	-/-	-/-	-/-	-/-	-/-	-/-	-/-	-/-	-/-	-/-	9.28		-/-
26.11	66:18:0000000:58/чзу31(11)	61-68		-/-	-/-	-/-	-/-	-/-	-/-	-/-	-/-	-/-	-/-	-/-	169.06		-/-
26.12	66:18:0000000:58/чзу31(12)	69-73		-/-	-/-	-/-	-/-	-/-	-/-	-/-	-/-	-/-	-/-	-/-	8.84		-/-
26.13	66:18:0000000:58/чзу31(13)	74-77		-/-	-/-	-/-	-/-	-/-	-/-	-/-	-/-	-/-	-/-	-/-	11.97		-/-
														<b>3 096</b>			
<b>Зона планируемого размещения линейных объектов, подлежащих переносу (перестройке) из зон планируемого размещения линейных объектов</b>																	
27	66:18:0000000:34/чзу4 (3 контура)	1-24	ЕЗП 66:18:0000000:34 (66:18:1602002:1235, 66:18:1602002:1234, 66:18:1602002:702)	под объект промышленности (объекты электрохимической защиты)	под объект промышленности и (объекты электрохимической защиты)	3	3	Федеральная собственность/Аренда	Российская Федерация/ПАО "Газпром" ('Договор аренды №АЗФ-6/1032 земельного участка' от 22.01.2008)	обл. Свердловская, р-н Новолялинский, в юго-западной части кадастрового района	6 278	Образование части земельного участка	Не относится к территории общего пользования	12			
27.1	66:18:0000000:34/чзу4(1)	1-8		-/-	-/-	-/-	-/-	-/-	-/-	-/-	-/-	-/-	-/-	4.16		-/-	

1	2	3	4	5	6	7	8	9	10	11	12	13	14	15	16	17
27.2	66:18:0000000:34/чзу4(2)	9-16		-//-	-//-	-//-	-//-	-//-	-//-	-//-	-//-	-//-	-//-	4.16		
27.3	66:18:0000000:34/чзу4(3)	17-24		-//-	-//-	-//-	-//-	-//-	-//-	-//-	-//-	-//-	-//-	4.16		
28	66:18:0000000:38/чзу7(2 контура)	1-12	ЕЗП 66:18:0000000:38 (66:18:1602002:1221)	под объект промышленности (вспомогательные сооружения компрессорной станции "Лялинская"	под объект промышленности (вспомогательные сооружения компрессорной станции "Лялинская"	3	3	Федеральная собственность /Аренда	Российская Федерация/ ООО "Газпром трансгаз Югорск" (договор № АЗФ-9/1032 от 22.01.2008)	обл. Свердловская, р-н Новолялинский, в юго-западной части кадастрового района	103 772	Образование части земельного участка	Не относится к территории общего пользования	160		-
28.1	66:18:0000000:38/чзу7(1)	1-7		-//-	-//-	-//-	-//-	-//-	-//-	-//-	-//-	-//-	-//-	85.00		-//-
28.2	66:18:0000000:38/чзу7(2)	8-12		-//-	-//-	-//-	-//-	-//-	-//-	-//-	-//-	-//-	-//-	75.08		-//-
29	66:18:0000000:58/чзу32(5 контуров)	1-54	ЕЗП 66:18:0000000:58 (66:18:1602002:1478)	для ведения лесного хозяйства	для ведения лесного хозяйства	1	1	Федеральная собственность	Российская Федерация	обл. Свердловская, р-н Новолялинский, участок находится в МО Новолялинский район	5 657 624 862	Образование части земельного участка	Не относится к территории общего пользования	1 826		-
29.1	66:18:0000000:58/чзу32(1)	1-7		-//-	-//-	-//-	-//-	-//-	-//-	-//-	-//-	-//-	-//-	59.07		-//-
29.2	66:18:0000000:58/чзу32(2)	8-11		-//-	-//-	-//-	-//-	-//-	-//-	-//-	-//-	-//-	-//-	19.32		-//-
29.3	66:18:0000000:58/чзу32(3)	12-26		-//-	-//-	-//-	-//-	-//-	-//-	-//-	-//-	-//-	-//-	415.72		-//-
29.4	66:18:0000000:58/чзу32(4)	27-30		-//-	-//-	-//-	-//-	-//-	-//-	-//-	-//-	-//-	-//-	132.83		-//-
29.5	66:18:0000000:58/чзу32(5)	31-54		-//-	-//-	-//-	-//-	-//-	-//-	-//-	-//-	-//-	-//-	1 198.61		-//-
														<b>1 998</b>		
															125 810	
															525	
															13 174	
															113 161	
															<b>126 335</b>	
<b>Площадка ПРС 50а км 1400</b>																
<b>Зона планируемого размещения линейных объектов</b>																
1	59:17:0000000:146/чзу1(2 контура)	1-21	ЕЗП 59:17:0000000:146	Использование лесов в соответствии с Лесным кодексом Российской Федерации	Использование лесов в соответствии с Лесным кодексом Российской Федерации	1	1	Федеральная собственность	Российская Федерация	Пермский край, Горнозаводский муниципальный район, Горнозаводское лесничество, Бисерское участковое лесничество (Бисерское), кварталы 1-168, Вижайское участковое лесничество (Басегское), кварталы 1-67, Вижайское	5 114 044 117	Образование части земельного участка	Не относится к территории общего пользования	-	17 181	Площадка ПРС 50а



1	2	3	4	5	6	7	8	9	10	11	12	13	14	15	16	17		
										участковое лесничество (Вижайское), кварталы 1-135, Верхне-Усьвинское участковое лесничество (Верхне-Усьвинское), кварталы 1-255, Кусье-Александровское участковое лесничество (Усть-Койвинское), кварталы 1-34, 44-51, 59-64, 71-79, 92-96, 104-105, 107-145, Кусье-Александровское участковое лесничество (Кусье-Александровское), кварталы 1-227, Теплогорское участковое лесничество (Нововильвенское), кварталы 1-122, Теплогорское участковое лесничество (Теплогорское), кварталы 1-173, Сарановское участковое лесничество (Сарановское), кварталы 1-106; Чусовской муниципальный район, Горнозаводское лесничество, Кусье-Александровское участковое лесничество (Усть-Койвинское), кварталы 35-43, 52-58, 65-70, 80-91, 97-103, 106, 114								
1.1	59:17:0000000:146/чзу1 (1)	1-8	-//-	-//-	-//-	-//-	-//-	-//-	-//-	-//-	-//-	-//-	-//-	-//-	7 358.30	-//-		
1.2	59:17:0000000:146/чзу1 (2)	9-21	-//-	-//-	-//-	-//-	-//-	-//-	-//-	-//-	-//-	-//-	-//-	-//-	9 822.30	-//-		
2	59:17:4167001:366/чзу1 (2 контура)	1-9	59:17:4167001:366	Производственная деятельность	Производственная деятельность	3	3	Аренда	ПАО "Газпром" 'Договор аренды земельного участка ' №1428 от	Пермский край, г.о. Горнозаводский	5	Образование части земельного участка	Не относится к территории общего пользования	-	2	Площадка ПРС 50а		



1	2	3	4	5	6	7	8	9	10	11	12	13	14	15	16	17
									24.01.2022							
2.1	59:17:4167001:366/чзу1 (1)	1-4	-//-	-//-	-//-	-//-	-//-	-//-	-//-	-//-	-//-	-//-	-//-		1.00	
2.2	59:17:4167001:366/чзу1 (2)	5-9	-//-	-//-	-//-	-//-	-//-	-//-	-//-	-//-	-//-	-//-	-//-		1.00	
3	59:17:4167001:3У1	1-13	-	-	7.5 Трубопроводный транспорт*	3	3	Неразграниче нная государствен ная собственност ь	Земли незграни ченной государст венной собственн ости	РФ, Пермский край, Горнозаводский ГО	-	Образова ние из земель, находящ ихся в государс твенной или муницип альной собствен ности	Не относится к территории общего пользования	-	3 172	Площадка ПРС 50а
4	59:17:0000000:146/чзу2	1-13	ЕЗП 59:17:0000000:146	Использование лесов в соответствии с Лесным кодексом Российской Федерации	Использование лесов в соответствии с Лесным кодексом Российской Федерации	1	1	Федеральная собственност ь	Российска я Федераци я	Пермский край, Горнозаводский муниципальный район, Горнозаводское лесничество, Бисерское участковое лесничество (Бисерское), квартилы 1-168, Вижайское участковое лесничество (Басегское), квартилы 1-67, Вижайское участковое лесничество (Вижайское), квартилы 1-135, Верхне-Усьвинское участковое лесничество (Верхне- Усьвинское), квартилы 1-255, Кустье- Александровское участковое лесничество (Усть- Койвинское), квартилы 1-34, 44- 51, 59-64, 71-79, 92- 96, 104-105, 107- 145, Кустье- Александровское участковое лесничество (Кустье- Александровское), квартилы 1-227, Теплогорское участковое лесничество (Нововильвенское),	5 114 044 117	Образова ние части земельно го участка	Не относится к территории общего пользования	-	1 300	Подъездная автодорога к ПРС 50а

1	2	3	4	5	6	7	8	9	10	11	12	13	14	15	16	17	
										<p>кварталы 1-122, Теплогорское участковое лесничество (Теплогорское), кварталы 1-173, Сарановское участковое лесничество (Сарановское), кварталы 1-106; Чусовской муниципальный район, Горнозаводское лесничество, Кусье-Александровское участковое лесничество (Усть-Койвинское), кварталы 35-43, 52-58, 65-70, 80-91, 97-103, 106, 114</p>							
5	59:17:0000000:146/чзу3	1-6	ЕЗП 59:17:0000000:146	Использование лесов в соответствии с Лесным кодексом Российской Федерации	Использование лесов в соответствии с Лесным кодексом Российской Федерации	1	1	Федеральная собственность	Российская Федерация	<p>Пермский край, Горнозаводский муниципальный район, Горнозаводское лесничество, Бисерское участковое лесничество (Бисерское), кварталы 1-168, Вижайское участковое лесничество (Басегское), кварталы 1-67, Вижайское участковое лесничество (Вижайское), кварталы 1-135, Верхне-Усьвинское участковое лесничество (Верхне-Усьвинское), кварталы 1-255, Кусье-Александровское участковое лесничество (Усть-Койвинское), кварталы 1-34, 44-51, 59-64, 71-79, 92-96, 104-105, 107-145, Кусье-Александровское участковое лесничество (Кусье-</p>	5 114 044 117	Образование части земельного участка	Не относится к территории общего пользования	-	668	Площадка мини-АГРС	

1	2	3	4	5	6	7	8	9	10	11	12	13	14	15	16	17	
										Александровское), кварталы 1-227, Теплогорское участковое лесничество (Нововильвенское), кварталы 1-122, Теплогорское участковое лесничество (Теплогорское), кварталы 1-173, Сарановское участковое лесничество (Сарановское), кварталы 1-106; Чусовской муниципальный район, Горнозаводское лесничество, Кусье-Александровское участковое лесничество (Усть-Койвинское), кварталы 35-43, 52-58, 65-70, 80-91, 97-103, 106, 114							
6	59:17:0000000:146/чзу4	1-11	ЕЗП 59:17:0000000:146	Использование лесов в соответствии с Лесным кодексом Российской Федерации	Использование лесов в соответствии с Лесным кодексом Российской Федерации	1	1	Федеральная собственность	Российская Федерация	Пермский край, Горнозаводский муниципальный район, Горнозаводское лесничество, Бисерское участковое лесничество (Бисерское), кварталы 1-168, Вижайское участковое лесничество (Басегское), кварталы 1-67, Вижайское участковое лесничество (Вижайское), кварталы 1-135, Верхне-Усьвинское участковое лесничество (Верхне-Усьвинское), кварталы 1-255, Кусье-Александровское участковое лесничество (Усть-Койвинское), кварталы 1-34, 44-	5 114 044 117	Образование части земельного участка		-	718	Подъездная автодорога к мини-АГРС	

1	2	3	4	5	6	7	8	9	10	11	12	13	14	15	16	17		
										51, 59-64, 71-79, 92-96, 104-105, 107-145, Кусье-Александровское участковое лесничество (Кусье-Александровское), кварталы 1-227, Теплогорское участковое лесничество (Нововильвенское), кварталы 1-122, Теплогорское участковое лесничество (Теплогорское), кварталы 1-173, Сарановское участковое лесничество (Сарановское), кварталы 1-106; Чусовской муниципальный район, Горнозаводское лесничество, Кусье-Александровское участковое лесничество (Усть-Койвинское), кварталы 35-43, 52-58, 65-70, 80-91, 97-103, 106, 114								
7	59:17:0000000:146/чзу5	1-4	ЕЗП 59:17:0000000:146	Использование лесов в соответствии с Лесным кодексом Российской Федерации	Использование лесов в соответствии с Лесным кодексом Российской Федерации	1	1	Федеральная собственность	Российская Федерация	Пермский край, Горнозаводский муниципальный район, Горнозаводское лесничество, Бисерское участковое лесничество (Бисерское), кварталы 1-168, Вижайское участковое лесничество (Басегское), кварталы 1-67, Вижайское участковое лесничество (Вижайское), кварталы 1-135, Верхне-Усьвинское участковое лесничество (Верхне-Усьвинское), кварталы 1-255,	5 114 044 117	Образование части земельного участка	Не относится к территории общего пользования	-	9	Свеча продувочная		

1	2	3	4	5	6	7	8	9	10	11	12	13	14	15	16	17			
										<p>Кусье-Александровское участковое лесничество (Усть-Койвинское), кварталы 1-34, 44-51, 59-64, 71-79, 92-96, 104-105, 107-145, Кусье-Александровское участковое лесничество (Кусье-Александровское), кварталы 1-227, Теплогорское участковое лесничество (Нововильвенское), кварталы 1-122, Теплогорское участковое лесничество (Теплогорское), кварталы 1-173, Сарановское участковое лесничество (Сарановское), кварталы 1-106; Чусовской муниципальный район, Горнозаводское лесничество, Кусье-Александровское участковое лесничество (Усть-Койвинское), кварталы 35-43, 52-58, 65-70, 80-91, 97-103, 106, 114</p>									
8	59:17:0000000:146/чзуб	1-4	ЕЗП 59:17:0000000:146	Использование лесов в соответствии с Лесным кодексом Российской Федерации	Использование лесов в соответствии с Лесным кодексом Российской Федерации	1	1	Федеральная собственность	Российская Федерация	<p>Пермский край, Горнозаводский муниципальный район, Горнозаводское лесничество, Бисерское участковое лесничество (Бисерское), кварталы 1-168, Вижайское участковое лесничество (Басегское), кварталы 1-67, Вижайское участковое лесничество (Вижайское), кварталы 1-135,</p>	5 114 044 117	Образование части земельного участка	Не относится к территории общего пользования	-	9	Молниеприемник			

1	2	3	4	5	6	7	8	9	10	11	12	13	14	15	16	17		
										Верхне-Усьвинское участковое лесничество (Верхне-Усьвинское), кварталы 1-255, Кусье-Александровское участковое лесничество (Усть-Койвинское), кварталы 1-34, 44-51, 59-64, 71-79, 92-96, 104-105, 107-145, Кусье-Александровское участковое лесничество (Кусье-Александровское), кварталы 1-227, Теплогорское участковое лесничество (Нововильвенское), кварталы 1-122, Теплогорское участковое лесничество (Теплогорское), кварталы 1-173, Сарановское участковое лесничество (Сарановское), кварталы 1-106; Чусовской муниципальный район, Горнозаводское лесничество, Кусье-Александровское участковое лесничество (Усть-Койвинское), кварталы 35-43, 52-58, 65-70, 80-91, 97-103, 106, 114								
9	59:17:0000000:146/чзу7 (2 контура)	1-8	ЕЗП 59:17:0000000:146	Использование лесов в соответствии с Лесным кодексом Российской Федерации	Использование лесов в соответствии с Лесным кодексом Российской Федерации	1	1	Федеральная собственность	Российская Федерация	Пермский край, Горнозаводский муниципальный район, Горнозаводское лесничество, Бисерское участковое лесничество (Бисерское), кварталы 1-168, Вижайское участковое лесничество (Басегское),	5 114 044 117	Образование части земельного участка		-	97	Врезка в газопровод-отвод		

1	2	3	4	5	6	7	8	9	10	11	12	13	14	15	16	17
										кварталы 1-67, Вижайское участковое лесничество (Вижайское), кварталы 1-135, Верхне-Усьвинское участковое лесничество (Верхне- Усьвинское), кварталы 1-255, Кусье- Александровское участковое лесничество (Усть- Койвинское), кварталы 1-34, 44- 51, 59-64, 71-79, 92- 96, 104-105, 107- 145, Кусье- Александровское участковое лесничество (Кусье- Александровское), кварталы 1-227, Теплогорское участковое лесничество (Нововильвенское), кварталы 1-122, Теплогорское участковое лесничество (Теплогорское), кварталы 1-173, Сарановское участковое лесничество (Сарановское), кварталы 1-106; Чусовской муниципальный район, Горнозаводское лесничество, Кусье- Александровское участковое лесничество (Усть- Койвинское), кварталы 35-43, 52- 58, 65-70, 80-91, 97- 103, 106, 114						
9.1	59:17:0000000:146/чзу7 (1)	1-4	-//-	-//-	-//-	-//-	-//-	-//-	-//-	-//-	-//-	-//-	-//-	-//-	48.77	
9.2	59:17:0000000:146/чзу7 (2)	5-8	-//-	-//-	-//-	-//-	-//-	-//-	-//-	-//-	-//-	-//-	-//-	-//-	48.72	
10	59:17:0000000:146/чзу8 (9 контуров)	1-38	ЕЗП 59:17:0000000:146	Использование лесов в соответствии с Лесным кодексом Российской Федерации	Использование лесов в соответствии с Лесным кодексом	1	1	Федеральная собственност ь	Российска я Федераци я	Пермский край, Горнозаводский муниципальный район, Горнозаводское	5 114 044 117	Образова ние части земельно го участка	Не относится к территории общего пользования	-	90	Опоры ЛЭП 10кВ



1	2	3	4	5	6	7	8	9	10	11	12	13	14	15	16	17	
					Российской Федерации					лесничество, Бисерское участковое лесничество (Бисерское), кварталы 1-168, Вижайское участковое лесничество (Басегское), кварталы 1-67, Вижайское участковое лесничество (Вижайское), кварталы 1-135, Верхне-Усьвинское участковое лесничество (Верхне-Усьвинское), кварталы 1-255, Кусье-Александровское участковое лесничество (Усть-Койвинское), кварталы 1-34, 44-51, 59-64, 71-79, 92-96, 104-105, 107-145, Кусье-Александровское участковое лесничество (Кусье-Александровское), кварталы 1-227, Теплогорское участковое лесничество (Нововильвенское), кварталы 1-122, Теплогорское участковое лесничество (Теплогорское), кварталы 1-173, Сарановское участковое лесничество (Сарановское), кварталы 1-106; Чусовской муниципальный район, Горнозаводское лесничество, Кусье-Александровское участковое лесничество (Усть-Койвинское), кварталы 35-43, 52-58, 65-70, 80-91, 97-							

1	2	3	4	5	6	7	8	9	10	11	12	13	14	15	16	17
										103, 106, 114						
10.1	59:17:0000000:146/чзу8 (1)	1-4	-//-	-//-	-//-	-//-	-//-	-//-	-//-	-//-	-//-	-//-	-//-	-//-	13.01	
10.2	59:17:0000000:146/чзу8 (2)	5-8	-//-	-//-	-//-	-//-	-//-	-//-	-//-	-//-	-//-	-//-	-//-	-//-	3.99	
10.3	59:17:0000000:146/чзу8 (3)	9-12	-//-	-//-	-//-	-//-	-//-	-//-	-//-	-//-	-//-	-//-	-//-	-//-	4.00	
10.4	59:17:0000000:146/чзу8 (4)	13-16	-//-	-//-	-//-	-//-	-//-	-//-	-//-	-//-	-//-	-//-	-//-	-//-	4.00	
10.5	59:17:0000000:146/чзу8 (5)	17-21	-//-	-//-	-//-	-//-	-//-	-//-	-//-	-//-	-//-	-//-	-//-	-//-	12.99	
10.6	59:17:0000000:146/чзу8 (6)	22-25	-//-	-//-	-//-	-//-	-//-	-//-	-//-	-//-	-//-	-//-	-//-	-//-	3.99	
10.7	59:17:0000000:146/чзу8 (7)	26-29	-//-	-//-	-//-	-//-	-//-	-//-	-//-	-//-	-//-	-//-	-//-	-//-	3.99	
10.8	59:17:0000000:146/чзу8 (8)	30-34	-//-	-//-	-//-	-//-	-//-	-//-	-//-	-//-	-//-	-//-	-//-	-//-	31.27	
10.9	59:17:0000000:146/чзу8 (9)	35-38	-//-	-//-	-//-	-//-	-//-	-//-	-//-	-//-	-//-	-//-	-//-	-//-	13.03	
11	59:17:4167001:3У2	1-4	-	-	7.5 Трубопроводный транспорт*	3	3	Неразграниченная государственная собственность	Земли неразграниченной государственной собственности	РФ, Пермский край, Горнозаводский ГО	-	Образование из земель, находящихся в государственной или муниципальной собственности	Не относится к территории общего пользования		13	Опоры ЛЭП 10кВ
12	59:17:4167001:208:3У1	1-4	59:17:4167001:208	Для эксплуатации радиорелейной станции № 37	7.5 Трубопроводный транспорт*	3	3	Аренда	ПАО "Ростелеком" (Договор аренды земельного участка №1354 от 18.07.2019 , 59:17:4167001:208-59/095/2019-1 от 19.07.2019 )	Пермский край, Горнозаводский район, Горнозаводский государственный лесхоз, Теплогорское лесничество, 29 квартал	17 357	раздел земельных участков с сохранением исходного земельного участка в изменённых границах	Не относится к территории общего пользования	23		-
13	59:17:0000000:146/чзу9 (3 контура)	1-136	ЕЗП 59:17:0000000:146	Использование лесов в соответствии с Лесным кодексом Российской Федерации	Использование лесов в соответствии с Лесным кодексом Российской Федерации	1	1	Федеральная собственность	Российская Федерация	Пермский край, Горнозаводский муниципальный район, Горнозаводское лесничество, Бисерское участковое лесничество (Бисерское), кварталы 1-168, Вижайское участковое лесничество	5 114 044 117	Образование части земельного участка	Не относится к территории общего пользования	15 011		-

1	2	3	4	5	6	7	8	9	10	11	12	13	14	15	16	17		
										(Басегское), кварталы 1-67, Вижайское участковое лесничество (Вижайское), кварталы 1-135, Верхне-Усьвинское участковое лесничество (Верхне-Усьвинское), кварталы 1-255, Кусье-Александровское участковое лесничество (Усть-Койвинское), кварталы 1-34, 44-51, 59-64, 71-79, 92-96, 104-105, 107-145, Кусье-Александровское участковое лесничество (Кусье-Александровское), кварталы 1-227, Теплогорское участковое лесничество (Нововильвенское), кварталы 1-122, Теплогорское участковое лесничество (Теплогорское), кварталы 1-173, Сарановское участковое лесничество (Сарановское), кварталы 1-106; Чусовской муниципальный район, Горнозаводское лесничество, Кусье-Александровское участковое лесничество (Усть-Койвинское), кварталы 35-43, 52-58, 65-70, 80-91, 97-103, 106, 114								
13.1	59:17:0000000:146/чзу9 (1)	1-4	-//-	-//-	-//-	-//-	-//-	-//-	-//-	-//-	-//-	-//-	-//-	54.15		-//-		
13.2	59:17:0000000:146/чзу9 (2)	5-87	-//-	-//-	-//-	-//-	-//-	-//-	-//-	-//-	-//-	-//-	-//-	3 610.71		-//-		
13.3	59:17:0000000:146/чзу9 (3)	88-136	-//-	-//-	-//-	-//-	-//-	-//-	-//-	-//-	-//-	-//-	-//-	11 346.06		-//-		
14	59:17:4167001:3У3 (2 контура)	1-19	-	-	7.5 Трубопроводный	-	3	Неразграниченная	Земли неразгран	РФ, Пермский край, Горнозаводский ГО	-	Образова ние из	Не относится к территории	606		-		

1	2	3	4	5	6	7	8	9	10	11	12	13	14	15	16	17
					транспорт*			государственная собственность	иченной государст венной собственн ости			земель, находящ ихся в государс твенной или муницип альной собствен ности	общего пользования			
14.1	59:17:4167001:3У3 (1)	1-6	-/-	-/-	-/-	-/-	-/-	-/-	-/-	-/-	-/-	-/-	-/-	211.82		-/-
14.2	59:17:4167001:3У3 (2)	7-19	-/-	-/-	-/-	-/-	-/-	-/-	-/-	-/-	-/-	-/-	-/-	394.62		-/-
15	59:17:4167001:366/чзу2	1-4	59:17:4167001:366	Производственная деятельность	Производствен ая деятельность	3	3	Аренда	ПАО "Газпром" 'Договор аренды земельног о участка ' №1428 от 24.01.2022	Пермский край, г.о. Горнозаводский	5	Образова ние части земельно го участка	Не относится к территории общего пользования	1		-
														15 641	23 259	
<b>Зона планируемого размещения временных зданий и сооружений</b>																
16	59:17:0000000:146/чзу1 0 (19 контуров)	1-92	ЕЗП 59:17:0000000:146	Использование лесов в соответствии с Лесным кодексом Российской Федерации	Использование лесов в соответствии с Лесным кодексом Российской Федерации	1	1	Федеральная собственност ь	Российска я Федераци я	Пермский край, Горнозаводский муниципальный район, Горнозаводское лесничество, Бисерское участковое лесничество (Бисерское), кварталы 1-168, Вижайское участковое лесничество (Басегское), кварталы 1-67, Вижайское участковое лесничество (Вижайское), кварталы 1-135, Верхне-Усьвинское участковое лесничество (Верхне- Усьвинское), кварталы 1-255, Кустье- Александровское участковое лесничество (Усть- Койвинское), кварталы 1-34, 44- 51, 59-64, 71-79, 92- 96, 104-105, 107- 145, Кустье- Александровское участковое лесничество (Кустье-	5 114 044 117	Образова ние части земельно го участка	Не относится к территории общего пользования	1 407		-

1	2	3	4	5	6	7	8	9	10	11	12	13	14	15	16	17	
										Александровское), кварталы 1-227, Теплогорское участковое лесничество (Нововильвенское), кварталы 1-122, Теплогорское участковое лесничество (Теплогорское), кварталы 1-173, Сарановское участковое лесничество (Сарановское), кварталы 1-106; Чусовской муниципальный район, Горнозаводское лесничество, Кустье-Александровское участковое лесничество (Устье-Койвинское), кварталы 35-43, 52-58, 65-70, 80-91, 97-103, 106, 114							
16.1	59:17:0000000:146/чзу10 (1)	1-4	-//-	-//-	-//-	-//-	-//-	-//-	-//-	-//-	-//-	-//-	-//-	75.44			
16.2	59:17:0000000:146/чзу10 (2)	5-8	-//-	-//-	-//-	-//-	-//-	-//-	-//-	-//-	-//-	-//-	-//-	129.51			
16.3	59:17:0000000:146/чзу10 (3)	9-12	-//-	-//-	-//-	-//-	-//-	-//-	-//-	-//-	-//-	-//-	-//-	42.39			
16.4	59:17:0000000:146/чзу10 (4)	13-16	-//-	-//-	-//-	-//-	-//-	-//-	-//-	-//-	-//-	-//-	-//-	75.05			
16.5	59:17:0000000:146/чзу10 (5)	17-20	-//-	-//-	-//-	-//-	-//-	-//-	-//-	-//-	-//-	-//-	-//-	74.95			
16.6	59:17:0000000:146/чзу10 (6)	21-28	-//-	-//-	-//-	-//-	-//-	-//-	-//-	-//-	-//-	-//-	-//-	73.95			
16.7	59:17:0000000:146/чзу10 (7)	29-33	-//-	-//-	-//-	-//-	-//-	-//-	-//-	-//-	-//-	-//-	-//-	90.78			
16.8	59:17:0000000:146/чзу10 (8)	34-44	-//-	-//-	-//-	-//-	-//-	-//-	-//-	-//-	-//-	-//-	-//-	46.88			
16.9	59:17:0000000:146/чзу10 (9)	45-48	-//-	-//-	-//-	-//-	-//-	-//-	-//-	-//-	-//-	-//-	-//-	74.97			
16.10	59:17:0000000:146/чзу10 (10)	49-52	-//-	-//-	-//-	-//-	-//-	-//-	-//-	-//-	-//-	-//-	-//-	75.03			
16.11	59:17:0000000:146/чзу10 (11)	53-56	-//-	-//-	-//-	-//-	-//-	-//-	-//-	-//-	-//-	-//-	-//-	74.77			
16.12	59:17:0000000:146/чзу10 (12)	57-60	-//-	-//-	-//-	-//-	-//-	-//-	-//-	-//-	-//-	-//-	-//-	75.09			
16.13	59:17:0000000:146/чзу10 (13)	61-65	-//-	-//-	-//-	-//-	-//-	-//-	-//-	-//-	-//-	-//-	-//-	100.83			
16.14	59:17:0000000:146/чзу10 (14)	66-71	-//-	-//-	-//-	-//-	-//-	-//-	-//-	-//-	-//-	-//-	-//-	32.73			
16.15	59:17:0000000:146/чзу10 (15)	72-75	-//-	-//-	-//-	-//-	-//-	-//-	-//-	-//-	-//-	-//-	-//-	6.85			
16.16	59:17:0000000:146/чзу10 (16)	76-79	-//-	-//-	-//-	-//-	-//-	-//-	-//-	-//-	-//-	-//-	-//-	47.93			

1	2	3	4	5	6	7	8	9	10	11	12	13	14	15	16	17
16.17	59:17:0000000:146/чзу10 (17)	80-84	-//-	-//-	-//-	-//-	-//-	-//-	-//-	-//-	-//-	-//-	-//-	33.34		
16.18	59:17:0000000:146/чзу10 (18)	85-88	-//-	-//-	-//-	-//-	-//-	-//-	-//-	-//-	-//-	-//-	-//-	54.39		
16.19	59:17:0000000:146/чзу10 (19)	89-92	-//-	-//-	-//-	-//-	-//-	-//-	-//-	-//-	-//-	-//-	-//-	48.15		
16.20	59:17:0000000:146/чзу10 (20)		-//-	-//-	-//-	-//-	-//-	-//-	-//-	-//-	-//-	-//-	-//-	173.78		
17	59:17:4167001:366/чзу3 (2 контура)	1-8	59:17:4167001:366	Производственная деятельность	Производственная деятельность	3	3	Аренда	ПАО "Газпром" 'Договор аренды земельного участка' №1428 от 24.01.2022	Пермский край, г.о. Горнозаводский	5	Образование части земельного участка	Не относится к территории общего пользования	2		-
17.1	59:17:4167001:366/чзу3 (1)	1-4	-//-	-//-	-//-	-//-	-//-	-//-	-//-	-//-	-//-	-//-	-//-	1.00		
17.2	59:17:4167001:366/чзу3 (2)	5-8	-//-	-//-	-//-	-//-	-//-	-//-	-//-	-//-	-//-	-//-	-//-	0.99		
18	59:17:4167001:3У4 (3 контура)	1-12	-	-	7.5 Трубопроводный транспорт*	3	3	Неограниченная государственная собственность	Земли неразграниченной государственной собственности	РФ, Пермский край, Горнозаводский ГО	-	Образование из земель, находящихся в государственной или муниципальной собственности	Не относится к территории общего пользования	182		-
18.1	59:17:4167001:3У4 (1)	1-4	-//-	-//-	-//-	-//-	-//-	-//-	-//-	-//-	-//-	-//-	-//-	74.66		-//-
18.2	59:17:4167001:3У4 (2)	5-8	-//-	-//-	-//-	-//-	-//-	-//-	-//-	-//-	-//-	-//-	-//-	74.99		-//-
18.3	59:17:4167001:3У4 (3)	9-12	-//-	-//-	-//-	-//-	-//-	-//-	-//-	-//-	-//-	-//-	-//-	32.64		-//-
														<b>1 591</b>		
<b>Зона планируемого размещения линейных объектов, подлежащих переносу (переустройству) из зон планируемого размещения линейных объектов</b>																
19	59:17:0000000:146/чзу11	1-18	ЕЗП 59:17:0000000:146	Использование лесов в соответствии с Лесным кодексом Российской Федерации	Использование лесов в соответствии с Лесным кодексом Российской Федерации	1	1	Федеральная собственность	Российская Федерация	Пермский край, Горнозаводский муниципальный район, Горнозаводское лесничество, Бисерское участковое лесничество (Бисерское), кварталы 1-168, Вижайское участковое лесничество (Басегское), кварталы 1-67, Вижайское участковое лесничество (Вижайское), кварталы 1-135, Верхне-Усьвинское участковое лесничество	5 114 044 117	Образование части земельного участка	Не относится к территории общего пользования	979		-

1	2	3	4	5	6	7	8	9	10	11	12	13	14	15	16	17			
										(Верхне-Усьвинское), кварталы 1-255, Кусье-Александровское участковое лесничество (Усть-Койвинское), кварталы 1-34, 44-51, 59-64, 71-79, 92-96, 104-105, 107-145, Кусье-Александровское участковое лесничество (Кусье-Александровское), кварталы 1-227, Теплогорское участковое лесничество (Нововильвенское), кварталы 1-122, Теплогорское участковое лесничество (Теплогорское), кварталы 1-173, Сарановское участковое лесничество (Сарановское), кварталы 1-106; Чусовской муниципальный район, Горнозаводское лесничество, Кусье-Александровское участковое лесничество (Усть-Койвинское), кварталы 35-43, 52-58, 65-70, 80-91, 97-103, 106, 114									
																37 497			
																3 973			
																23 259			
																18 211			
																<b>41 470</b>			
<b>Площадка УС КС Лялинская</b>																			
<b>Зона планируемого размещения линейных объектов</b>																			
1	66:18:1602002:1481/чзу 1 (2 контура)	1-11	66:18:1602002:1481	Трубопроводный транспорт	Трубопроводный транспорт	3	3	Сведения о регистрации прав отсутствуют/Аренда	Сведения о правообладателе отсутствуют ют/ПАО "Газпром" (Договор № 3/ю аренды	Свердловская область, р-н Новолялинский	10000	Образование части земельного участка	Не относится к территории общего пользования	-	591	Площадка УС КС Лялинская			



1	2	3	4	5	6	7	8	9	10	11	12	13	14	15	16	17
									земельно о участка от 27.06.2017 , №66:18:16 02002:148 1- 66/004/201 8-2 от 13.06.2018 )							
1.1	66:18:1602002:1481/чзу 1 (1)	1-4	-//-	-//-	-//-	-//-	-//-	-//-	-//-	-//-	-//-	-//-	-//-	-//-	-//-	59.84
1.2	66:18:1602002:1481/чзу 1 (2)	5-11	-//-	-//-	-//-	-//-	-//-	-//-	-//-	-//-	-//-	-//-	-//-	-//-	-//-	531.21
2	66:18:0000000:38/чзу8	1-12	ЕЗП 66:18:0000000:38 (66:18:1602002:1220)	под объект промышленности (вспомогательные сооружения компрессорной станции "Лялинская")	под объект промышленност и (вспомогательны е сооружения компрессорной станции "Лялинская")	3	3	Федеральная собственност ь/Аренда	Российска я Федераци я/ООО "Газпром трансгаз Югорск" (Договор аренды № АЗФ- 9/1032 от 22.01.2008 , №66-66- 04/026/200 8-012/1 от 26.05.2008 )	обл. Свердловская, р-н Новолялинский, в юго-западной части кадастрового района	103772	Образова ние части земельно го участка	Не относится к территории общего пользования	-	<b>1399</b>	
3	66:18:0000000:58/чзу33	1-26	ЕЗП 66:18:0000000:58 (66:18:1602002:1478)	для ведения лесного хозяйства	для ведения лесного хозяйства	1	1	Федеральная собственност ь	Российска я Федераци я	обл. Свердловская, р-н Новолялинский, участок находится в МО Новолялинский район	5657624862	Образова ние части земельно го участка	Не относится к территории общего пользования	-	<b>5245</b>	
4	66:18:0000000:32/чзу1	1-4	ЕЗП 66:18:0000000:32 (66:18:1602002:107)	под объект промышленности (компрессорная станция "Лялинская"с сопутствующими объектами)	под объект промышленност и (компрессорная станция "Лялинская"с сопутствующим и объектами)	3	3	Федеральная собственност ь/Аренда	Российска я Федераци я/ПАО "Газпром" (Договор аренды №АЗФ- 6/1032 земельног о участка от 22.01.2008 , №66-66- 04/026/200 8-013/1 от 26.05.2008 )	обл. Свердловская, р-н Новолялинский, в юго западной части кадастрового района	501818	Образова ние части земельно го участка	Не относится к территории общего пользования	-	<b>9</b>	
5	66:18:1602002:1481/чзу 2	1-7	66:18:1602002:1481	Трубопроводный транспорт	Трубопроводный транспорт	3	3	Сведения о регистрации прав отсутствуют/ Аренда	Сведения о правообла дателе отсутству	Свердловская область, р-н Новолялинский	10000	Образова ние части земельно го участка	Не относится к территории общего пользования	-	<b>528</b>	<b>Подъездная дорога к УРС 52а</b>

1	2	3	4	5	6	7	8	9	10	11	12	13	14	15	16	17
									ют/ПАО "Газпром" (Договор № 3/ю аренды земельного участка от 27.06.2017 , №66:18:1602002:1481-66/004/2018-2 от 13.06.2018 )							
6	66:18:0000000:38/чзу9	1-6	ЕЗП 66:18:0000000:38 (66:18:1602002:1220)	под объект промышленности (вспомогательные сооружения компрессорной станции "Лялинская")	под объект промышленности (вспомогательные сооружения компрессорной станции "Лялинская")	3	3	Федеральная собственность/Аренда	Российская Федерация/ООО "Газпром трансгаз Югорск" (Договор аренды № АЗФ-9/1032 от 22.01.2008 , №66-66-04/026/2008-012/1 от 26.05.2008 )	обл. Свердловская, р-н Новолялинский, в юго-западной части кадастрового района	103772	Образование части земельного участка	Не относится к территории общего пользования	-	652	
7	66:18:0000000:58/чзу34	1-4	ЕЗП 66:18:0000000:58 (66:18:1602002:1478)	для ведения лесного хозяйства	для ведения лесного хозяйства	1	1	Федеральная собственность	Российская Федерация	обл. Свердловская, р-н Новолялинский, участок находится в МО Новолялинский район	5657624862	Образование части земельного участка	Не относится к территории общего пользования	-	63	
8	66:18:0000000:58/чзу35	1-10	ЕЗП 66:18:0000000:58 (66:18:1602002:1478)	для ведения лесного хозяйства	для ведения лесного хозяйства	1	1	Федеральная собственность	Российская Федерация	обл. Свердловская, р-н Новолялинский, участок находится в МО Новолялинский район	5657624862	Образование части земельного участка	Не относится к территории общего пользования	-	133	
9	66:18:1602002:1481/чзу3	1-8	66:18:1602002:1481	Трубопроводный транспорт	Трубопроводный транспорт	3	3	Сведения о регистрации прав отсутствуют/Аренда	Сведения о правообладателе отсутствуют ют/ПАО "Газпром" (Договор № 3/ю аренды земельного участка от 27.06.2017 , №66:18:1602002:1481-	Свердловская область, р-н Новолялинский	10000	Образование части земельного участка	Не относится к территории общего пользования	-	89	Эстакада коммуникаций

1	2	3	4	5	6	7	8	9	10	11	12	13	14	15	16	17
									66/004/2018-2 от 13.06.2018)							
10	66:18:0000000:58/чзу36 (2 контура)	1-8	ЕЗП 66:18:0000000:58 (66:18:1602002:1478)	для ведения лесного хозяйства	для ведения лесного хозяйства	1	1	Федеральная собственность	Российская Федерация	обл. Свердловская, р-н Новолялинский, участок находится в МО Новолялинский район	5657624862	Образование части земельного участка	Не относится к территории общего пользования	-	63	
10.1	66:18:0000000:58/чзу36 (1)	1-4	-/-	-/-	-/-	-/-	-/-	-/-	-/-	-/-	-/-	-/-	-/-	-/-	53.62	
10.2	66:18:0000000:58/чзу36 (2)	5-8	-/-	-/-	-/-	-/-	-/-	-/-	-/-	-/-	-/-	-/-	-/-	-/-	8.98	
11	66:18:1602002:1481/чзу4 (2 контура)	1-8	66:18:1602002:1481	Трубопроводный транспорт	Трубопроводный транспорт	3	3	Сведения о регистрации прав отсутствуют/Аренда	Сведения о правообладателе отсутствуют/ПАО "Газпром" (Договор № 3/ю аренды земельного участка от 27.06.2017, №66:18:1602002:1481-66/004/2018-2 от 13.06.2018)	Свердловская область, р-н Новолялинский	10000	Образование части земельного участка	Не относится к территории общего пользования	-	18	Объекты самотечной канализации (насыпь, колодцы)
11.1	66:18:1602002:1481/чзу4 (1)	1-4	-/-	-/-	-/-	-/-	-/-	-/-	-/-	-/-	-/-	-/-	-/-	-/-	9.00	
11.2	66:18:1602002:1481/чзу4 (2)	5-8	-/-	-/-	-/-	-/-	-/-	-/-	-/-	-/-	-/-	-/-	-/-	-/-	8.98	
12	66:18:0000000:58/чзу37	1-6	ЕЗП 66:18:0000000:58 (66:18:1602002:1478)	для ведения лесного хозяйства	для ведения лесного хозяйства	1	1	Федеральная собственность	Российская Федерация	обл. Свердловская, р-н Новолялинский, участок находится в МО Новолялинский район	5657624862	Образование части земельного участка	Не относится к территории общего пользования	-	90	Площадка КТП
13	66:18:0000000:58/чзу38 (23 контура)	1-112	ЕЗП 66:18:0000000:58 (66:18:1602002:1478)	для ведения лесного хозяйства	для ведения лесного хозяйства	1	1	Федеральная собственность	Российская Федерация	обл. Свердловская, р-н Новолялинский, участок находится в МО Новолялинский район	5657624862	Образование части земельного участка	Не относится к территории общего пользования	-	232	
13.1	66:18:0000000:58/чзу38 (1)	1-4	-/-	-/-	-/-	-/-	-/-	-/-	-/-	-/-	-/-	-/-	-/-	-/-	13.01	
13.2	66:18:0000000:58/чзу38 (2)	5-11	-/-	-/-	-/-	-/-	-/-	-/-	-/-	-/-	-/-	-/-	-/-	-/-	31.33	Опоры ЛЭП 10кВ
13.3	66:18:0000000:58/чзу38 (3)	12-17	-/-	-/-	-/-	-/-	-/-	-/-	-/-	-/-	-/-	-/-	-/-	-/-	13.00	
13.4	66:18:0000000:58/чзу38 (4)	18-21	-/-	-/-	-/-	-/-	-/-	-/-	-/-	-/-	-/-	-/-	-/-	-/-	3.99	
13.5	66:18:0000000:58/чзу38 (5)	22-27	-/-	-/-	-/-	-/-	-/-	-/-	-/-	-/-	-/-	-/-	-/-	-/-	12.98	
13.6	66:18:0000000:58/чзу38 (6)	28-31	-/-	-/-	-/-	-/-	-/-	-/-	-/-	-/-	-/-	-/-	-/-	-/-	4.00	

1	2	3	4	5	6	7	8	9	10	11	12	13	14	15	16	17
13.7	66:18:0000000:58/чзу38 (7)	32-25	-//-	-//-	-//-	-//-	-//-	-//-	-//-	-//-	-//-	-//-	-//-	-//-	4.00	
13.8	66:18:0000000:58/чзу38 (8)	36-41	-//-	-//-	-//-	-//-	-//-	-//-	-//-	-//-	-//-	-//-	-//-	-//-	13.12	
13.9	66:18:0000000:58/чзу38 (9)	42-45	-//-	-//-	-//-	-//-	-//-	-//-	-//-	-//-	-//-	-//-	-//-	-//-	4.01	
13.10	66:18:0000000:58/чзу38 (10)	46-49	-//-	-//-	-//-	-//-	-//-	-//-	-//-	-//-	-//-	-//-	-//-	-//-	4.00	
13.11	66:18:0000000:58/чзу38 (11)	50-55	-//-	-//-	-//-	-//-	-//-	-//-	-//-	-//-	-//-	-//-	-//-	-//-	12.98	
13.12	66:18:0000000:58/чзу38 (12)	56-59	-//-	-//-	-//-	-//-	-//-	-//-	-//-	-//-	-//-	-//-	-//-	-//-	4.01	
13.13	66:18:0000000:58/чзу38 (13)	60-63	-//-	-//-	-//-	-//-	-//-	-//-	-//-	-//-	-//-	-//-	-//-	-//-	3.99	
13.14	66:18:0000000:58/чзу38 (14)	64-69	-//-	-//-	-//-	-//-	-//-	-//-	-//-	-//-	-//-	-//-	-//-	-//-	12.96	
13.15	66:18:0000000:58/чзу38 (15)	70-73	-//-	-//-	-//-	-//-	-//-	-//-	-//-	-//-	-//-	-//-	-//-	-//-	4.00	
13.16	66:18:0000000:58/чзу38 (16)	74-77	-//-	-//-	-//-	-//-	-//-	-//-	-//-	-//-	-//-	-//-	-//-	-//-	3.99	
13.17	66:18:0000000:58/чзу38 (17)	78-83	-//-	-//-	-//-	-//-	-//-	-//-	-//-	-//-	-//-	-//-	-//-	-//-	12.98	
13.18	66:18:0000000:58/чзу38 (18)	84-87	-//-	-//-	-//-	-//-	-//-	-//-	-//-	-//-	-//-	-//-	-//-	-//-	4.01	
13.19	66:18:0000000:58/чзу38 (19)	88-91	-//-	-//-	-//-	-//-	-//-	-//-	-//-	-//-	-//-	-//-	-//-	-//-	4.00	
13.20	66:18:0000000:58/чзу38 (20)	92-97	-//-	-//-	-//-	-//-	-//-	-//-	-//-	-//-	-//-	-//-	-//-	-//-	13.03	
13.21	66:18:0000000:58/чзу38 (21)	98-101	-//-	-//-	-//-	-//-	-//-	-//-	-//-	-//-	-//-	-//-	-//-	-//-	4.00	
13.22	66:18:0000000:58/чзу38 (22)	102-108	-//-	-//-	-//-	-//-	-//-	-//-	-//-	-//-	-//-	-//-	-//-	-//-	31.35	
13.23	66:18:0000000:58/чзу38 (23)	109-112	-//-	-//-	-//-	-//-	-//-	-//-	-//-	-//-	-//-	-//-	-//-	-//-	17.02	
14	66:18:1602002:3У3	1-4	66:18:1602002	-	7.5 Трубопроводный транспорт*	3	3	Неразграниченная государственная собственность	Земли неразграниченной государственной собственности	РФ, Свердловская область, Новолялинский ГО	-	Образование из земель, находящихся в государственной или муниципальной собственности	Не относится к территории общего пользования	-	13	
15	66:18:0000000:58/чзу39 (6 контуров)	1-222	ЕЗП 66:18:0000000:58 (66:18:1602002:1478)	для ведения лесного хозяйства	для ведения лесного хозяйства	1	1	Федеральная собственность	Российская Федерация	обл. Свердловская, р-н Новолялинский, участок находится в МО Новолялинский район	5657624862	Образование части земельного участка	Не относится к территории общего пользования	14288	-	-
15.1	66:18:0000000:58/чзу39 (1)	1-5		-//-	-//-	-//-	-//-	-//-	-//-	-//-	-//-	-//-	-//-	125.12	-//-	-//-
15.2	66:18:0000000:58/чзу39 (2)	6-15		-//-	-//-	-//-	-//-	-//-	-//-	-//-	-//-	-//-	-//-	527.44	-//-	-//-
15.3	66:18:0000000:58/чзу39 (3)	16-20		-//-	-//-	-//-	-//-	-//-	-//-	-//-	-//-	-//-	-//-	15.98	-//-	-//-
15.4	66:18:0000000:58/чзу39 (4)	21-28		-//-	-//-	-//-	-//-	-//-	-//-	-//-	-//-	-//-	-//-	63.83	-//-	-//-
15.5	66:18:0000000:58/чзу39 (5)	29-121		-//-	-//-	-//-	-//-	-//-	-//-	-//-	-//-	-//-	-//-	6414.46	-//-	-//-

1	2	3	4	5	6	7	8	9	10	11	12	13	14	15	16	17
15.6	66:18:0000000:58/чзу39 (6)	122-222		-/-	-/-	-/-	-/-	-/-	-/-	-/-	-/-	-/-	-/-	7141.60	-/-	-/-
16	66:18:1602002:1481/чзу 5 (4 контура)	1-49	66:18:1602002:1481	Трубопроводный транспорт	Трубопроводный транспорт	3	3	Сведения о регистрации прав отсутствуют/Аренда	Сведения о правообладателе отсутствуют/ПАО "Газпром" (Договор № 3/ю аренды земельного участка от 27.06.2017 , №66:18:1602002:1481-66/004/2018-2 от 13.06.2018 )	Свердловская область, р-н Новолялинский	10000	Образование части земельного участка	Не относится к территории общего пользования	2884	-	-
16.1	66:18:1602002:1481/чзу 5 (1)	1-27	-/-	-/-	-/-	-/-	-/-	-/-	-/-	-/-	-/-	-/-	-/-	1418.49	-/-	-/-
16.2	66:18:1602002:1481/чзу 5 (2)	28-33	-/-	-/-	-/-	-/-	-/-	-/-	-/-	-/-	-/-	-/-	-/-	179.21	-/-	-/-
16.3	66:18:1602002:1481/чзу 5 (3)	34-37	-/-	-/-	-/-	-/-	-/-	-/-	-/-	-/-	-/-	-/-	-/-	193.45	-/-	-/-
16.4	66:18:1602002:1481/чзу 5 (4)	38-49	-/-	-/-	-/-	-/-	-/-	-/-	-/-	-/-	-/-	-/-	-/-	1093.25	-/-	-/-
17	66:18:0000000:32/чзу2 (3 контура)	1-22	ЕЗП 66:18:0000000:32 (66:18:1602002:108, 66:18:1602002:9, 66:18:1602002:105)	под объект промышленности (компрессорная станция "Лялинская"с сопутствующими объектами)	под объект промышленности (компрессорная станция "Лялинская"с сопутствующими объектами)	3	3	Федеральная собственность/Аренда	Российская Федерация/ПАО "Газпром" (Договор аренды №АЗФ-6/1032 земельного участка от 22.01.2008 , №66-66-04/026/2008-013/1 от 26.05.2008 )	обл. Свердловская, р-н Новолялинский, в юго западной части кадастрового района	501818	Образование части земельного участка	Не относится к территории общего пользования	443	-	-
17.1	66:18:0000000:32/чзу2 (1)	1-7		-/-	-/-	-/-	-/-	-/-	-/-	-/-	-/-	-/-	-/-	3.30	-/-	-/-
17.2	66:18:0000000:32/чзу2 (2)	8-18		-/-	-/-	-/-	-/-	-/-	-/-	-/-	-/-	-/-	-/-	424.38	-/-	-/-
17.3	66:18:0000000:32/чзу2 (3)	19-22		-/-	-/-	-/-	-/-	-/-	-/-	-/-	-/-	-/-	-/-	14.90	-/-	-/-
18	66:18:1602002:3У4 (4 контура)	1-37	66:18:1602002	-	7.5 Трубопроводный транспорт*	3	3	Неразграниченная государственная собственность	Земли неразграниченной государственной	РФ, Свердловская область, Новолялинский ГО	-	Образование из земель, находящихся в	Не относится к территории общего пользования	769	-	-

1	2	3	4	5	6	7	8	9	10	11	12	13	14	15	16	17
								ь	собственн ости			государс твенной или муницип альной собствен ности				
18.1	66:18:1602002:3У4 (1)	1-18	-//-	-//-	-//-	-//-	-//-	-//-	-//-	-//-	-//-	-//-	-//-	466.23	-//-	-//-
18.2	66:18:1602002:3У4 (2)	19-28	-//-	-//-	-//-	-//-	-//-	-//-	-//-	-//-	-//-	-//-	-//-	207.10	-//-	-//-
18.3	66:18:1602002:3У4 (3)	29-32	-//-	-//-	-//-	-//-	-//-	-//-	-//-	-//-	-//-	-//-	-//-	56.70	-//-	-//-
18.4	66:18:1602002:3У4 (4)	33-37	-//-	-//-	-//-	-//-	-//-	-//-	-//-	-//-	-//-	-//-	-//-	39.24	-//-	-//-
19	66:18:1602002:1486/чзу 1 (2 контура)	1-8	66:18:1602002:1486	Коммунальное обслуживание	Коммунальное обслуживание	3	3	Сведения о регистрации прав отсутствуют/ Аренда	Сведения о правообла дателе отсутству ют/ПАО "Газпром" (Договор № 7/ю аренды земельног о участка от 26.07.2020 , №66:18:16 02002:148 6- 66/132/202 0-1 от 20.11.2020 )	Российская Федерация, Свердловская область, Новолялинский городской округ, район компрессорной станции "Лялинская"	30941	Образова ние части земельно го участка	Не относится к территории общего пользования	35	-	-
19.1	66:18:1602002:1486/чзу 1 (1)	1-4	-//-	-//-	-//-	-//-	-//-	-//-	-//-	-//-	-//-	-//-	-//-	22.76	-//-	-//-
19.2	66:18:1602002:1486/чзу 1 (2)	5-8	-//-	-//-	-//-	-//-	-//-	-//-	-//-	-//-	-//-	-//-	-//-	11.93	-//-	-//-
20	66:18:0000000:38/чзу10	1-14	ЕЗП 66:18:0000000:38 (66:18:1602002:1213)	под объект промышленности (вспомогательные сооружения компрессорной станции "Лялинская")	под объект промышленност и (вспомогательны е сооружения компрессорной станции "Лялинская")	3	3	Федеральная собственност ь/Аренда	Российска я Федераци я/ООО "Газпром трансгаз Югорск" (Договор аренды № АЗФ- 9/1032 от 22.01.2008 , №66-66- 04/026/200 8-012/1 от 26.05.2008 )	обл. Свердловская, р-н Новолялинский, в юго-западной части кадастрового района	103772	Образова ние части земельно го участка	Не относится к территории общего пользования	469	-	-
21	66:18:0000000:58/чзу41 (3 контура)	1-22	ЕЗП 66:18:0000000:58 (66:18:1602002:1478)	для ведения лесного хозяйства	для ведения лесного хозяйства	1	1	Федеральная собственност ь	Российска я Федераци я	обл. Свердловская, р-н Новолялинский, участок находится в МО Новолялинский район	5657624862	Образова ние части земельно го участка	Не относится к территории общего пользования	850	-	-
21.1	66:18:0000000:58/чзу41 (1)	1-6	-//-	-//-	-//-	-//-	-//-	-//-	-//-	-//-	-//-	-//-	-//-	49.68	-//-	-//-

1	2	3	4	5	6	7	8	9	10	11	12	13	14	15	16	17
21.2	66:18:0000000:58/чзу41 (2)	7-18	-/-	-/-	-/-	-/-	-/-	-/-	-/-	-/-	-/-	-/-	-/-	751.47	-/-	-/-
21.3	66:18:0000000:58/чзу41 (3)	19-22	-/-	-/-	-/-	-/-	-/-	-/-	-/-	-/-	-/-	-/-	-/-	48.57	-/-	-/-
22	66:18:1602002:1481/чзу 6 (2 контура)	1-12	66:18:1602002:1481	Трубопроводный транспорт	Трубопроводный транспорт	3	3	Сведения о регистрации прав отсутствуют/Аренда	Сведения о правообладателе отсутствуют/ПАО "Газпром" (Договор № 3/ю аренды земельного участка от 27.06.2017 , №66:18:1602002:1481-66/004/2018-2 от 13.06.2018 )	Свердловская область, р-н Новолялинский	10000	Образование части земельного участка	Не относится к территории общего пользования	888	-	-
22.1	66:18:1602002:1481/чзу 6 (1)	1-8	-/-	-/-	-/-	-/-	-/-	-/-	-/-	-/-	-/-	-/-	-/-	841.16	-/-	-/-
22.2	66:18:1602002:1481/чзу 6 (2)	9-12	-/-	-/-	-/-	-/-	-/-	-/-	-/-	-/-	-/-	-/-	-/-	46.53	-/-	-/-
														<b>20626</b>	<b>9125</b>	

## Зона планируемого размещения временных зданий и сооружений

23	66:18:0000000:58/чзу40 (15 контуров)	1-112	ЕЗП 66:18:0000000:58 (66:18:1602002:1478)	для ведения лесного хозяйства	для ведения лесного хозяйства	1	1	Федеральная собственность	Российская Федерация	обл. Свердловская, р-н Новолялинский, участок находится в МО Новолялинский район	5657624862	Образование части земельного участка	Не относится к территории общего пользования	7344	-	-
23.1	66:18:0000000:58/чзу40 (1)	1-3	-/-	-/-	-/-	-/-	-/-	-/-	-/-	-/-	-/-	-/-	-/-	28.94	-/-	-/-
23.2	66:18:0000000:58/чзу40 (2)	4-7	-/-	-/-	-/-	-/-	-/-	-/-	-/-	-/-	-/-	-/-	-/-	5.29	-/-	-/-
23.3	66:18:0000000:58/чзу40 (3)	8-16	-/-	-/-	-/-	-/-	-/-	-/-	-/-	-/-	-/-	-/-	-/-	73.67	-/-	-/-
23.4	66:18:0000000:58/чзу40 (4)	17-22	-/-	-/-	-/-	-/-	-/-	-/-	-/-	-/-	-/-	-/-	-/-	78.43	-/-	-/-
23.5	66:18:0000000:58/чзу40 (5)	23-28	-/-	-/-	-/-	-/-	-/-	-/-	-/-	-/-	-/-	-/-	-/-	92.82	-/-	-/-
23.6	66:18:0000000:58/чзу40 (6)	29-32	-/-	-/-	-/-	-/-	-/-	-/-	-/-	-/-	-/-	-/-	-/-	14.82	-/-	-/-
23.7	66:18:0000000:58/чзу40 (7)	33-35	-/-	-/-	-/-	-/-	-/-	-/-	-/-	-/-	-/-	-/-	-/-	31.96	-/-	-/-
23.8	66:18:0000000:58/чзу40 (8)	36-85	-/-	-/-	-/-	-/-	-/-	-/-	-/-	-/-	-/-	-/-	-/-	6644.59	-/-	-/-
23.9	66:18:0000000:58/чзу40 (9)	86-92	-/-	-/-	-/-	-/-	-/-	-/-	-/-	-/-	-/-	-/-	-/-	104.98	-/-	-/-
23.10	66:18:0000000:58/чзу40 (10)	93-96	-/-	-/-	-/-	-/-	-/-	-/-	-/-	-/-	-/-	-/-	-/-	74.94	-/-	-/-
23.11	66:18:0000000:58/чзу40 (11)	97-100	-/-	-/-	-/-	-/-	-/-	-/-	-/-	-/-	-/-	-/-	-/-	74.99	-/-	-/-
23.12	66:18:0000000:58/чзу40 (12)	101-103	-/-	-/-	-/-	-/-	-/-	-/-	-/-	-/-	-/-	-/-	-/-	36.95	-/-	-/-



1	2	3	4	5	6	7	8	9	10	11	12	13	14	15	16	17
23.1 3	66:18:0000000:58/чзу40 (13)	104- 106	-//-	-//-	-//-	-//-	-//-	-//-	-//-	-//-	-//-	-//-	-//-	35.49	-//-	-//-
23.1 4	66:18:0000000:58/чзу40 (14)	107- 109	-//-	-//-	-//-	-//-	-//-	-//-	-//-	-//-	-//-	-//-	-//-	21.73	-//-	-//-
23.1 5	66:18:0000000:58/чзу40 (15)	110- 112	-//-	-//-	-//-	-//-	-//-	-//-	-//-	-//-	-//-	-//-	-//-	24.22	-//-	-//-
24	66:18:1602002:3У5 (2 контур)	1-10	66:18:1602002	-	7.5 Трубопроводный транспорт*	3	3	Неразграниче нная государствен ная собственност ь	Земли незграни ченной государст венной собственн ости	РФ, Свердловская область, Новолялинский ГО	-	Образова ние из земель, находящ ихся в государс твенной или муницип альной собствен ности	Не относится к территории общего пользования	141	-	-
24.1	66:18:1602002:3У5 (1)	1-4	-//-	-//-	-//-	-//-	-//-	-//-	-//-	-//-	-//-	-//-	-//-	55.93	-//-	-//-
24.2	66:18:1602002:3У5 (2)	5-10	-//-	-//-	-//-	-//-	-//-	-//-	-//-	-//-	-//-	-//-	-//-	85.49	-//-	-//-
														7485		
			Площадь земельных участков, собственность на которые разграничена, кв.м											36 313		
			Площадь земельных участков, относящихся к землям неразграниченной государственной собственности, кв.м											923		
			Итого площадь земельных участков, необходимых для эксплуатации объекта, кв.м											9 125		
			Итого площадь земельных участков, необходимых для строительства объекта, кв.м											28 111		
			Итого площадь земельных участков, необходимых под площадку УС КС Лялинская											37 236		

## Примечания:

1 – земли лесного фонда;

2 – земли населенных пунктов;

3 – земли промышленности, энергетики, транспорта, связи, радиовещания, телевидения, информатики, земли для обеспечения космической деятельности, земли обороны, безопасности и земли иного специального назначения;

**Приложение Б**  
**Перечень кадастровых номеров существующих земельных участков, на которых линейный объект  
 может быть размещен на условиях публичного сервитута**

№ п/п	Кадастровый номер земельного участка	Вид разрешенного использования земельного участка (части земельного участка) существующий	Категория земель	Вид права	Правообладатель	Адресные характеристики земельных участков	Кадастровые номера расположенных в пределах земельного участка объектов недвижимости (при наличии)
1	2	3	4	5	6	7	8
<b>Площадка ПРС 36а на км 997</b>							
1	86:09:0000000:4542	Лесные земли	1	Федеральная собственность	Российская Федерация	Ханты-Мансийский автономный округ-Югра, Советский р-н, Советский лесхоз	86:09:0000000:7013, 86:09:0000000:4373, 86:09:0000000:4269, 86:09:0000000:5763, 86:09:0000000:4932, 86:09:0000000:5045, 86:09:0000000:4935, 86:09:0000000:4931, 86:09:0000000:4933, 86:09:0000000:2474, 86:09:0000000:10797, 86:09:0101039:4189, 86:09:0000000:10802, 86:09:0101039:4190, 86:09:0101039:4191, 86:09:0101039:4192, 86:09:0101039:4193, 86:09:0101039:4195, 86:09:0101039:4197, 86:09:0101039:4206, 86:09:0101039:4205, 86:09:0101039:4210, 86:09:0101039:4217, 86:09:0101040:3716, 86:09:0101040:3719, 86:09:0101040:3726, 86:09:0101040:3731, 86:09:0101040:3732, 86:09:0101040:3733, 86:09:0101039:4231, 86:09:0101039:4232, 86:09:0101040:3735, 86:09:0101040:3736, 86:09:0101040:3737, 86:09:0101039:4233, 86:09:0101039:4234, 86:09:0101040:3738, 86:00:0000000:45197, 86:09:0101039:4242, 86:09:0101039:4241, 86:09:0101039:4243, 86:09:0101039:4244, 86:09:0101039:4245, 86:09:0101039:4246, 86:09:0101040:3742, 86:09:0101040:3743, 86:09:0101040:3745, 86:00:0000000:45220, 86:00:0000000:45222, 86:00:0000000:45225, 86:09:0101040:3749,

							86:09:0101040:3750, 86:09:0101040:3751, 86:09:0101040:3752, 86:09:0101040:3753, 86:09:0101040:3754, 86:09:0101040:3755, 86:09:0101040:3756, 86:09:0101040:3757, 86:09:0101040:3758, 86:09:0201003:4121, 86:09:0701005:2560, 86:09:0101040:3759, 86:09:0101039:4270, 86:09:0101040:3760, 86:09:0101040:3761, 86:09:0101040:3762, 86:09:0101040:3763, 86:09:0101040:3764, 86:09:0201003:4125, 86:09:0201003:4126, 86:09:0101039:4271, 86:09:0201003:4128, 86:09:0201003:4127, 86:09:0101039:4272, 86:09:0101039:4273, 86:09:0101039:4274, 86:09:0101039:4275, 86:09:0101039:4276, 86:09:0201003:4132, 86:09:0000000:10899, 86:09:0201003:4133, 86:09:0101039:4278, 86:09:0101040:3766, 86:09:0101040:3765, 86:09:0101039:4281, 86:09:0101040:3767, 86:09:0101039:4282, 86:09:0101040:3768, 86:09:0101039:4283, 86:09:0101040:3769, 86:09:0101040:3770, 86:09:0101039:4285, 86:09:0101040:3771, 86:09:0101040:3772, 86:09:0101039:4284, 86:09:0101040:3773, 86:09:0101040:3774, 86:09:0101040:3775, 86:09:0101040:3776, 86:09:0101039:4286, 86:09:0101039:4288, 86:09:0101039:4287, 86:09:0101039:4289, 86:09:0201003:4158, 86:09:0201003:4159, 86:09:0101039:4290, 86:09:0101039:4291, 86:09:0101039:4292, 86:09:0101039:4293, 86:09:0101039:4294, 86:09:0101039:4295, 86:09:0101039:4296, 86:09:0201003:4160, 86:09:0101039:4297, 86:09:0101040:3782, 86:09:0101040:3784, 86:09:0101039:4299, 86:09:0101039:4300, 86:09:0101039:4301, 86:09:0101039:4302, 86:09:0101040:3790, 86:09:0101040:3791, 86:09:0101040:3785, 86:09:0101040:3793, 86:09:0101040:3795, 86:09:0101039:4303, 86:09:0101040:3794
2	86:09:0301013:759	Эксплуатацио	1	Федеральная	Российская	установлено	данные отсутствуют

		нные леса, техперевору жение системы оперативной связи РРЛ на участке КС Уренгойская- Надым- Югорск- граница ТТГ.Система 5.6, под ПРС 36а		собственность	Федерация	относительно ориентира, расположенного в границах участка. Почтовый адрес ориентира: Ханты- Мансийский автономный округ - Югра, р-н. Советский	
3	86:09:0301013:771	"Техперевору ужение системы оперативной связи РРЛ на участке КС Уренгойская- Надым- Югорск- граница ТТГ. Система 5.6" под ПРС 36а	1	Федеральная собственность	Российская Федерация	установлено относительно ориентира, расположенного в границах участка. Почтовый адрес ориентира: Ханты- Мансийский автономный округ - Югра, р-н. Советский	данные отсутствуют
4	86:09:0301013	-	3	Неразграниче нная государствен ная собственность	Земли неразграни ченной государств енной собственно сти	РФ, Ханты- Мансийский автономный округ - Югра, Советский район	-

5	86:09:0301013:760	"Техпереворужение системы оперативной связи РРЛ на участке КС Уренгойская-Надым-Югорск-граница ТТГ. Система 5.6" под ПРС 36а	1	Федеральная собственность	Российская Федерация	Местоположение установлено относительно ориентира, расположенного в границах участка. Почтовый адрес ориентира: Ханты-Мансийский автономный округ - Югра, р-н. Советский.	данные отсутствуют
6	86:09:0000000:34	Для строительства дома линейного обходчика	1	Федеральная собственность /Аренда	Российская Федерация/ Общество с ограниченной ответственностью "Газпром трансгаз Югорск" (Договор аренды лесного участка №003/08-11 от 20.06.2008 г., 86-72-18/008/200 9-484 от 31.07.2009)	установлено относительно ориентира, расположенного в границах участка. Почтовый адрес ориентира: Ханты-Мансийский автономный округ - Югра, Советский район, Пионерское лесничество, Северное участковое лесничество, квартал 151	86:09:0000000:10552

7	86:09:0000000:73	для обслуживания полосы отвода автомобильной дороги "Югорск-Таёжный (32-48 км) в Советском районе ХМАО-Югры	3	Собственность/Постоянное (бессрочное) пользование	Субъект Российской Федерации Ханты-Мансийский автономный округ - Югра/Казенное учреждение Ханты-Мансийского автономного округа - Югры "Управление автомобильных дорог"	установлено относительно ориентира, расположенного в границах участка. Почтовый адрес ориентира: Ханты-Мансийский автономный округ - Югра, р-н. Советский	86:09:0000000:1879
8	86:09:0301013:761	"Техпереворужение системы оперативной связи РРЛ на участке КС Уренгойская-Надым-Югорск-граница ТТГ. Система 5.6"	1	Федеральная собственность	Российская Федерация	Местоположение установлено относительно ориентира, расположенного за пределами участка. Почтовый адрес ориентира: Ханты-Мансийский автономный округ - Югра, Советский	данные отсутствуют

		под ПРС 36а				район, Советское лесничество, Таежное участковое лесничество, Северное урочище, квартал №151, целевое назначение лесов - эксплуатационные леса.	
9	86:09:0301013:770	"Реконструкция и техническое перевооружение средств телемеханизации систем МГ. Телемеханизация систем МГ на участке Комсомольского ЛПУ", под КП ТМ 202У (223 км газопровода Игрим - Серов)	1	Федеральная собственность	Российская Федерация	Местоположение установлено относительно ориентира, расположенного за пределами участка. Почтовый адрес ориентира: Ханты-Мансийский автономный округ - Югра, Советский район, Территориальный отдел - Советское лесничество, Таежное участковое лесничество, эксплуатационные леса, Северное урочище	86:09:0301013:797 86:09:0301013:798
10	86:09:0301013:762	Эксплуатационные леса, техперевооружение	1	Федеральная собственность	Российская Федерация	Ханты-Мансийский автономный округ - Югра, Советский район, Советское	данные отсутствуют



		системы оперативной связи РРЛ на участке КС Уренгойская-Надым-Югорск-граница ТТГ. Система 5.6, под ПРС 36а				лесничество, Таёжное участковое лесничество, Северное урочище, квартал № 151, целевое назначение лесов-эксплуатационные леса	
11	86:09:0301013:763	"Техпереворужение системы оперативной связи РРЛ на участке КС Уренгойская-Надым-Югорск-граница ТТГ. Система 5.6" под ПРС 36а.	1	Федеральная собственность	Российская Федерация	Ханты-Мансийский автономный округ - Югра, р-н. Советский	данные отсутствуют
12	86:09:0000000:1732	Под линейной частью магистральных газопроводов: Ямбург-Елец I; Уренгой-Центр II; Уренгой-	3	Федеральная собственность / Аренда	Российская Федерация/ Публичное акционерное общество "Газпром" (Договор аренды земельных	Местоположение установлено относительно ориентира, расположенного в границах участка. Ориентир 86,3-179,0 км, 190,3-194,5 км, 204,7-230,0 км МГ Иgrim-Серов,	данные отсутствуют

		<p>Центр I; Уренгой-Ужгород; Уренгой-Новопсков; Уренгой-Петровск; Надым - Пунга-Н.Тура III; СРТО-Урал II; Игрим - Серов (лупинг); Игрим - Серов</p>			<p>участков, находящихся в федеральной собственности, № 133, выдан 16.07.2008, дата государственной регистрации и: 09.12.2008, номер государственной регистрации и: 86-72-18/016/2008-502)</p>	<p>903,1-973,6 км, 977,7-1005,3 МГ Уренгой-Ужгород. Почтовый адрес ориентира: Ханты-Мансийский автономный округ - Югра, р-н. Советский, Советский, Комсомольский и Пионерский лесхозы.</p>	
<b>Площадка ПРС 37а на км 1020</b>							
1	ЕЗП 66:70:0000000:43 (66:70:0301003:933)	для ведения лесного хозяйства	1	Федеральная собственность	Российская Федерация	<p>обл. Свердловская, г. Ивдель, пгт. Пелым, городской округ Пелым, Оусский лесхоз</p>	<p>86:09:0000000:7013, 86:09:0000000:4373, 86:09:0000000:4269, 86:09:0000000:5763, 86:09:0000000:4932, 86:09:0000000:5045, 86:09:0000000:4935, 86:09:0000000:4931, 86:09:0000000:4933, 86:09:0000000:2474, 86:09:0000000:10797, 86:09:0101039:4189, 86:09:0000000:10802, 86:09:0101039:4190, 86:09:0101039:4191, 86:09:0101039:4192, 86:09:0101039:4193, 86:09:0101039:4195, 86:09:0101039:4197, 86:09:0101039:4206, 86:09:0101039:4205, 86:09:0101039:4210, 86:09:0101039:4217, 86:09:0101040:3716,</p>

							86:09:0101040:3719, 86:09:0101040:3726, 86:09:0101040:3731, 86:09:0101040:3732, 86:09:0101040:3733, 86:09:0101039:4231, 86:09:0101039:4232, 86:09:0101040:3735, 86:09:0101040:3736, 86:09:0101040:3737, 86:09:0101039:4233, 86:09:0101039:4234, 86:09:0101040:3738, 86:00:0000000:45197, 86:09:0101039:4242, 86:09:0101039:4241, 86:09:0101039:4243, 86:09:0101039:4244, 86:09:0101039:4245, 86:09:0101039:4246, 86:09:0101040:3742, 86:09:0101040:3743, 86:09:0101040:3745, 66:70:0000000:818, 66:00:0000000:1285
2	66:70:0000000:21	под объектами линейной части магистральных газопроводов СРТО-Урал, Ямбург-Поволжье, Ямбург-Тула II, Ямбург-Тула I, Ямбург-Зап.граница, Ямбург-Елец II, Ямбург-Елец I, Уренгой-Центр II, Уренгой-Центр I,	3	Федеральная собственность / Аренда	Российская Федерация/ Публичное акционерное общество "Газпром" (Договор аренды земельного участка' №АЗФ-111/0932 от 29.11.2007, 66-66-39/001/200 8-429 от 08.04.2008)	обл. Свердловская, г. Ивдель, пгт. Пелым, городской округ Пелым	данные отсутствуют

		Уренгой-Ужгород, Уренгой-Новопсков, Уренгой-Петровск					
3	66:70:0000000:22	под объектами линейной под объекты системы электрохимической защиты	3	Федеральная собственность / Аренда	Российская Федерация/ Публичное акционерное общество "Газпром" (Договор аренды земельного участка' №АЗФ-111/0932 от 29.11.2007, 66-66-39/001/200 8-429 от 08.04.2008)	обл. Свердловская, г. Ивдель, пгт. Пелым, городской округ Пелым	66:70:0000000:818
4	66:70:0000000:1206	для заготовки древесины	1	Федеральная собственность	Российская Федерация	Свердловская область, городской округ Пелым, Ивдельское лесничество, Атымское участковое лесничество, Атымский участок кварталы: 3, 6, 7, 8 (выделы 1-32 ,часть 33,	данные отсутствуют

						34-36), 9-14, 16 (выделы 1-24, часть 25, 26-67), 17 (выделы 1- 17, часть 18, 19-116), 18-25, 26 (выделы 1-25, часть 26, 27-32, часть 33, часть 34, 35, 36, часть 37, 38, часть 39, 40, 41, часть 42, 43-63), 28-36, 37 (выделы 1-10, часть 11, 12-19, часть 20, 21-24, часть 25, 26, 27, часть 28, часть 29, 30, часть 31, часть 32, 33-36, часть 37, 38-41), 38 (выделы 1-9, часть 10, 11-15, часть 16, 17- 21, часть 22, 23-25, часть 26, 27, часть 28, часть 29, 30-62), 39 (выделы 1, часть 2, часть 3, часть 4, 5, часть 6, 7, часть 8, 9, часть 10, 11-15, часть 16, 17-23, часть 24, 25, часть 26, 27-35, часть 36, 37-54, 40 (выделы часть 1, часть 2, часть 3, 4-33, часть 34, 35- 68), 41, 42, 45-51, 52 (выделы 1-25, часть 26, 27-36, часть 37, 38, часть 39, 40, часть 41,	
--	--	--	--	--	--	-----------------------------------------------------------------------------------------------------------------------------------------------------------------------------------------------------------------------------------------------------------------------------------------------------------------------------------------------------------------------------------------------------------------------------------------------------------------------------------------------------------------------------------------------------------------------------------------------------------------------------------------------------------------------------------------------------------------------------------------------------------------------------------------------------------------------------------------------------------------------------------------	--

						42, 43, часть 44, часть 45, часть 47, часть 48, 49-55), 53 (выделы 1-3, часть 4, 5-10, часть 11, часть 12, 13, часть 14, часть 15, 16-18, часть 19, 20, часть 21, 22-31, часть 32, 33, часть 34, 35-48, часть 49, 50-62), 54 (выделы часть 1, часть 2, часть 3, 4-79), 55-61	
<b>Площадка УРС 38а КС Пелымская</b>							
1	66:70:0000000:43	для ведения лесного хозяйства	1	Федеральная собственность	Российская Федерация	обл. Свердловская, г. Ивдель, пгт. Пелым, городской округ Пелым, Оусский лесхоз	66:70:0000000:818, 66:00:0000000:1285
2	ЕЗП 66:70:0000000:24	под объектом Вспомогатель ные сооружения КС "Пелымская" на 1043-1045 км МГ Уренгой- Центр II	3	Федеральная собственность /Аренда	Российская Федерация/ Общество с ограниченн ой ответствен ностью "Газпром трансгаз Югорск" (Договор аренды земельного участка №АЗФ-	обл. Свердловская, г. Ивдель, пгт. Пелым, городской округ Пелым	66:70:0301002:2774, 66:70:0301002:2773, 66:70:0301002:2778, 66:70:0301002:2775, 66:70:0000000:818, 66:70:0000000:1045, 66:70:0000000:1044, 66:70:0301002:2794, 66:70:0301002:2792, 66:70:0301002:2795, 66:70:0301002:2797, 66:70:0301002:2796, 66:70:0301002:2790, 66:70:0301002:2793, 66:70:0301002:2787, 66:70:0301002:2798

					2/1032 от 22.01.2008; Дополнительное соглашение № 1 от 11.06.2008 г. к договору аренды земельного участка №АЗФ-2/1032 от 22.01.2008)		
3	ЕЗП 66:70:0000000:22	под объекты системы электрохимической защиты	3	Федеральная собственность /Аренда	Российская Федерация/ ПАО "Газпром" (Договор аренды земельного участка №АЗФ-111/0932 от 29.11.2007, 66-66-39/001/200 8-429 с 08.04.2008 по 01.09.2032)	обл. Свердловская, г. Ивдель, пгт. Пелым, городской округ Пелым	66:70:0000000:818
4	ЕЗП 66:70:0000000:25	под объектом	3	Федеральная	Российская	обл. Свердловская, г.	66:70:0301002:2774, 66:70:0301002:2779, 66:70:0301002:2773, 66:70:0301002:2778,



		Компрессорная станция КС "Пелымская" и сопутствующие объекты на 1043-1045 км МГ Уренгой-Центр II		собственность /Аренда	Федерация/ Публичное акционерное общество "Газпром" (Договор аренды земельного участка №АЗФ-111/0932 от 29.11.2007)	Ивдель, пгт. Пелым, городской округ Пелым	66:70:0301002:2772, 66:70:0301002:2775, 66:70:0301002:2777, 66:70:0301002:2780, 66:70:0000000:818, 66:70:0301002:2788, 66:70:0301002:2794, 66:70:0301002:2792, 66:70:0301002:2791, 66:70:0301002:2795, 66:70:0301002:2797, 66:70:0301002:2796, 66:70:0301002:2790, 66:70:0301002:2793, 66:70:0301002:2798
5	66:70:0301002:2784	Трубопроводный транспорт	3	Сведения о государственной регистрации прав отсутствуют/ Аренда	Сведения о правообладателе отсутствуют/ООО "Газпром центрремонт" (Договор аренды земельного участка №19/17 от 20.02.2017 г.)	Свердловская область, г. Ивдель, п. Пелым	66:70:0301002:2797, 66:70:0301002:2792, 66:70:0301002:2793, 66:70:0301002:2791, 66:70:0000000:818
<b>Площадка ПРС 39а на км 1077</b>							
1	66:43:0000000:104	для ведения лесного хозяйства	1	Федеральная собственность	Российская Федерация	обл. Свердловская, г. Ивдель, МО город Ивдель, Ивдельский лесхоз	66:00:0000000:1285

2	ЕЗП 66:43:0000000:70 (66:43:0301009:359, 66:43:0301009:369, 66:43:0301009:371, 66:43:0301009:367)	под объектами линейной части магистральны х газопроводов Ямбург- ЕлецI, Ямбург- ЕлецII, Уренгой- ЦентрII, Уренгой- ЦентрI, Уренгой- Ужгород, Уренгой- Новопсков, Уренгой- Петровск, Надым- Пунга- Нижняя ТураIII, СРТО-Урал, Игрим-Серов- Нижний Тагил, СРТО- УралII, Ямбу	3	Федеральная собственность /Аренда	Российская Федерация/ Публичное акционерн ое общество "Газпром" (Договор аренды земельного участка' №АЗФ- 4/1235 от 10.02.2011, 66-66- 39/003/201 1-322 от 05.08.2011)	обл. Свердловская, г. Ивдель, Ивдельский городской округ	данные отсутствуют
3	66:43:0301009:392	под объектом Подъездная автодорога к	3	Федеральная собственность /Аренда	Российская Федерация/ ООО	обл. Свердловская, г. Ивдель, Ивдельский городской округ	66:43:0000000:2580

		автоматическ ой газораспреде лительной станции			"Газпром трансгаз Югорск" (Договор аренды земельного участка №АЗФ- 1/1235 от 10.02.2011, № 66-66- 39/015/201 1-005 от 26.07.2011)		
4	ЕЗП 66:43:0000000:97 (66:43:0301009:1881)	Для - целей ведения лесного хозяйства	1	Федеральная собственность	Российская Федерация	обл. Свердловская, г. Ивдель, Ивдельский городской округ, ГУСО "Ивдельское лесничество", Оусское участковое лесничество, Оусский участок кв. 57, 58, 59, 67, 73, 74, 75, 76, 77; Оусское участковое лесничество Лявдинский участок, кв. 42, 50, 51, 52, 53, 60, 61.	66:00:0000000:1285
5	66:43:0501001	-	2	Неразграниче нная государственн	Земли неразграни ченной	Свердловская область, Ивдельский ГО, п. Оус	-

				ая собственность	государств енной собственно сти		
6	66:43:0501001:72	под объектом Дом линейного обходчика с подъездной автодорогой	2	Федеральная собственность /Аренда	Российская Федерация/ ООО "Газпром трансгаз Югорск" (Договор аренды земельного участка №АЗФ- 2/1235 от 10.02.2011, № 66-66- 39/015/201 1-006 от 25.07.2011)	обл. Свердловская, г. Ивдель, п. Оус	66:43:0000000:2580
<b>Площадка ПРС 40а на км 1105</b>							
1	66:43:0000000:104	для ведения лесного хозяйства	1	Федеральная собственность	Российская Федерация	обл. Свердловская, г. Ивдель, МО город Ивдель, Ивдельский лесхоз	66:00:0000000:1285
2	ЕЗП 66:43:0000000:67 (66:43:0301009:324)	под объектами линейной части магистральны х газопроводов	3	Федеральная собственность /Аренда	Российская Федерация/ Публичное акционерн ое общество "Газпром"	обл. Свердловская, г. Ивдель	данные отсутствуют

		СРТО-Урал II, Уренгой- Центр II, Ямбург- Елец I, Игрим-Серов, Надым- Пунга- Н.Тура, Уренгой- Петровск, Уренгой- Новопсков, Уренгой- Ужгород, Уренгой- Центр I			(Договор аренды земельного участка №АЗФ- 109/0932 от 29.11.2007 г., 66-66- 39/001/200 8-025 от 13.02.2008)		
3	66:43:0301009:33	под объектом дом линейного обходчика на 332 км МГ Игрим-Серов- Н.Тагил	3	Федеральная собственность /Аренда	Российская Федерация/ Общество с ограниченн ой ответствен ностью "Газпром трансгаз Югорск" (Договор аренды земельного участка' №АЗФ- 111/0932 от	обл. Свердловская, г. Ивдель, Ивдельский городской округ	66:43:0301009:1885

					29.11.2007, 66-66- 39/001/200 8-170 от 01.03.2008)		
4	ЕЗП 66:43:0000000:72 (66:43:0301009:1872, 66:43:0301009:1874, 66:43:0301009:1875)	под объекты системы электрохимза щиты ООО "Тюментранс газ"	3	Федеральная собственность /Аренда	Российская Федерация/ Общество с ограниченн ой ответствен ностью "Газпром трансгаз Югорск" (Договор аренды земельного участка №АЗФ- 111/0932 от 29.11.2007 г., 66-66- 39/001/200 8-170 от 01.03.2008)	обл. Свердловская, г. Ивдель, обл. Свердловская, Ивдельский городской округ	66:43:0000000:1488
5	66:43:0301009:3У1	-	3	Неразграни ченная государствен ная собственность	Земли неразграни ченной государств енной собственно сти	РФ, Свердловская область, Ивдельский городской округ	-

Площадка УРС 42а КС Ивдельская							
1	66:43:0000000:110	для ведения лесного хозяйства	1	Федеральная собственность	Российская Федерация	Российская Федерация, Свердловская область, Ивдельский городской округ, Ивдельское лесничество, Лакскийское участковое лесничество, Лаксийский участок, кварталы 144, 145 (1,2,4-29), 146, 150 (1- 7, часть 8, 9-12, часть 13, 14-19), 151 (1-8, часть 9, 10-17), 152 (2- 21), 153, 154, 155 (1,2, 4-10, 12), 156 (1,2, 4-6, 8-15, 17, часть 19, 20, 21, часть 22, 24-25, 27- 31. 33, 35-40, часть 41), 158 ( часть1, 2-12), 159- 161, 187 (1-11, 13-31), 188 (1-8, 10-30), 189 (1- 24, 26, 27), 195 (1-12, 14-37, 39-45), 196 (1- 21, 23-29, 31-35), 197 (1-35, 37-39), 198, 228 (1-15, 17-26, 28-38), 267, 268 (1-25, 27-30), 269 (1-5, 7-23).	66:43:0000000:2391, 66:43:0000000:1488, 66:43:0000000:2715
2	66:43:0701006:1015	под объектами	3	Федеральная собственность	Российская Федерация/	обл. Свердловская, г. Ивдель, Ивдельский	66:43:0701006:2471, 66:43:0701006:2470,

		компрессорная станция КС "Ивдельская" и сопутствующие объекты, МГ Игрим-Серов-Н.Тагил км 376-377 (цеха № 1-5)		/Аренда	Публичное акционерное общество "Газпром" (Договор № АЗФ-109/0932 от 29.11.2007)	городской округ	66:43:0000000:1518, 66:43:0701006:2456, 66:43:0701006:2452, 66:43:0000000:1488, 66:43:0701006:2475, 66:43:0701006:2474, 66:43:0701006:2473, 66:43:0000000:1508, 66:43:0000000:2715
3	66:43:0701006:1189	под объектами компрессорная станция КС "Ивдельская" вспомогательные сооружения МГ Игрим-Серов-Н.Тагил, км 376-377 (цеха № 1-5)	3	Федеральная собственность /Аренда	Российская Федерация/ ООО "Газпром трансгаз Югорск"(договор № АЗФ-111/0932 от 29.11.2007)	обл. Свердловская, г. Ивдель, обл. Свердловская, Ивдельский городской округ	66:43:0000000:1503, 66:43:0000000:1540, 66:43:0000000:1488, 66:43:0701006:2468, 66:43:0701006:2467, 66:43:0701006:2476, 66:43:0701006:2474, 66:43:0701006:2473, 66:43:0000000:2715
4	66:43:0000000:65	Для целей ведения лесного хозяйства, в том числе: 1. Бурмантовское - 298157 га, кварталы № 1 - 315; 2.	1	Федеральная собственность	Российская Федерация	"обл. Свердловская, г. Ивдель"	66:43:0000000:2233, 66:43:0701006:2470, 66:43:0000000:2661, 66:43:0000000:2099, 66:43:0201017:1262, 66:43:0301008:2348, 66:43:0701006:2475, 66:43:0701006:2468, 66:43:0701006:2467,



		<p>Вижайское - 34610 га, кварталы № 1 - 632; 3.</p> <p>Ивдельское - 64731.3501 га, кварталы № 1 - 73, 77 - 122, 125 -138, 148 -154,158 - 226, и части кварталов № 74, 75, 76, 123,124, 139, 140, 141,142, 143, 144, 145, 146, 147, 155, 156, 157; 4.</p> <p>Лаксийское - 64011 га, кварталы № 1 - 285; 5.</p> <p>Лангурское - 96278 га, кварталы № 1 - 283; 6.</p> <p>Митяевское - 202320 га, кварталы № 1 - 224; 7.</p> <p>Пристанское - 65180 га, кварталы № 1</p>				<p>66:43:0701006:2476, 66:43:0701006:2474, 66:43:0701006:2473</p>
--	--	----------------------------------------------------------------------------------------------------------------------------------------------------------------------------------------------------------------------------------------------------------------------------------------------------------------------------------------------------------------------------------------------------------------------------------------------------------------------------------------------------------------------------------------------------------------------------------	--	--	--	---------------------------------------------------------------------------

		- 258; 8. Северное - 174463 га, кварталы № 1 - 357; 9. Собянинское - 138922 га, кварталы № 1 - 245; 10. Тошемское - 143012га, кварталы № 1 - 224.					
5	66:43:0701006	-	-	Неразграни- ченная государствен- ная собственность	Земли неразграни- ченной государств- енной собственно- сти	РФ, Свердловская область, Ивдельский городской округ	-
<b>Площадка ПРС 43а на км 1177</b>							
1	66:43:0701006:353	под объектом радиорелейна я станция на 1178 км МГ Уренгой- Центр II	3	Федеральная собственность / Аренда	Российская Федерация/ Публичное акционерн ое общество "Газпром" (Договор №АЗФ- 109/0932 от 29.11.2007)	обл. Свердловская, г. Ивдель, территория Ивдельского городского округа	66:43:0701006:35
2	66:43:0701006:2458	производстве	3	Аренда	Публичное	обл. Свердловская, г.	данные отсутствуют

		нная деятельность			акционерн ое общество "Газпром" (Договор № АЗФ- 109/0932 от 29.11.2007)	Ивдель, территория Ивдельского городского округа	
3	ЕЗП 66:43:0000000:66 (66:43:0701006:386)	под объекты системы электрохимич еской защиты ОАО "Газпром"	3	Федеральная собственность / Аренда	Российская Федерация/ Публичное акционерн ое общество "Газпром" (Договор №АЗФ- 109/0932 от 29.11.2007)	под объекты системы электрохимической защиты ОАО "Газпром"	данные отсутствуют
4	66:43:0701006	-	-	Неразграни ченная государствен ная собственность	Земли неразграниц енной государств енной собственно сти	РФ, Свердловская область, Ивдельский городской округ	-
<b>Площадка ПРС 44а на км 1200</b>							
1	66:60:0000000:159	для ведения лесного хозяйства	1	Федеральная собственность	Российская Федерация	обл. Свердловская, МО г. Североуральск, Сосьвинское лесничество, Всеволодское лесничество, Черемуховское лесничество, Кальинское лесничество, Баяновское лесничество, Березовское	66:60:0000000:3631, 66:60:0000000:3626

						лесничество, Петропавловское лесничество	
2	66:70:0301002	-	-	Неразграни- ченная государствен- ная собственность	Земли неразграни- ченной государств- енной собственно- сти	РФ, Свердловская область, Ивдельский городской округ	-
3	66:43:0701006:2462	трубопроводн ый транспорт	3	Аренда	ПАО "Газпром"(' Договор аренды находящег ося в государств- енной собственно- сти земельного участка' №11 от 23.05.2017)	Свердловская область, Ивдельский городской округ, в 5,4 км. по направлению на северо-запад от западной границы поселка Старая Сама	данные отсутствуют
4	66:43:0000000:53	для эксплуатации объектов газопровода - отвода к дому линейного обходчика	3	Федеральная собственность /Аренда	РФ/ООО "Газпром трансгаз Югорск" (договор № АЗФ/92/08 32 от 18.09.2007)	обл. Свердловская, г. Ивдель, на территории МО город Ивдель на 1201 км газопровода Уренгой - Ужгород	данные отсутствуют
5	66:43:0000000:55	для эксплуатации	3	Федеральная собственность	РФ/ПАО "Газпром"	бл. Свердловская, г. Ивдель, территория	данные отсутствуют

		объектов линейной части магистральны х газопроводов		/Аренда	(договор № АЗФ- 84/0832 от 18.09.2007)	МО "город Ивдель", на 1190 км МГ "Уренгой - Центр - 1", 424 км МГ "Игрим - Серов"	
6	66:43:0000000:54	для эксплуатации объектов электрохимич еской защиты магистральны х газопроводов	3	Федеральная собственность /Аренда	РФ/ПАО "Газпром" (договор № АЗФ- 84/0832 от 18.09.2007)	бл. Свердловская, г. Ивдель, территория МО Город Ивдель на 1190 - 1193 км МГ "Уренгой - Центр - 1, 418.0 - 435.3 км МГ "Игрим - Серов"	данные отсутствуют
<b>Площадка УРС 45а КС Краснотурьинская</b>							
1	66:39:0000000:4	для ведения лесного хозяйства	1	Федеральная собственность	Российская Федерация	обл. Свердловская, г. Волчанск, границы земель Карпинского лесхоза	66:39:0000000:657, 66:39:0000000:658, 66:39:0000000:1016, 66:39:0102001:942
2	66:39:0102002:10	трубопроводн ый транспорт	2	Аренда	ПАО "Газпром" (Договор аренды земельного участка' №18 от 27.10.2015)	Свердловская область, город Волчанск, деревня Макарьевка, улица Кедровая, 4	данные отсутствуют
3	66:39:0102002	-	2	Неразграниче нная государственн ая собственность	Земли незграни ченной государств енной собственно	РФ, Свердловская область, Волчанский городской округ	-

				сти		
Площадка ПРС 46а км 1273						
1	66:50:0000000:246	для целей ведения лесного хозяйства	1	Федеральная собственность	Российская Федерация	<p>бл. Свердловская, Карпинский лесхоз, Воронцовское лесничество, кв.1-29, 31-115 и часть кв.30, кв.1-137 Краснотурьинского лесничества Карпинского лесхоза</p> <p>66:00:0000000:1308, 66:00:0000000:1359, 66:50:0000000:2051, 66:50:0000000:5970, 66:50:0000000:5982, 66:50:0000000:6065, 66:50:0000000:6108, 66:50:0000000:6340, 66:50:0000000:6417, 66:50:0000000:6473, 66:50:0000000:670, 66:50:0203001:136, 66:50:0204001:402, 66:50:0204001:411, 66:50:0204002:353, 66:50:0701001:50, 66:50:0708001:97, 66:50:0708001:98, 66:50:0903001:13, 66:50:0903001:14, 66:50:0903001:15, 66:50:0903001:16, 66:50:0903001:17, 66:50:0903001:18, 66:50:0903001:19, 66:50:0903001:20, 66:50:0904001:123, 66:50:0904001:124, 66:50:0904001:125, 66:50:0904001:126, 66:50:0904001:127, 66:50:0904001:128, 66:50:0904001:129, 66:50:0904001:130, 66:50:0904001:131, 66:50:0904001:132, 66:50:0904001:133, 66:50:0904001:134, 66:50:0904001:135, 66:50:0904001:136, 66:50:0904001:137, 66:50:0904001:138, 66:50:0904001:139, 66:50:0904001:140, 66:50:0904001:141, 66:50:0904001:142, 66:50:0904001:143, 66:50:0904001:144, 66:50:0904001:145, 66:50:0904001:146, 66:50:0904001:148, 66:50:0000000:5847, 66:00:0000000:60322</p>
2	66:50:0000000:158	для эксплуатации объектов линейной части магистральных газопроводов СРТО-Урал	3	Федеральная собственность /Аренда	Российская Федерация/ Публичное акционерное общество "Газпром" (договор № АЗФ-	<p>обл. Свердловская, г. Краснотурьинск, Карпинский лесхоз, Краснотурьинское лесничество кв.18,25,26,34,35,50,51, 52,81,82,96,97,106,107, 113,114, Воронцовское лесничество</p> <p>данные отсутствуют</p>

		II, Игрим-Серов-Н.Тагил, Надым-Пунга-Н.Тура III, Уренгой-Петровск, Уренгой-Новопсковск, Уренгой-Ужгород, Уренгой-Центр I, Уренгой-Центр II, Ямбург-Елец I			90/0832 от 18.09.2007)	КВ.49,61,62,75,76,87,101,104,118,120,121,124,125	
<b>Площадка ПРС 47а км 1302</b>							
1	66:18:0000000:58	для ведения лесного хозяйства	1	Федеральная собственность	Российская Федерация	обл. Свердловская, р-н Новолялинский, участок находится в МО Новолялинский район	66:18:0000000:1217, 66:18:0000000:1094, 66:18:0000000:1044, 66:18:0000000:1046, 66:18:0000000:1045, 66:18:0000000:1241, 66:18:0000000:1213, 66:18:1602003:394, 66:18:1601004:1819, 66:18:1601004:1820, 66:18:1602003:393, 66:00:0000000:1483, 66:18:0000000:1171, 66:00:0000000:1158, 66:18:0000000:1076, 66:18:1602002:1440, 66:18:1602002:1443, 66:18:1602002:1445, 66:18:1602002:1439, 66:18:1602002:1438, 66:18:1602002:1437, 66:18:1602002:1452, 66:18:1602002:1450, 66:18:1602002:1444, 66:00:0000000:1518, 66:18:0000000:1092, 66:18:0101001:870, 66:00:0000000:1914, 66:18:0000000:1283, 66:00:0000000:1490, 66:00:0000000:1489, 66:00:0000000:1537, 66:18:0000000:425, 66:18:0000000:998, 66:18:0000000:1048, 66:18:0000000:1215

2	66:18:0000000:51	под объекты линейной части магистральных газопроводов "Уренгой-Центр", "Игрим-Серов-Нижний Тагил (Лупинг)", "Игрим-Серов-Нижний Тагил", "СРТО-Урал II", "Надым-Пунга-Нижняя Тура"	3	Федеральная собственность /Аренда	Российская Федерация/ Публичное акционерное общество "Газпром" (договор № АЗФ-86/0832 от 18.09.2007)	обл. Свердловская, р-н Новолялинский	данные отсутствуют
3	66:18:0000000:48	объекты электрохимической защиты магистральных газопроводов "Уренгой-Центр", "Игрим-Серов-Нижний	3	Федеральная собственность /Аренда	Российская Федерация/ Публичное акционерное общество "Газпром" договор № АЗФ-86/0832 от 18.09.2007)	обл. Свердловская, р-н Новолялинский	66:18:0000000:1170



		Тагил"					
4	66:18:0101005:1401	трубопроводный транспорт	3	Аренда	Публичное акционерное общество "Газпром" (договор № 2/ю от 27.06.2017)	Свердловская область, Новолялинский район	66:18:0000000:1170
5	66:18:0101005	7.5 Трубопроводный транспорт*	3	Неразграниченная государственная собственность	Земли неразграниченной государственной собственности	РФ, Свердловская область, Новолялинский городской округ	-
<b>Площадка ПРС 48а км 1331,5</b>							
1	ЕЗП 66:18:0000000:58 (66:18:1601001:13, 66:18:1601001:1169)	для ведения лесного хозяйства	1	Федеральная собственность	Российская Федерация	обл. Свердловская, р-н Новолялинский, участок находится в МО Новолялинский район	66:18:0000000:1217, 66:18:0000000:1094, 66:18:0000000:1044, 66:18:0000000:1046, 66:18:0000000:1045, 66:18:0000000:1241, 66:18:0000000:1213, 66:18:1602003:394, 66:18:1601004:1819, 66:18:1601004:1820, 66:18:1602003:393, 66:00:0000000:1483, 66:18:0000000:1171, 66:00:0000000:1158, 66:18:0000000:1076, 66:18:1602002:1440, 66:18:1602002:1443, 66:18:1602002:1445, 66:18:1602002:1439, 66:18:1602002:1438, 66:18:1602002:1437, 66:18:1602002:1452, 66:18:1602002:1450, 66:18:1602002:1444, 66:00:0000000:1518, 66:18:0000000:1092, 66:18:0101001:870, 66:00:0000000:1914, 66:18:0000000:1283, 66:00:0000000:1490, 66:00:0000000:1489, 66:00:0000000:1537, 66:18:0000000:425, 66:18:0000000:998, 66:18:0000000:1048, 66:18:0000000:1215
2	ЕЗП 66:18:0000000:37	под объект	3	Федеральная	Российская	обл. Свердловская, р-н	данные отсутствуют

	(66:18:1601001:623, 66:18:1601001:624, 66:18:1601001:625)	промышленности (дом линейного обходчика с сопутствующими объектами)		собственность /Аренда	Федерация/ Общество с ограниченной ответственностью "Газпром трансгаз Югорск" (Договор аренды № АЗФ-9/1032' от 22.01.2008, 66-66-04/026/2008-012/1 от 26.05.2008)	Новолялинский, в юго-западной части кадастрового района	
3	ЕЗП 66:18:0000000:36 (66:18:1601001:622)	под объект промышленности (вдольтрассовый проезд)	3	Федеральная собственность /Аренда	Российская Федерация/ ООО "Газпром трансгаз Югорск" (Договор аренды № АЗФ-9/1032 от 22.01.2008, №66-66-04/026/2008-012/2 от 26.05.2008)	обл. Свердловская, р-н Новолялинский, в юго-западной части кадастрового района	66:18:0000000:1045

4	ЕЗП 66:18:0000000:35 (66:18:1601001:551, 66:18:1601001:553)	под объект промышленн ости (объекты линейной части магистральны х газопроводов )	3	Федеральная собственность /Аренда	Российская Федерация/ ПАО "Газпром" (Договор аренды №АЗФ- 6/1032 земельного участка от 22.01.2008, №66-66- 04/026/200 8-013/1 от 26.05.2008)	обл. Свердловская, р-н Новолялинский, в юго- западной части кадастрового района	данные отсутствуют
5	ЕЗП 66:18:0000000:34 (66:18:1601001:279)	под объект промышленн ости (объекты электрохимич еской защиты)	3	Федеральная собственность /Аренда	Российская Федерация/ ПАО "Газпром" (Договор аренды №АЗФ- 6/1032 земельного участка от 22.01.2008, № 66-66- 04/026/200 8-013 от 26.05.2008)	обл. Свердловская, р-н Новолялинский, в юго- западной части кадастрового района	данные отсутствуют
<b>Площадка УРС 49а км 1359</b>							
1	66:18:0000000:58	для ведения лесного	1	Федеральная собственность	Российская Федерация	обл. Свердловская, р-н Новолялинский,	66:18:0000000:1217, 66:18:0000000:1094, 66:18:0000000:1044, 66:18:0000000:1046, 66:18:0000000:1045, 66:18:0000000:1241,

		хозяйства				участок находится в МО Новолялинский район	66:18:0000000:1213, 66:18:1602003:394, 66:18:1601004:1819, 66:18:1601004:1820, 66:18:1602003:393, 66:00:0000000:1483, 66:18:0000000:1171, 66:00:0000000:1158, 66:18:0000000:1076, 66:18:1602002:1440, 66:18:1602002:1443, 66:18:1602002:1445, 66:18:1602002:1439, 66:18:1602002:1438, 66:18:1602002:1437, 66:18:1602002:1452, 66:18:1602002:1450, 66:18:1602002:1444, 66:00:0000000:1518, 66:18:0000000:1092, 66:18:0101001:870, 66:00:0000000:1914, 66:18:0000000:1283, 66:00:0000000:1490, 66:00:0000000:1489, 66:00:0000000:1537, 66:18:0000000:425, 66:18:0000000:998, 66:18:0000000:1048, 66:18:0000000:1215
2	66:18:1602002:1	Под ПРС 46/36 РРЛ	3	Федеральная собственность	Российская Федерация	обл. Свердловская, р-н Новолялинский, ПРС 254 квартал Старолялинского лесничества Новолялинского лесхоза	данные отсутствуют
3	66:18:0000000:38	под объект промышленн ости (вспомогател ьные сооружения компрессорно й станции "Лялинская"	3	Федеральная собственность /Аренда	Российская Федерация/ ООО "Газпром трансгаз Югорск" (договор № АЗФ- 9/1032 от 22.01.2008)	обл. Свердловская, р-н Новолялинский, в юго- западной части кадастрового района	66:18:1602002:1460, 66:18:0000000:1171, 66:18:1602002:1462, 66:18:1602002:1440, 66:18:1602002:1443, 66:18:1602002:1439, 66:18:1602002:1438, 66:18:1602002:1437
4	66:18:0000000:35	под объект промышленн ости (объекты линейной	3	Федеральная собственность /Аренда	Российская Федерация/ ПАО "Газпром"	обл. Свердловская, р-н Новолялинский, в юго- западной части кадастрового района	данные отсутствуют

		части магистральных газопроводов)			(договор № АЗФ-6/1032 от 22.01.2008)		
5	66:18:0000000:34	под объект промышленности (объекты электрохимической защиты)	3	Федеральная собственность /Аренда	Российская Федерация/ ПАО "Газпром" ('Договор аренды №АЗФ-6/1032 земельного участка' от 22.01.2008)	обл. Свердловская, р-н Новолялинский, в юго-западной части кадастрового района	данные отсутствуют
6	66:18:1602002	-	-	Неразграниченная государственная собственность	Земли неразграниченной государственной собственности	РФ, Свердловская область, Новолялинский городской округ	-
7	66:18:1602002:1465	производственная деятельность	3	Аренда	ПАО "Газпром" ('Договор № 13/ю аренды земельного участка' от 20.09.2018)	РФ, Свердловская область, Новолялинский городской округ	данные отсутствуют
<b>Площадка ПРС 50а км 1400</b>							
1	59:17:0000000:146	Использовани	1	Федеральная	Российская	Пермский край,	59:17:4165001:500,

		е лесов в соответствии с Лесным кодексом Российской Федерации		собственность	Федерация	<p>Горнозаводский муниципальный район, Горнозаводское лесничество, Бисерское участковое лесничество (Бисерское), кварталы 1-168, Вижайское участковое лесничество (Басегское), кварталы 1-67, Вижайское участковое лесничество (Вижайское), кварталы 1-135, Верхне-Усьвинское участковое лесничество (Верхне-Усьвинское), кварталы 1-255, Кусье-Александровское участковое лесничество (Усть-Койвинское), кварталы 1-34, 44-51, 59-64, 71-79, 92-96, 104-105, 107-145, Кусье-Александровское участковое лесничество (Кусье-Александровское), кварталы 1-227, Теплогорское</p>	<p>59:17:4165001:499, 59:17:0000000:5828, 59:17:0000000:5615, 59:17:0000000:4793, 59:17:0000000:5904, 59:17:0000000:5923</p>
--	--	---------------------------------------------------------------	--	---------------	-----------	-------------------------------------------------------------------------------------------------------------------------------------------------------------------------------------------------------------------------------------------------------------------------------------------------------------------------------------------------------------------------------------------------------------------------------------------------------------------------------------------------------------------------------------------------------------------------------	--------------------------------------------------------------------------------------------------------------------------------------------------

						<p>участковое лесничество (Нововильвенское), кварталы 1-122, Теплогорское участковое лесничество (Теплогорское), кварталы 1-173, Сарановское участковое лесничество (Сарановское), кварталы 1-106; Чусовской муниципальный район, Горнозаводское лесничество, Кусье- Александровское участковое лесничество (Усть- Койвинское), кварталы 35-43, 52-58, 65-70, 80- 91, 97-103, 106, 114</p>	
2	59:17:4167001:366	Производственная деятельность	3	Аренда	<p>ПАО "Газпром" 'Договор аренды земельного участка ' №1428 от 24.01.2022</p>	<p>Пермский край, г.о. Горнозаводский</p>	данные отсутствуют
3	59:17:4167001:208	Для	3	Сведения о	Сведения о	Пермский край,	данные отсутствуют

		эксплуатации радиорелейной станции № 37		регистрации прав отсутствуют	правообладателе отсутствуют	Горнозаводский район, Горнозаводский государственный лесхоз, Теплогорское лесничество, 29 квартал	
4	59:17:4167001	-	-	Неразграниченная государственная собственность	Земли неразграниченной государственной собственности	РФ, Пермский край, Горнозаводский ГО	-
<b>Площадка УС КС Лялинская</b>							
1	66:18:1602002:1481	Трубопроводный транспорт	3	Сведения о регистрации прав отсутствуют/Аренда	Сведения о правообладателе отсутствуют/ПАО "Газпром" (Договор № 3/ю аренды земельного участка от 27.06.2017, №66:18:1602002:1481 - 66/004/2018-2 от 13.06.2018)	Свердловская область, р-н Новолялинский	данные отсутствуют
2	66:18:1602002:1486	Коммунально	3	Сведения о	Сведения о	Российская Федерация,	данные отсутствуют



		е обслуживани е		регистрации прав отсутствуют/ Аренда	правооблад ателе отсутствую т/ПАО "Газпром" (Договор № 7/Ю аренды земельного участка от 26.07.2020, №66:18:16 02002:1486  - 66/132/202 0-1 от 20.11.2020)	Свердловская область, Новолялинский городской округ, район компрессорной станции "Лялинская"	
3	66:18:0000000:32	под объект промышленн ости (компрессорн ая станция "Лялинская"с сопутствующ ими объектами)	3	Федеральная собственность /Аренда	Российская Федерация/ ПАО "Газпром" (Договор аренды №АЗФ- 6/1032 земельного участка от 22.01.2008, №66-66- 04/026/200 8-013/1 от 26.05.2008)	обл. Свердловская, р-н Новолялинский, в юго западной части кадастрового района	66:18:1602002:1460, 66:18:1602002:1461, 66:18:1602002:1462, 66:18:1602002:1440, 66:18:1602002:1443, 66:18:1602002:1445, 66:18:1602002:1439, 66:18:1602002:1438, 66:18:1602002:1437, 66:18:1602002:1444, 66:18:1602002:1448, 66:18:1602002:1446, 66:18:1602002:1451, 66:18:1602002:1449, 66:18:1602002:1447, 66:18:1602002:1455, 66:18:1602002:1453, 66:18:1602002:1442, 66:18:1602002:1436, 66:18:1602002:1454, 66:18:1602002:1457, 66:18:1602002:1435, 66:18:1602002:1441, 66:18:1602002:1456, 66:18:1602002:1459, 66:18:1602002:1458, 66:18:1602002:1463
4	66:18:0000000:38	под объект	3	Федеральная	Российская	обл. Свердловская, р-н	66:18:1602002:1460, 66:18:0000000:1171, 66:18:1602002:1462, 66:18:1602002:1440,

		промышленности (вспомогательные сооружения компрессорной станции "Лялинская")		собственность /Аренда	Федерация/ ООО "Газпром трансгаз Югорск" (Договор аренды № АЗФ- 9/1032 от 22.01.2008, №66-66- 04/026/200 8-012/1 от 26.05.2008)	Новолялинский, в юго- западной части кадастрового района	66:18:1602002:1443, 66:18:1602002:1439, 66:18:1602002:1438, 66:18:1602002:1437
5	66:18:0000000:58	для ведения лесного хозяйства	1	Федеральная собственность	Российская Федерация	обл. Свердловская, р-н Новолялинский, участок находится в МО Новолялинский район	
6	66:18:1602002	-	-	Неразграни- ченная государствен- ная собственность	Земли неразграни- ченной государств- енной собственно- сти	РФ, Свердловская область, Новолялинский ГО	-

## Примечания:

1 – земли лесного фонда;

2 – земли населенных пунктов;

3 – земли промышленности, энергетики, транспорта, связи, радиовещания, телевидения, информатики, земли для обеспечения космической деятельности, земли обороны, безопасности и земли иного специального назначения;

4 – категория не установлена.

**Приложение В**  
**Сведения о границах территории, применительно к которой**  
**осуществляется подготовка проекта межевания**

Обозначение характерных точек границ	Координаты, м	
	X	Y
1	2	3
<b>ПРС 36а на км 997 (МСК 86.1)</b>		
1	980986.97	1647026.21
2	980978.56	1647035.14
3	980972.75	1647039.02
4	980967.74	1647035.15
5	980974.66	1647030.54
6	980978.17	1647026.80
7	980966.46	1647017.28
8	980969.06	1647013.71
9	980952.12	1646999.87
10	980952.01	1646999.95
11	980925.06	1647033.52
12	980933.98	1647040.46
13	980930.27	1647045.17
14	980921.31	1647038.20
15	980917.57	1647042.85
16	980921.87	1647046.24
17	980928.22	1647051.28
18	980934.27	1647059.42
19	980927.83	1647064.59
20	980922.96	1647058.02
21	980916.57	1647053.03
22	980912.53	1647058.21
23	980901.78	1647049.90
24	980842.99	1647128.99
25	980844.10	1647129.32
26	980856.31	1647135.68
27	980842.53	1647139.96
28	980828.67	1647158.90
29	980829.34	1647164.33
30	980832.81	1647166.91
31	980828.51	1647177.04
32	980824.02	1647183.19
33	980849.35	1647202.02
34	980837.38	1647218.14
35	980815.61	1647201.96
36	980807.03	1647213.53
37	980771.94	1647187.49
38	980632.05	1647283.34
39	980588.20	1647219.27
40	980571.55	1647194.67
41	980559.48	1647177.29
42	980552.84	1647181.81

1	2	3
43	980547.51	1647173.90
44	980548.38	1647173.36
45	980543.49	1647166.09
46	980542.60	1647166.62
47	980538.57	1647160.63
48	980568.25	1647140.32
49	980619.39	1647215.75
50	980639.39	1647244.23
51	980772.59	1647152.96
52	980788.20	1647164.56
53	980885.84	1647037.57
54	980817.20	1646984.50
55	980802.61	1646998.68
56	980798.98	1646995.21
57	980889.38	1646873.01
58	980960.78	1646935.51
59	980985.72	1646963.82
60	980959.24	1646997.92
61	980977.27	1647012.65
62	980974.67	1647016.21
1	980986.97	1647026.21
<b>ПРС 37а на км 1020 (МСК 66.1)</b>		
1	869426.40	1627945.43
2	869502.65	1627950.68
3	869516.92	1627953.01
4	869527.43	1627952.38
5	869549.39	1627953.89
6	869549.96	1627964.38
7	869557.73	1627965.67
8	869561.94	1627954.76
9	869574.35	1627955.61
10	869575.03	1627945.69
11	869593.70	1627946.97
12	869607.06	1627943.54
13	869612.36	1627939.79
14	869617.95	1627927.87
15	869622.74	1627916.50
16	869628.39	1627888.68
17	869652.39	1627788.77
18	869651.93	1627750.32
19	869648.47	1627724.97
20	869633.59	1627668.91
21	869636.35	1627642.65
22	869623.94	1627613.49
23	869622.88	1627571.65
24	869627.53	1627494.31
25	869630.25	1627493.61

1	2	3
26	869628.07	1627485.24
27	869645.96	1627187.68
28	869648.46	1627045.26
29	869651.02	1627021.69
30	869651.13	1627015.20
31	869649.93	1626989.85
32	869666.66	1626988.74
33	869666.79	1626981.29
34	869649.70	1626974.87
35	869651.38	1626879.21
36	869653.29	1626855.18
37	869654.51	1626822.57
38	869654.62	1626816.57
39	869654.76	1626799.71
40	869653.72	1626745.98
41	869658.01	1626501.39
42	869660.75	1626467.00
43	869660.86	1626460.50
44	869660.05	1626441.76
45	869660.78	1626400.28
46	869662.84	1626368.84
47	869673.03	1626243.89
48	869680.45	1626183.56
49	869687.81	1626179.27
50	869681.76	1626157.84
51	869684.70	1626121.86
52	869687.58	1626065.49
53	869692.30	1626025.96
54	869693.55	1625986.16
55	869706.49	1625827.57
56	869710.12	1625810.10
57	869710.65	1625803.62
58	869710.61	1625783.17
59	869716.68	1625708.68
60	869721.34	1625663.15
61	869736.11	1625658.41
62	869742.80	1625656.26
63	869710.06	1625623.22
64	869709.04	1625631.09
65	869702.29	1625683.26
66	869700.82	1625707.39
67	869694.75	1625781.88
68	869689.03	1625801.86
69	869688.50	1625808.33
70	869692.18	1625808.63
71	869691.62	1625826.36
72	869678.69	1625984.94
73	869673.47	1626024.43
74	869671.72	1626064.19
75	869668.00	1626109.84
76	869654.70	1626108.94
77	869647.67	1626114.79

1	2	3
78	869646.90	1626126.63
79	869652.66	1626139.22
80	869651.15	1626161.52
81	869663.22	1626162.34
82	869660.90	1626190.82
83	869656.89	1626192.11
84	869658.88	1626198.29
85	869657.17	1626242.60
86	869646.97	1626367.68
87	869644.89	1626399.43
88	869643.15	1626441.46
89	869642.82	1626460.19
90	869639.26	1626460.12
91	869639.15	1626466.62
92	869642.70	1626466.68
93	869643.09	1626501.13
94	869638.80	1626745.72
95	869635.87	1626799.37
96	869636.07	1626816.02
97	869633.01	1626815.97
98	869632.90	1626822.46
99	869635.96	1626822.51
100	869635.39	1626854.86
101	869636.46	1626878.95
102	869634.94	1626966.03
103	869620.01	1626965.53
104	869614.40	1626975.90
105	869614.27	1626983.35
106	869619.03	1626994.79
107	869633.92	1626995.29
108	869633.58	1627014.89
109	869629.52	1627014.82
110	869629.41	1627021.31
111	869632.47	1627021.37
112	869633.53	1627046.35
113	869631.06	1627187.10
114	869612.76	1627491.44
115	869607.70	1627492.75
116	869611.74	1627508.32
117	869606.28	1627599.24
118	869613.73	1627663.74
119	869619.17	1627672.73
120	869633.82	1627727.91
121	869637.31	1627775.09
122	869634.67	1627798.67
123	869613.89	1627885.19
124	869606.30	1627912.53
125	869594.58	1627925.90
126	869579.48	1627928.05
127	869580.16	1627918.13
128	869568.93	1627917.36
129	869568.84	1627907.22

1	2	3
130	869561.12	1627905.62
131	869556.42	1627916.50
132	869552.85	1627916.25
133	869533.87	1627914.95
134	869533.77	1627916.86
135	869526.45	1627916.62
136	869526.93	1627906.11
137	869534.32	1627906.39
138	869521.12	1627893.23
139	869507.29	1627892.28
140	869515.57	1627812.81
141	869511.05	1627812.31
142	869512.20	1627801.90
143	869513.71	1627802.06
144	869514.05	1627798.81
145	869497.21	1627797.06
146	869488.26	1627882.99
147	869430.64	1627879.01
148	869432.27	1627852.92
149	869424.34	1627852.42
150	869422.71	1627878.46
151	869192.31	1627862.56
152	869197.72	1627784.10
153	869185.52	1627783.25
154	869187.37	1627756.47
155	869167.53	1627755.10
156	869165.48	1627784.82
157	869157.87	1627784.30
158	869143.50	1627783.30
159	869141.86	1627807.11
160	869146.07	1627807.41
161	869141.99	1627866.50
162	869070.88	1627861.58
163	869067.57	1627836.25
164	868982.19	1627848.81
165	868987.31	1627907.18
166	868977.38	1627912.58
167	868991.17	1627937.97
168	869081.25	1627925.19
169	869088.81	1627910.24
170	869088.80	1627910.23
171	869121.56	1627912.49
172	869137.12	1627914.06
173	869146.41	1627914.20
174	869311.66	1627925.57
175	869340.79	1627930.28
176	869360.53	1627931.64
177	869363.34	1627952.10
178	869371.17	1627952.68
179	869374.28	1627941.84
180	869418.47	1627944.88
181	869417.01	1627967.34

1	2	3
182	869424.95	1627967.86
183	869426.40	1627945.43
1	869426.40	1627945.43
<b>УРС 38а КС Пельмская (МСК 66.1)</b>		
1	862771.45	1604749.56
2	862659.65	1604795.44
3	862644.87	1604758.47
4	862615.04	1604770.30
5	862627.45	1604792.20
6	862611.18	1604800.55
7	862598.93	1604776.69
8	862590.24	1604780.14
9	862613.50	1604839.58
10	862606.05	1604842.50
11	862582.80	1604783.09
12	862583.51	1604789.83
13	862573.56	1604796.01
14	862561.64	1604768.20
15	862574.74	1604768.27
16	862578.14	1604771.17
17	862562.72	1604731.76
18	862553.89	1604735.33
19	862554.01	1604739.44
20	862541.40	1604744.52
21	862538.41	1604741.61
22	862527.11	1604746.19
23	862523.75	1604748.00
24	862548.02	1604808.47
25	862562.04	1604814.02
26	862571.68	1604838.42
27	862574.14	1604844.24
28	862645.74	1605023.21
29	862646.88	1605026.09
30	862650.56	1605035.36
31	862668.74	1605085.43
32	862675.86	1605095.36
33	862733.29	1605233.43
34	862706.16	1605244.31
35	862708.38	1605249.66
36	862702.84	1605251.96
37	862698.28	1605241.01
38	862725.42	1605230.13
39	862670.58	1605098.30
40	862663.42	1605088.33
41	862654.61	1605063.76
42	862644.97	1605037.55
43	862640.93	1605026.83
44	862568.68	1604846.37
45	862566.36	1604840.50
46	862557.45	1604818.65
47	862543.42	1604813.11
48	862518.45	1604750.87

1	2	3
49	862515.87	1604752.26
50	862508.56	1604755.22
51	862509.17	1604756.84
52	862508.00	1604770.28
53	862492.98	1604768.97
54	862490.13	1604760.62
55	862451.60	1604776.24
56	862449.64	1604771.65
57	862448.81	1604775.36
58	862487.58	1604864.08
59	862493.04	1604861.70
60	862495.44	1604867.20
61	862484.48	1604871.98
62	862442.53	1604775.96
63	862444.72	1604766.19
64	862449.38	1604764.32
65	862447.49	1604759.64
66	862436.72	1604764.01
67	862435.59	1604761.23
68	862433.34	1604755.66
69	862452.45	1604747.92
70	862458.81	1604763.61
71	862525.82	1604736.43
72	862529.04	1604735.72
73	862526.79	1604730.07
74	862523.80	1604722.55
75	862554.31	1604710.42
76	862537.23	1604668.95
77	862558.64	1604660.08
78	862587.69	1604711.92
79	862602.95	1604705.74
80	862613.73	1604732.31
81	862631.53	1604725.10
82	862618.34	1604692.10
83	862730.05	1604647.23
1	862771.45	1604749.56
<b>ПРС 39а на км 1077 (МСК 66.1)</b>		
1	847236.62	1579857.62
2	847199.19	1579859.35
3	847189.64	1579760.90
4	847030.06	1579060.78
5	847026.99	1579047.47
6	846982.24	1579057.54
7	846976.08	1579031.51
8	846947.41	1579037.98
9	846937.89	1579041.18
10	846937.14	1579041.35
11	846606.55	1579114.81
12	846610.73	1579134.91
13	846576.45	1579142.66
14	846554.56	1579150.15
15	846542.58	1579152.31

1	2	3
16	846544.13	1579159.24
17	846537.80	1579160.67
18	846536.30	1579154.00
19	846524.13	1579158.35
20	846515.68	1579159.57
21	846496.87	1579163.70
22	846500.10	1579181.88
23	846424.03	1579199.09
24	846430.47	1579233.35
25	846400.81	1579239.01
26	846396.99	1579219.40
27	846407.12	1579217.44
28	846400.75	1579183.86
29	846410.84	1579181.93
30	846396.88	1579168.88
31	846428.76	1579161.75
32	846421.69	1579179.48
33	846481.41	1579165.63
34	846480.59	1579161.97
35	846466.06	1579160.12
36	846466.29	1579166.73
37	846459.80	1579166.96
38	846459.61	1579159.97
39	846449.77	1579162.02
40	846440.05	1579161.44
41	846438.40	1579154.04
42	846447.10	1579149.24
43	846395.04	1579160.77
44	846393.40	1579153.19
45	846373.45	1579159.78
46	846375.02	1579164.53
47	846360.79	1579169.23
48	846359.22	1579164.48
49	846328.61	1579174.60
50	846330.18	1579179.34
51	846315.95	1579184.04
52	846314.38	1579179.30
53	846284.72	1579189.10
54	846286.29	1579193.84
55	846272.06	1579198.54
56	846270.49	1579193.80
57	846243.50	1579202.74
58	846249.29	1579228.31
59	846244.42	1579229.41
60	846247.35	1579242.40
61	846239.56	1579244.17
62	846236.62	1579231.18
63	846231.75	1579232.28
64	846221.63	1579187.58
65	846226.51	1579186.48
66	846224.95	1579180.38
67	846232.66	1579178.28

1	2	3
68	846234.30	1579184.71
69	846239.18	1579183.61
70	846241.74	1579194.92
71	846267.99	1579186.21
72	846266.42	1579181.46
73	846280.65	1579176.76
74	846282.22	1579181.51
75	846311.87	1579171.71
76	846310.31	1579166.97
77	846324.54	1579162.26
78	846326.10	1579167.01
79	846356.71	1579156.86
80	846355.15	1579152.15
81	846365.70	1579148.67
82	846365.35	1579146.83
83	846348.54	1579150.63
84	846344.72	1579133.71
85	846323.32	1579138.54
86	846325.59	1579148.06
87	846274.61	1579159.87
88	846271.91	1579147.37
89	846170.84	1579170.30
90	846175.15	1579190.09
91	846181.62	1579217.15
92	845951.99	1579289.14
93	845931.16	1579218.08
94	845741.24	1579292.85
95	845698.53	1579326.49
96	845638.20	1579340.42
97	845636.93	1579336.09
98	845643.78	1579334.00
99	845643.50	1579333.04
100	845695.88	1579320.95
101	845738.22	1579287.60
102	845935.06	1579210.10
103	845956.02	1579281.59
104	846174.49	1579213.10
105	846169.31	1579191.43
106	846163.71	1579165.77
107	846276.50	1579140.18
108	846279.19	1579152.65
109	846318.36	1579143.58
110	846316.08	1579134.02
111	846458.80	1579101.84
112	846444.21	1579037.30
113	846542.77	1579015.02
114	846536.81	1578988.66
115	846556.30	1578984.25
116	846563.25	1579014.99
117	846570.25	1579013.47
118	846583.53	1579011.43
119	846599.42	1579082.04

1	2	3
120	846739.55	1579050.36
121	846790.61	1579030.36
122	846817.05	1579033.00
123	846968.32	1578998.73
124	846955.94	1578947.36
125	847000.08	1578936.84
126	847067.69	1578922.64
127	847090.09	1579032.38
128	847049.84	1579042.15
129	847052.36	1579053.29
130	847072.26	1579172.90
131	847205.23	1579757.38
132	847218.61	1579800.97
1	847236.62	1579857.62
133	846565.47	1579115.79
134	846494.22	1579131.64
135	846478.67	1579062.86
136	846549.86	1579046.74
133	846565.47	1579115.79
<b>Площадка ПРС 40а на км 1105 (МСК 66.1)</b>		
1	832484.81	1554397.43
2	832481.22	1554417.11
3	832239.05	1554373.01
4	832220.78	1554473.36
5	832230.62	1554475.15
6	832227.03	1554494.83
7	832181.48	1554486.54
8	832183.50	1554475.45
9	832175.36	1554473.96
10	832163.78	1554469.50
11	832164.85	1554463.60
12	832149.92	1554460.89
13	832146.01	1554473.60
14	832124.87	1554441.36
15	832119.96	1554441.70
16	832087.69	1554435.82
17	832087.46	1554436.46
18	832108.66	1554475.89
19	832041.73	1554511.37
20	832016.88	1554532.33
21	832001.57	1554521.48
22	831951.10	1554427.93
23	832005.59	1554399.28
24	831997.07	1554383.41
25	832054.28	1554352.83
26	832036.84	1554333.23
27	832038.88	1554294.59
28	832054.55	1554295.40
29	832054.17	1554303.11
30	832046.11	1554302.59
31	832044.89	1554330.88



1	2	3
32	832054.45	1554341.18
33	832092.50	1554345.35
34	832099.43	1554361.24
35	832116.26	1554394.25
36	832136.22	1554384.08
37	832138.11	1554373.72
38	832143.02	1554374.60
39	832146.06	1554357.80
40	832141.16	1554356.87
41	832143.82	1554342.15
42	832148.73	1554343.04
43	832153.37	1554317.40
44	832154.25	1554312.50
45	832169.02	1554315.13
46	832168.14	1554320.04
47	832203.79	1554326.42
48	832204.67	1554321.52
49	832219.43	1554324.14
50	832218.55	1554329.06
51	832355.17	1554353.51
52	832354.77	1554338.52
53	832372.76	1554338.02
54	832373.60	1554369.05
55	832421.15	1554377.71
56	832422.94	1554367.87
57	832460.56	1554374.72
58	832457.33	1554392.43
1	832484.81	1554397.43
59	832110.92	1554396.97
60	832102.00	1554401.47
61	832086.96	1554373.18
62	832086.49	1554377.56
63	832068.98	1554348.81
64	832088.39	1554350.94
65	832094.00	1554363.81
59	832110.92	1554396.97
66	832082.99	1554387.18
67	832064.67	1554394.48
68	832053.97	1554373.85
69	832010.90	1554396.49
70	832005.20	1554385.86
71	832063.28	1554354.83
66	832082.99	1554387.18
72	832216.26	1554341.86
73	832199.26	1554435.24
74	832134.69	1554423.48
75	832121.48	1554398.32
76	832139.41	1554389.19
77	832153.14	1554391.65

1	2	3
78	832155.81	1554376.94
79	832150.89	1554376.02
80	832153.93	1554359.23
81	832158.85	1554360.12
82	832161.51	1554345.36
83	832156.60	1554344.47
84	832158.93	1554331.60
85	832165.85	1554332.84
86	832166.73	1554327.92
87	832202.38	1554334.30
88	832201.50	1554339.20
72	832216.26	1554341.86
<b>Площадка УРС 42а КС Ивдельская (МСК 66.1)</b>		
1	814745.13	1516415.17
2	814717.71	1516416.39
3	814645.88	1516429.01
4	814628.74	1516397.24
5	814621.66	1516376.01
6	814617.73	1516372.40
7	814621.79	1516367.98
8	814626.86	1516372.63
9	814633.90	1516393.96
10	814634.26	1516394.81
11	814649.12	1516422.37
12	814717.44	1516410.40
13	814738.74	1516409.45
14	814732.50	1516315.31
15	814661.04	1516269.99
16	814667.15	1516259.33
17	814642.81	1516244.11
18	814636.19	1516253.49
19	814565.07	1516194.68
20	814489.73	1516150.88
21	814500.08	1516134.86
22	814488.42	1516126.52
23	814486.42	1516129.21
24	814446.60	1516099.17
25	814436.97	1516114.41
26	814397.85	1516088.32
27	814381.80	1516079.04
28	814303.07	1516036.79
29	814222.70	1515986.93
30	814171.22	1515958.34
31	814091.01	1515923.38
32	814070.98	1515904.85
33	814063.45	1515913.37
34	814010.62	1515893.98
35	813996.14	1515890.91
36	813988.62	1515883.67
37	813992.77	1515879.30
38	813999.23	1515885.44

1	2	3
39	814012.28	1515888.20
40	814061.67	1515906.32
41	814070.55	1515896.28
42	814094.34	1515918.29
43	814173.88	1515952.96
44	814225.74	1515981.75
45	814306.07	1516031.60
46	814384.72	1516073.80
47	814401.01	1516083.22
48	814435.18	1516106.01
49	814445.01	1516090.46
50	814485.21	1516120.79
51	814487.12	1516118.22
52	814508.23	1516133.32
53	814498.13	1516148.93
54	814568.46	1516189.69
55	814635.02	1516244.74
56	814641.18	1516236.02
57	814675.22	1516257.30
58	814669.10	1516268.00
59	814711.14	1516294.66
60	814716.23	1516283.56
61	814728.01	1516288.97
62	814722.18	1516301.66
63	814738.29	1516311.87
1	814745.13	1516415.17
<b>ПРС 43а на км 1177 (МСК 66.1)</b>		
1	790012.10	1511388.61
2	789995.82	1511400.83
3	789977.26	1511375.46
4	789972.67	1511374.74
5	789949.36	1511378.46
6	789945.80	1511405.23
7	789939.85	1511404.44
8	789943.99	1511373.20
9	789962.22	1511370.35
10	789964.53	1511353.23
11	789970.97	1511354.22
12	789968.75	1511351.28
13	789968.85	1511335.18
14	789968.87	1511334.36
15	789974.87	1511334.40
16	789974.78	1511349.28
17	789979.50	1511355.53
18	789997.15	1511358.24
19	790012.03	1511377.93
20	790006.98	1511381.81
1	790012.10	1511388.61
<b>Площадка ПРС 44а на км 1200 (МСК 66.1)</b>		
1	767713.31	1510762.53
2	767682.49	1510768.70
3	767683.50	1510773.51

1	2	3
4	767684.76	1510787.55
5	767652.08	1510794.45
6	767583.10	1510808.23
7	767592.50	1510861.49
8	767581.88	1510871.34
9	767583.54	1510883.86
10	767592.63	1510938.94
11	767554.09	1511055.69
12	767521.49	1511049.51
13	767517.18	1511074.35
14	767505.01	1511072.20
15	767491.08	1511151.73
16	767325.08	1511119.90
17	767343.75	1511024.94
18	767358.05	1510956.45
19	767494.94	1510983.20
20	767503.59	1510937.55
21	767497.32	1510931.00
22	767560.93	1510869.59
23	767554.38	1510820.32
24	767553.35	1510812.56
25	767548.00	1510813.29
26	767540.73	1510817.61
27	767533.31	1510854.91
28	767528.57	1510780.41
29	767540.11	1510800.64
30	767548.05	1510802.67
31	767551.92	1510801.77
32	767548.12	1510773.14
33	767563.53	1510770.24
34	767542.41	1510654.13
35	767514.64	1510651.64
36	767453.28	1510645.07
37	767456.28	1510615.51
38	767351.22	1510608.06
39	767330.09	1510605.96
40	767273.14	1510600.27
41	767275.81	1510573.89
42	767277.99	1510552.41
43	767297.89	1510554.43
44	767295.13	1510582.45
45	767326.11	1510585.48
46	767352.92	1510588.16
47	767466.27	1510596.17
48	767470.50	1510554.63
49	767490.39	1510556.66
50	767483.94	1510620.07
51	767516.50	1510622.93
52	767532.09	1510624.97
53	767529.78	1510612.55
54	767534.71	1510611.64
55	767528.49	1510578.29

1	2	3
56	767523.83	1510580.10
57	767518.38	1510566.14
58	767523.06	1510564.32
59	767500.48	1510528.02
60	767495.78	1510529.78
61	767490.54	1510515.73
62	767495.21	1510513.99
63	767490.74	1510477.43
64	767485.79	1510478.03
65	767483.98	1510463.16
66	767488.92	1510462.55
67	767484.57	1510426.91
68	767479.62	1510427.51
69	767477.80	1510412.64
70	767482.75	1510412.03
71	767480.64	1510394.82
72	767461.73	1510392.27
73	767462.40	1510387.31
74	767456.07	1510386.44
75	767457.16	1510378.53
76	767463.47	1510379.39
77	767464.14	1510374.45
78	767507.53	1510380.31
79	767506.85	1510385.34
80	767514.15	1510386.34
81	767513.06	1510394.26
82	767505.79	1510393.21
83	767505.13	1510398.13
84	767488.89	1510395.94
85	767490.73	1510411.06
86	767495.65	1510410.46
87	767497.47	1510425.33
88	767492.54	1510425.94
89	767496.87	1510461.58
90	767501.82	1510460.98
91	767503.64	1510475.85
92	767498.69	1510476.46
93	767502.92	1510511.12
94	767507.61	1510509.40
95	767512.79	1510523.46
96	767508.11	1510525.18
97	767530.66	1510561.35
98	767535.26	1510559.55
99	767540.71	1510573.51
100	767536.07	1510575.33
101	767542.54	1510610.17
102	767547.46	1510609.26
103	767550.73	1510626.86
104	767582.84	1510630.12
105	767603.84	1510746.17
106	767680.15	1510732.36
107	767683.13	1510748.20

1	2	3
108	767709.39	1510742.94
1	767713.31	1510762.53
109	767571.54	1510937.30
110	767540.23	1511032.16
111	767524.99	1511029.27
112	767528.54	1511008.83
113	767539.73	1511010.95
114	767547.11	1510972.14
115	767557.37	1510974.40
116	767558.64	1510968.53
117	767542.37	1510965.01
118	767534.96	1511003.95
119	767529.56	1511002.92
120	767535.53	1510968.50
121	767543.14	1510935.19
122	767544.72	1510960.55
123	767559.71	1510963.96
124	767561.04	1510958.11
125	767550.43	1510955.69
126	767547.17	1510903.55
127	767563.48	1510888.42
109	767571.54	1510937.30
128	767542.55	1510925.88
129	767537.28	1510924.66
130	767527.18	1510966.92
131	767521.42	1510988.38
132	767500.82	1510984.35
133	767508.57	1510943.42
134	767519.40	1510933.05
135	767515.94	1510929.44
136	767541.26	1510905.18
128	767542.55	1510925.88
<b>Площадка УРС 45а КС Краснотурьинская (МСК 66.1)</b>		
1	739842.71	1505915.65
2	739834.55	1505917.31
3	739819.73	1505952.54
4	739824.40	1505954.49
5	739818.61	1505968.32
6	739813.92	1505966.37
7	739800.40	1505998.52
8	739805.13	1506000.49
9	739799.33	1506014.32
10	739794.59	1506012.33
11	739782.04	1506042.18
12	739793.39	1506043.79
13	739790.84	1506061.60
14	739776.65	1506059.58
15	739776.93	1506056.02
16	739773.56	1506055.76

1	2	3
17	739773.30	1506059.10
18	739755.37	1506056.53
19	739757.92	1506038.72
20	739773.84	1506041.00
21	739787.20	1506009.24
22	739782.74	1506007.37
23	739788.53	1505993.54
24	739793.01	1505995.41
25	739806.54	1505963.26
26	739802.01	1505961.36
27	739807.81	1505947.53
28	739812.35	1505949.44
29	739825.07	1505919.21
30	739822.08	1505904.56
31	739826.97	1505903.56
32	739822.16	1505879.98
33	739817.26	1505880.98
34	739814.26	1505866.29
35	739819.16	1505865.29
36	739813.96	1505839.83
37	739809.07	1505840.83
38	739806.07	1505826.13
39	739810.96	1505825.13
40	739805.76	1505799.67
41	739800.87	1505800.67
42	739797.87	1505785.98
43	739802.76	1505784.98
44	739798.32	1505763.21
45	739793.42	1505764.21
46	739790.44	1505749.61
47	739698.18	1505688.08
48	739695.87	1505663.32
49	739652.25	1505632.86
50	739671.57	1505605.20
51	739667.30	1505571.14
52	739660.05	1505571.81
53	739655.90	1505560.90
54	739611.72	1505548.72
55	739605.49	1505549.52
56	739591.28	1505565.96
57	739600.81	1505515.59
58	739607.87	1505535.23
59	739665.29	1505550.93
60	739669.45	1505550.39
61	739668.99	1505545.33
62	739680.31	1505544.45
63	739677.65	1505515.26
64	739756.32	1505508.08
65	739762.31	1505486.27
66	739759.37	1505484.27
67	739762.80	1505479.23
68	739737.83	1505460.47

1	2	3
69	739718.45	1505447.82
70	739701.56	1505439.41
71	739704.69	1505416.91
72	739698.27	1505415.60
73	739699.47	1505409.72
74	739711.42	1505412.14
75	739708.09	1505435.96
76	739721.43	1505442.61
77	739741.27	1505455.56
78	739765.71	1505473.92
79	739767.53	1505466.60
80	739777.39	1505430.74
81	739782.40	1505413.29
82	739802.19	1505418.78
83	739797.27	1505435.93
84	739790.38	1505460.97
85	739772.36	1505527.26
86	739758.13	1505530.77
87	739767.02	1505629.85
88	739754.90	1505634.93
89	739751.52	1505626.87
90	739699.37	1505631.63
91	739820.58	1505716.27
92	739814.04	1505725.63
93	739824.57	1505733.74
94	739820.91	1505738.49
95	739810.60	1505730.55
96	739804.55	1505739.22
97	739808.05	1505745.92
98	739811.05	1505760.61
99	739806.17	1505761.61
100	739810.61	1505783.38
101	739815.50	1505782.38
102	739818.50	1505797.07
103	739813.61	1505798.07
104	739818.81	1505823.53
105	739823.70	1505822.53
106	739826.69	1505837.23
107	739821.81	1505838.23
108	739827.00	1505863.69
109	739831.89	1505862.69
110	739834.89	1505877.38
111	739830.00	1505878.38
112	739834.82	1505901.96
113	739839.71	1505900.96
1	739842.71	1505915.65
<b>Площадка ПРС 46а км 1273 (МСК 66.1)</b>		
1	700777.71	1514458.13
2	700777.43	1514478.17
3	700762.73	1514478.31
4	700707.47	1514548.87
5	700674.67	1514522.29

1	2	3
6	700666.66	1514532.06
7	700649.76	1514679.56
8	700634.00	1514764.28
9	700622.81	1514804.54
10	700605.73	1514857.00
11	700559.31	1514975.62
12	700549.54	1514973.03
13	700541.07	1514969.98
14	700543.75	1514962.62
15	700533.74	1514955.78
16	700537.89	1514945.18
17	700547.66	1514949.00
18	700586.38	1514850.07
19	700603.13	1514798.61
20	700613.97	1514759.65
21	700629.43	1514676.51
22	700646.94	1514523.71
23	700658.71	1514509.35
24	700636.32	1514491.20
25	700618.32	1514513.18
26	700614.54	1514529.76
27	700615.51	1514529.98
28	700620.39	1514531.10
29	700617.06	1514545.71
30	700612.18	1514544.60
31	700604.86	1514576.74
32	700609.74	1514577.85
33	700606.41	1514592.46
34	700601.53	1514591.35
35	700593.77	1514625.42
36	700598.65	1514626.53
37	700595.32	1514641.15
38	700590.44	1514640.04
39	700582.67	1514674.15
40	700587.54	1514675.26
41	700584.21	1514689.87
42	700579.34	1514688.76
43	700571.57	1514722.88
44	700576.44	1514723.99
45	700573.11	1514738.60
46	700568.24	1514737.49
47	700560.47	1514771.59
48	700565.34	1514772.70
49	700562.01	1514787.31
50	700557.14	1514786.20
51	700549.37	1514820.30
52	700554.24	1514821.41
53	700550.91	1514836.03
54	700546.03	1514834.92
55	700538.75	1514866.89
56	700543.63	1514868.00
57	700540.30	1514882.62

1	2	3
58	700532.66	1514880.88
59	700485.92	1514948.10
60	700490.02	1514950.96
61	700483.31	1514960.61
62	700489.35	1514967.71
63	700485.54	1514970.94
64	700501.31	1514989.48
65	700495.22	1514994.66
66	700479.45	1514976.12
67	700475.65	1514979.36
68	700449.75	1514948.91
69	700463.45	1514937.26
70	700472.60	1514948.01
71	700476.90	1514941.83
72	700481.00	1514944.68
73	700526.35	1514879.44
74	700522.76	1514878.62
75	700526.09	1514864.01
76	700530.96	1514865.12
77	700538.28	1514833.15
78	700533.37	1514832.03
79	700536.70	1514817.42
80	700541.60	1514818.53
81	700549.36	1514784.43
82	700544.47	1514783.32
83	700547.80	1514768.70
84	700552.69	1514769.81
85	700560.46	1514735.73
86	700555.57	1514734.61
87	700558.90	1514719.99
88	700563.79	1514721.10
89	700571.56	1514686.99
90	700566.67	1514685.88
91	700570.00	1514671.26
92	700574.89	1514672.37
93	700582.66	1514638.26
94	700577.78	1514637.15
95	700581.11	1514622.54
96	700585.98	1514623.65
97	700593.74	1514589.58
98	700588.87	1514588.47
99	700592.20	1514573.85
100	700597.07	1514574.96
101	700604.38	1514542.82
102	700599.52	1514541.71
103	700602.85	1514527.10
104	700607.71	1514528.20
105	700608.70	1514528.43
106	700612.79	1514510.47
107	700631.66	1514487.43
108	700618.05	1514476.40
109	700640.21	1514449.36

1	2	3
110	700633.46	1514443.83
111	700626.65	1514433.80
112	700629.79	1514429.97
113	700601.67	1514406.49
114	700587.62	1514404.88
115	700606.56	1514376.87
116	700606.74	1514376.80
117	700610.69	1514398.78
118	700635.50	1514418.05
119	700639.79	1514412.49
120	700645.05	1514414.50
121	700626.22	1514399.04
122	700639.74	1514382.48
123	700644.39	1514386.27
124	700634.66	1514398.20
125	700655.61	1514415.35
126	700665.66	1514414.03
127	700689.39	1514383.30
1	700777.71	1514458.13
<b>Площадка ПРС 47а км 1302 (МСК 66.1)</b>		
1	674342.78	1506992.87
2	674337.19	1507017.45
3	674303.07	1507009.67
4	674316.53	1506950.63
5	674293.84	1506945.34
6	674289.57	1506964.27
7	674271.30	1506960.15
8	674263.50	1506958.39
9	674247.07	1506954.68
10	674249.64	1506935.00
11	674241.03	1506933.04
12	674231.08	1506930.72
13	674222.17	1506971.19
14	674230.07	1506972.92
15	674224.51	1506997.70
16	674213.26	1506994.93
17	674208.98	1506993.98
18	674210.07	1506989.01
19	674198.33	1506986.45
20	674246.72	1506766.71
21	674183.26	1506752.85
22	674186.70	1506736.69
23	674160.28	1506731.07
24	674164.44	1506711.51
25	674194.74	1506717.95
26	674196.27	1506710.74
27	674200.17	1506700.09
28	674217.82	1506703.27
29	674220.04	1506707.07
30	674245.29	1506711.94
31	674257.87	1506654.43
32	674248.56	1506639.91

1	2	3
33	674253.40	1506617.76
34	674203.66	1506602.88
35	674227.13	1506520.61
36	674309.61	1506543.41
37	674304.69	1506561.06
38	674323.12	1506566.00
39	674312.12	1506607.06
40	674306.32	1506605.50
41	674310.64	1506589.43
42	674302.18	1506590.28
43	674295.33	1506615.32
44	674298.77	1506617.08
45	674302.37	1506635.61
46	674286.17	1506627.57
47	674273.48	1506623.77
48	674270.00	1506638.75
49	674282.41	1506657.81
50	674281.68	1506661.09
51	674285.00	1506661.78
52	674297.29	1506680.65
53	674292.71	1506701.75
54	674294.24	1506701.99
55	674289.28	1506726.29
56	674285.65	1506744.06
57	674283.58	1506743.67
58	674272.38	1506795.00
59	674299.57	1506800.71
60	674300.59	1506800.92
61	674304.48	1506807.39
62	674301.78	1506822.15
63	674296.86	1506821.25
64	674291.51	1506850.45
65	674296.43	1506851.35
66	674293.73	1506866.10
67	674288.81	1506865.20
68	674282.51	1506899.57
69	674287.43	1506900.47
70	674284.73	1506915.23
71	674279.81	1506914.32
72	674278.54	1506921.25
73	674340.45	1506935.67
74	674328.18	1506989.46
1	674342.78	1506992.87
75	674288.96	1506819.79
76	674283.62	1506849.01
77	674278.73	1506848.11
78	674276.02	1506862.86
79	674280.92	1506863.76
80	674274.64	1506898.13
81	674269.73	1506897.23
82	674267.03	1506911.98

1	2	3
83	674271.94	1506912.88
84	674270.74	1506919.43
85	674243.65	1506913.12
86	674268.24	1506800.26
87	674286.78	1506804.15
88	674284.08	1506818.90
75	674288.96	1506819.79
89	674273.56	1506678.89
90	674265.47	1506715.84
91	674253.63	1506713.55
92	674264.35	1506664.54
89	674273.56	1506678.89
<b>Площадка ПРС 48а км 1331,5 (МСК 66.1)</b>		
1	649469.18	1495600.90
2	649455.15	1495621.98
3	649436.74	1495647.98
4	649447.19	1495656.88
5	649458.02	1495673.05
6	649463.91	1495672.19
7	649465.08	1495680.38
8	649458.00	1495681.41
9	649455.95	1495693.26
10	649441.42	1495732.77
11	649431.13	1495759.03
12	649426.59	1495765.76
13	649397.51	1495796.35
14	649389.32	1495799.93
15	649382.37	1495799.44
16	649376.32	1495795.01
17	649363.65	1495782.05
18	649344.32	1495779.35
19	649360.19	1495765.29
20	649383.21	1495788.79
21	649387.43	1495790.41
22	649421.96	1495754.50
23	649437.52	1495706.04
24	649441.79	1495685.35
25	649432.06	1495674.56
26	649421.94	1495665.07
27	649412.40	1495678.40
28	649417.48	1495684.73
29	649401.77	1495698.67
30	649385.34	1495687.28
31	649364.15	1495723.20
32	649377.30	1495736.28
33	649373.08	1495740.51
34	649368.82	1495736.29
35	649366.67	1495734.17
36	649365.52	1495735.31
37	649361.35	1495730.92
38	649358.14	1495729.20

1	2	3
39	649338.62	1495748.71
40	649325.04	1495767.53
41	649335.01	1495778.05
42	649331.73	1495780.85
43	649322.66	1495788.51
44	649327.44	1495789.44
45	649300.79	1495811.06
46	649301.03	1495806.68
47	649258.07	1495843.20
48	649263.50	1495848.43
49	649353.04	1495933.88
50	649305.29	1495983.92
51	649336.03	1496013.25
52	649292.86	1496058.51
53	649278.62	1496044.49
54	649307.86	1496013.91
55	649277.12	1495984.58
56	649324.87	1495934.54
57	649298.65	1495909.52
58	649252.24	1495958.10
59	649273.07	1495977.86
60	649263.39	1495988.00
61	649262.05	1495989.44
62	649250.95	1495979.07
63	649248.43	1495981.96
64	649224.02	1495958.80
65	649278.73	1495901.52
66	649242.32	1495866.78
67	649228.63	1495853.75
68	649218.24	1495862.54
69	649221.48	1495867.04
70	649209.36	1495875.78
71	649206.12	1495871.29
72	649182.52	1495885.67
73	649193.30	1495895.88
74	649180.96	1495908.90
75	649151.51	1495880.99
76	649155.01	1495877.29
77	649131.64	1495855.22
78	649137.13	1495849.45
79	649160.50	1495871.50
80	649163.84	1495867.97
81	649176.46	1495879.93
82	649201.42	1495864.77
83	649198.87	1495861.24
84	649210.98	1495852.50
85	649213.54	1495856.04
86	649222.84	1495848.19
87	649205.25	1495831.40
88	649256.51	1495777.68
89	649207.97	1495731.36
90	649225.77	1495712.70



1	2	3
91	649206.33	1495694.29
92	649220.02	1495679.82
93	649242.16	1495700.77
94	649247.42	1495695.12
95	649252.49	1495699.94
96	649260.68	1495691.28
97	649274.53	1495704.39
98	649271.27	1495715.63
99	649274.21	1495721.21
100	649352.89	1495674.11
101	649357.23	1495667.79
102	649303.89	1495630.81
103	649309.44	1495603.32
104	649324.33	1495606.84
105	649374.19	1495537.89
1	649469.18	1495600.90
106	649342.65	1495720.96
107	649335.98	1495730.22
108	649340.02	1495733.13
109	649315.10	1495767.65
110	649311.51	1495764.40
111	649302.73	1495774.13
112	649283.91	1495739.28
113	649327.76	1495713.02
106	649342.65	1495720.96
<b>Площадка УРС 49а км 1359 (МСК 66.1)</b>		
1	634329.71	1472296.62
2	634283.19	1472356.46
3	634249.78	1472330.4
4	634241.54	1472338.87
5	634232.72	1472332.18
6	634204.48	1472368.74
7	634176.97	1472404.36
8	634140.91	1472451.05
9	634170.96	1472475.76
10	634204.62	1472493.81
11	634200.46	1472503.12
12	634208.04	1472510.4
13	634203.05	1472518.65
14	634219.71	1472531.45
15	634207.52	1472547.31
16	634192.64	1472535.87
17	634190.04	1472540.16
18	634182.01	1472536.34
19	634169.72	1472552.51
20	634108.64	1472507.02
21	633960.65	1472709.78
22	633963.32	1472718.08
23	633950.83	1472723.23
24	633896.42	1472797.78
25	633849.25	1472862.39

1	2	3
26	633650.9	1473041.33
27	633599.13	1473077.23
28	633597.89	1473080.23
29	633595.67	1473079.32
30	633362.09	1473295.69
31	633362.57	1473296.06
32	633357.06	1473303.17
33	633355.4	1473301.89
34	633058.37	1473577.19
35	632626.52	1473771.39
36	632412.94	1474151
37	632301.61	1474573.26
38	632287.69	1474591.4
39	632289.25	1474593.14
40	632282.57	1474599.17
41	632282.12	1474598.67
42	632280.31	1474601.03
43	632279.43	1474602.31
44	632270.71	1474695.65
45	632245.57	1474964.55
46	632212.06	1475017.05
47	632228.29	1475046.5
48	632233.76	1475073.02
49	632238.08	1475080.97
50	632244.32	1475087.46
51	632242.68	1475089.03
52	632296.33	1475187.48
53	632298.03	1475186.83
54	632312.63	1475178.65
55	632322.41	1475196.1
56	632308.24	1475204.04
57	632311.38	1475210.83
58	632294.22	1475220.25
59	632285.6	1475217.83
60	632281.21	1475209.71
61	632268.47	1475216.33
62	632265.37	1475210.9
63	632273.16	1475206.44
64	632268.29	1475198.19
65	632267.24	1475192.8
66	632266.94	1475191.27
67	632273.68	1475187.7
68	632227.74	1475103.4
69	632221.5	1475096.91
70	632223.2	1475095.28
71	632214.79	1475080.03
72	632209.91	1475056.38
73	632202.01	1475060.83
74	632202.74	1475062.14
75	632194.9	1475066.55
76	632194.17	1475065.25
77	632164.33	1475082.05



1	2	3
78	632186.57	1475121.55
79	632192.76	1475128.09
80	632207.33	1475118.21
81	632215.13	1475114.46
82	632214.81	1475129.74
83	632230.79	1475152.94
84	632202.05	1475169.01
85	632204.25	1475172.92
86	632198.58	1475176.11
87	632196.46	1475172.32
88	632176.57	1475187.77
89	632173.21	1475179.68
90	632168.9	1475182.11
91	632159.51	1475168.94
92	632155.53	1475171.71
93	632146.98	1475156.52
94	632173.75	1475141.46
95	632169.87	1475137.36
96	632171.6	1475135.72
97	632137.09	1475074.43
98	632184.35	1475047.82
99	632183.62	1475046.51
100	632191.46	1475042.1
101	632192.2	1475043.4
102	632194.04	1475042.36
103	632179.51	1475016.01
104	632218.3	1474955.22
105	632241.08	1474714.15
106	632249.18	1474625.49
107	632249.19	1474617.46
108	632251.46	1474592.63
109	632263.05	1474577.52
110	632261.81	1474576.15
111	632268.49	1474570.12
112	632268.62	1474570.26
113	632275.97	1474560.68
114	632386.78	1474140.39
115	632595.85	1473768.79
116	632586.67	1473773.09
117	632557.26	1473788.61
118	632543.86	1473793.94
119	632537.54	1473797.54
120	632528.9	1473806.19
121	632511.93	1473827.7
122	632479.27	1473875.19
123	632463.72	1473911.2
124	632448.78	1473938.25
125	632424.98	1473995.11
126	632417.44	1474019.14
127	632393.46	1474099.69
128	632379.63	1474108.98
129	632377.03	1474107.47

1	2	3
130	632395.35	1474075.83
131	632412.65	1474017.68
132	632420.28	1473993.39
133	632444.28	1473936.07
134	632459.23	1473908.99
135	632474.88	1473872.76
136	632507.9	1473824.73
137	632525.15	1473802.86
138	632534.48	1473793.53
139	632541.68	1473789.43
140	632555.17	1473784.06
141	632584.44	1473768.62
142	632600.06	1473761.3
143	632606.63	1473749.63
144	633042.7	1473553.54
145	633332.98	1473284.49
146	633332.56	1473284.17
147	633338.08	1473277.06
148	633339.67	1473278.29
149	633571.09	1473063.92
150	633572.66	1473060.09
151	633573.95	1473060.62
152	633633.47	1473019.34
153	633828.35	1472843.54
154	633865.04	1472793.27
155	633863.6	1472792.21
156	633857.87	1472793.21
157	633882.03	1472759.43
158	633879.97	1472772.82
159	633923.45	1472713.24
160	633916.61	1472712.62
161	633938.43	1472679
162	633939.09	1472691.82
163	634077.1	1472502.75
164	634063.73	1472491.86
165	634099.92	1472441.8
166	634096.12	1472436.53
167	634084.7	1472438.49
168	634124.93	1472409.41
169	634119.93	1472416.83
170	634133.35	1472427.2
171	634160.86	1472391.58
172	634188.37	1472355.97
173	634216.66	1472319.33
174	634209.45	1472314.08
175	634238.66	1472273.7
176	634236.27	1472268.54
177	634247.69	1472261.21
178	634261.65	1472241.91
179	634269.71	1472250.69
180	634285.68	1472262.92
181	634286.75	1472261.37

1	2	3
182	634268.2	1472238.3
183	634264.42	1472233.6
184	634266.09	1472231.93
185	634267.65	1472231.1
186	634269.6	1472231.26
187	634271.05	1472232.26
188	634294.24	1472261.11
189	634290.45	1472266.57
1	634329.71	1472296.62
<b>Площадка ПРС 50а км 1400 (МСК 59.3)</b>		
1	598897.08	3226225.44
2	598895.77	3226245.50
3	598885.65	3226244.95
4	598875.52	3226298.38
5	598863.55	3226359.14
6	598862.37	3226364.52
7	598816.86	3226354.49
8	598815.50	3226390.10
9	598816.50	3226390.14
10	598821.45	3226390.32
11	598820.89	3226405.31
12	598815.89	3226405.12
13	598814.62	3226439.30
14	598819.62	3226439.47
15	598819.10	3226454.47
16	598814.11	3226454.29
17	598812.99	3226488.98
18	598817.99	3226489.14
19	598817.50	3226504.13
20	598812.50	3226503.97
21	598811.37	3226539.15
22	598816.37	3226539.31
23	598815.88	3226554.30
24	598810.89	3226554.14
25	598809.74	3226589.73
26	598814.74	3226589.89
27	598814.25	3226604.88
28	598805.03	3226604.58
29	598786.65	3226634.86
30	598790.92	3226637.45
31	598783.14	3226650.27
32	598778.86	3226647.68
33	598760.67	3226677.64
34	598764.95	3226680.22
35	598757.23	3226693.08
36	598752.97	3226690.52
37	598733.83	3226722.73
38	598738.13	3226725.28
39	598730.48	3226738.19
40	598720.26	3226732.13
41	598692.21	3226740.66
42	598698.63	3226755.85

1	2	3
43	598694.03	3226757.79
44	598706.61	3226787.54
45	598699.24	3226790.65
46	598686.66	3226760.91
47	598682.06	3226762.86
48	598666.46	3226725.97
49	598671.06	3226724.03
50	598666.02	3226712.11
51	598673.39	3226709.00
52	598678.43	3226720.91
53	598683.04	3226718.96
54	598689.10	3226733.29
55	598690.04	3226732.89
56	598717.63	3226724.56
57	598722.65	3226716.10
58	598726.95	3226718.65
59	598746.09	3226686.39
60	598741.80	3226683.81
61	598749.52	3226670.95
62	598753.81	3226673.53
63	598772.02	3226643.53
64	598767.75	3226640.93
65	598775.53	3226628.11
66	598779.81	3226630.70
67	598796.28	3226603.57
68	598796.74	3226589.31
69	598801.74	3226589.47
70	598802.89	3226553.88
71	598797.89	3226553.72
72	598798.38	3226538.73
73	598803.37	3226538.89
74	598804.51	3226503.72
75	598799.51	3226503.55
76	598799.99	3226488.56
77	598804.99	3226488.72
78	598805.79	3226464.01
79	598803.72	3226463.92
80	598795.67	3226463.57
81	598797.92	3226404.46
82	598792.95	3226404.27
83	598793.49	3226389.28
84	598798.57	3226389.47
85	598809.48	3226389.89
86	598810.90	3226353.17
87	598776.57	3226345.53
88	598773.47	3226360.20
89	598733.62	3226362.37
90	598738.53	3226452.79
91	598716.29	3226453.84
92	598716.36	3226455.12
93	598707.38	3226455.62
94	598692.35	3226456.46

1	2	3
95	598703.19	3226615.59
96	598670.16	3226656.88
97	598689.22	3226692.14
98	598672.45	3226703.03
99	598667.64	3226695.63
100	598670.18	3226694.38
101	598667.29	3226688.50
102	598664.04	3226690.10
103	598647.50	3226672.40
104	598641.33	3226680.11
105	598625.71	3226667.61
106	598674.52	3226606.61
107	598664.34	3226457.04
108	598637.43	3226458.69
109	598636.01	3226438.74
110	598665.55	3226436.93
111	598665.22	3226431.58
112	598666.43	3226416.67
113	598695.03	3226416.82
114	598700.50	3226414.69
115	598707.42	3226400.42
116	598709.17	3226432.48
117	598715.08	3226432.15
118	598715.15	3226433.32
119	598716.87	3226433.23
120	598711.98	3226342.95
121	598722.73	3226333.55
122	598740.79	3226259.94
123	598725.64	3226256.50
124	598723.38	3226261.09
125	598711.04	3226255.01
126	598709.27	3226284.63
127	598703.87	3226284.95
128	598699.31	3226240.96
129	598702.27	3226224.35
130	598708.20	3226224.19
131	598712.06	3226236.12
132	598726.46	3226239.13
133	598726.48	3226230.00
134	598746.37	3226237.68
135	598752.37	3226213.71
136	598742.41	3226209.10
137	598749.98	3226192.99
138	598821.01	3226208.66
139	598821.50	3226201.06
140	598808.09	3226164.66
141	598813.72	3226162.59
142	598827.57	3226200.17
143	598826.94	3226209.97
1	598897.08	3226225.44
<b>Площадка УС КС Лялинская (МСК 66.1)</b>		
1	631892.01	1476325.82

1	2	3
2	631873.46	1476335.87
3	631846.71	1476312.99
4	631839.07	1476311.69
5	631790.83	1476335.84
6	631797.55	1476351.02
7	631791.30	1476354.56
8	631764.73	1476369.65
9	631741.72	1476382.93
10	631736.70	1476401.02
11	631742.11	1476410.48
12	631729.04	1476417.89
13	631726.57	1476413.54
14	631726.56	1476413.55
15	631705.38	1476425.60
16	631707.86	1476429.94
17	631694.82	1476437.36
18	631692.36	1476433.02
19	631692.34	1476433.03
20	631682.58	1476438.57
21	631700.37	1476445.82
22	631717.28	1476460.94
23	631727.92	1476470.44
24	631780.24	1476530.98
25	631799.42	1476523.41
26	631811.22	1476541.43
27	631840.70	1476515.15
28	631835.64	1476509.35
29	631868.26	1476485.90
30	631861.97	1476474.81
31	631885.53	1476460.80
32	631888.53	1476466.00
33	631870.08	1476476.95
34	631876.14	1476487.63
35	631844.27	1476510.53
36	631848.42	1476515.74
37	631810.06	1476550.58
38	631796.95	1476531.07
39	631778.66	1476538.50
40	631727.17	1476478.21
41	631710.96	1476463.83
42	631706.69	1476459.85
43	631697.15	1476451.00
44	631681.83	1476444.74
45	631663.73	1476455.05
46	631657.29	1476452.97
47	631619.01	1476440.60
48	631571.72	1476425.27
49	631431.66	1476376.07
50	631308.31	1476325.38
51	631234.80	1476292.84
52	631205.30	1476281.45
53	631203.44	1476280.73

1	2	3
54	631176.98	1476270.51
55	631134.66	1476256.79
56	631134.37	1476256.70
57	631090.53	1476243.99
58	631088.61	1476243.43
59	631042.86	1476230.09
60	630971.77	1476211.95
61	630913.49	1476186.26
62	630888.32	1476175.01
63	630882.71	1476172.50
64	630883.84	1476169.81
65	630890.21	1476154.61
66	630886.00	1476152.19
67	630848.73	1476131.43
68	630836.93	1476125.53
69	630835.13	1476124.62
70	630818.04	1476116.10
71	630782.71	1476100.20
72	630801.60	1476064.36
73	630789.78	1476042.27
74	630793.05	1476040.53
75	630778.96	1476009.65
76	630798.39	1475998.63
77	630849.64	1475972.30
78	630874.57	1476012.79
79	630885.57	1476008.03
80	630903.99	1476009.14
81	630935.76	1475998.17
82	630940.47	1476009.07
83	630914.62	1476019.61
84	630909.04	1476026.89
85	630907.63	1476040.17
86	630889.06	1476038.51
87	630893.31	1476046.05
88	630889.77	1476047.98
89	630893.69	1476055.26
90	630896.24	1476059.98
91	630899.98	1476066.91
92	630922.02	1476075.66
93	630922.53	1476074.36
94	630926.25	1476075.83
95	630925.73	1476077.13
96	630939.96	1476082.78
97	630938.84	1476084.49
98	630938.23	1476085.44
99	630939.45	1476085.96
100	630941.36	1476081.50
101	630959.75	1476089.37
102	630949.89	1476112.32
103	630920.11	1476099.44
104	630916.39	1476109.11
105	630947.47	1476116.00

1	2	3
106	631008.83	1476126.11
107	631018.43	1476119.21
108	631022.91	1476125.84
109	631010.67	1476134.52
110	630941.21	1476123.25
111	630919.65	1476118.03
112	630912.60	1476134.84
113	630907.99	1476132.91
114	630899.58	1476152.97
115	630906.95	1476157.09
116	630923.00	1476166.89
117	630971.47	1476188.08
118	631010.12	1476198.38
119	631048.79	1476208.61
120	631094.54	1476220.66
121	631126.44	1476230.86
122	631168.83	1476244.46
123	631203.44	1476255.40
124	631204.16	1476253.70
125	631222.41	1476261.55
126	631221.94	1476262.60
127	631326.44	1476308.88
128	631425.79	1476349.69
129	631465.63	1476364.58
130	631541.33	1476391.53
131	631594.14	1476409.39
132	631672.86	1476434.90
133	631688.39	1476426.06
134	631685.92	1476421.72
135	631698.95	1476414.30
136	631701.43	1476418.64
137	631722.61	1476406.59
138	631720.11	1476402.24
139	631732.01	1476395.49
140	631736.61	1476378.94
141	631762.85	1476363.83
142	631783.61	1476352.03
143	631789.87	1476348.49
144	631783.03	1476333.04
145	631838.14	1476305.45
146	631849.35	1476307.35
147	631874.22	1476328.63
148	631889.15	1476320.54
1	631892.01	1476325.82
149	630901.77	1476114.11
150	630896.00	1476127.88
151	630900.61	1476129.81
152	630892.57	1476149.00
153	630888.94	1476146.95
154	630851.51	1476126.14
155	630820.62	1476110.68

1	2	3
156	630790.99	1476097.34
157	630795.93	1476087.98
158	630798.15	1476089.13
159	630806.63	1476093.48
160	630808.48	1476089.61
161	630811.96	1476091.32
162	630811.71	1476091.80
163	630810.73	1476093.83
164	630855.63	1476103.84
149	630901.77	1476114.11
165	630914.60	1476097.06

1	2	3
166	630910.47	1476107.79
167	630910.42	1476107.86
168	630859.85	1476096.58
169	630817.82	1476086.16
170	630857.25	1476065.68
171	630864.53	1476061.77
172	630867.16	1476066.65
173	630867.28	1476076.60
165	630914.60	1476097.06

## Приложение Г

### Перечень координат характерных точек образуемых земельных участков

Обозначение характерных точек границ	Координаты, м	
	X	Y
1	2	3
<b>ПРС 36а на км 997 (МСК 86.1)</b>		
<b>86:09:000000:4542:3У1</b>		
<b>Площадь: 5450 кв.м</b>		
1	980985.72	1646963.82
2	980968.15	1646986.44
3	980901.97	1646955.82
4	980883.68	1646911.23
5	980869.24	1646900.23
6	980889.38	1646873.01
7	980960.78	1646935.51
1	980985.72	1646963.82
<b>86:09:000000:4542/чзУ2</b>		
<b>Площадь: 1855 кв.м</b>		
1	980968.15	1646986.44
2	980959.24	1646997.92
3	980957.03	1647000.78
4	980954.14	1646998.41
5	980952.01	1646999.95
6	980930.89	1647026.26
7	980929.25	1647022.32
8	980901.97	1646955.82
1	980968.15	1646986.44
<b>86:09:0301013:759/чзУ1</b>		
<b>Площадь: 1335 кв.м</b>		
1	980901.97	1646955.82
2	980846.94	1646930.37
3	980869.24	1646900.23
4	980883.68	1646911.23
1	980901.97	1646955.82
<b>86:09:0301013:759/чзУ2</b>		
<b>Площадь: 7437 кв.м</b>		
1	980929.25	1647022.32
2	980906.55	1647053.59
3	980901.78	1647049.9
4	980885.84	1647037.57
5	980877.39	1647030.98
6	980865.97	1647020.84
7	980857.37	1647013.21
8	980847.38	1647002.95
9	980831.22	1646986.16
10	980824.14	1646989.87
11	980817.2	1646984.5
12	980802.61	1646998.68
13	980798.98	1646995.21
14	980846.94	1646930.37
15	980901.97	1646955.82
1	980929.25	1647022.32
<b>86:09:0301013:759/чзУ3</b>		

1	2	3
<b>Площадь: 207 кв.м</b>		
1	980878.16	1647031.64
2	980824.14	1646989.87
3	980831.22	1646986.16
4	980847.38	1647002.95
5	980857.37	1647013.21
6	980865.97	1647020.84
7	980877.39	1647030.98
1	980878.16	1647031.64
<b>86:09:0301013:771/чзУ1</b>		
<b>Площадь: 189 кв.м</b>		
1	980930.89	1647026.26
2	980925.06	1647033.52
3	980921.31	1647038.20
4	980917.57	1647042.85
5	980921.87	1647046.24
6	980916.57	1647053.03
7	980912.53	1647058.21
8	980906.55	1647053.59
9	980929.25	1647022.32
1	980930.89	1647026.26
<b>86:09:0301013:771/чзУ2</b>		
<b>Площадь: 145 кв.м</b>		
1	980934.27	1647059.42
2	980927.83	1647064.59
3	980922.96	1647058.02
4	980916.57	1647053.03
5	980921.87	1647046.24
6	980928.22	1647051.28
1	980934.27	1647059.42
<b>86:09:0301013:3У1</b>		
<b>Площадь: 5 кв.м</b>		
86:09:0301013:3У1(1)		
Площадь: 4.03 кв.м		
1	980848.27	1647110.96
2	980847.07	1647112.57
3	980845.46	1647111.37
4	980846.66	1647109.76
1	980848.27	1647110.96
86:09:0301013:3У1(2)		
Площадь: 0.56 кв.м		
5	980843.55	1647107.45
6	980842.35	1647109.07
7	980842.08	1647108.86
8	980843.38	1647107.32
5	980843.55	1647107.45
<b>86:09:0301013:760/чзУ1</b>		
<b>Площадь: 3 кв.м</b>		
1	980843.38	1647107.32
2	980842.08	1647108.86
3	980841.89	1647108.72
4	980840.74	1647107.87

1	2	3
5	980841.94	1647106.26
1	980843.38	1647107.32
<b>86:09:0301013:3У2</b>		
<b>Площадь: 656 кв.м</b>		
1	980856.31	1647135.68
2	980842.53	1647139.96
3	980828.67	1647158.90
4	980829.34	1647164.33
5	980832.81	1647166.91
6	980828.51	1647177.04
7	980811.79	1647164.66
8	980830.39	1647140.37
9	980832.89	1647131.31
10	980832.40	1647130.35
11	980834.58	1647127.63
12	980832.52	1647125.91
13	980842.99	1647128.99
14	980844.10	1647129.32
1	980856.31	1647135.68
<b>86:09:0301013:3У3</b>		
<b>Площадь: 605 кв.м</b>		
1	980828.51	1647177.04
2	980815.10	1647195.40
3	980793.30	1647179.12
4	980796.09	1647175.62
5	980807.26	1647161.69
6	980811.79	1647164.66
1	980828.51	1647177.04
<b>86:09:0301013:760/чзу2</b>		
<b>Площадь: 11 кв.м</b>		
1	980834.58	1647127.63
2	980832.40	1647130.35
3	980829.73	1647125.09
4	980832.52	1647125.91
1	980834.58	1647127.63
<b>86:09:0301013:3У4</b>		
<b>Площадь: 9 кв.м</b>		
1	980837.71	1647203.37
2	980835.92	1647205.79
3	980833.50	1647204.00
4	980835.30	1647201.58
1	980837.71	1647203.37
<b>86:09:0301013:3У5</b>		
<b>Площадь: 9 кв.м</b>		
1	980835.92	1647205.79
2	980834.12	1647208.21
3	980831.70	1647206.41
4	980833.50	1647204.00
1	980835.92	1647205.79
<b>86:09:0000000:4542/чзу3</b>		
<b>Площадь: 1154 кв.м</b>		
86:09:0000000:4542/чзу3(1)		
<b>Площадь: 223.65 кв.м</b>		
1	980986.97	1647026.21
2	980984.29	1647029.06
3	980967.78	1647015.47
4	980969.06	1647013.71

1	2	3
5	980952.12	1646999.87
6	980954.14	1646998.41
7	980957.03	1647000.78
8	980959.25	1646997.93
9	980977.27	1647012.65
10	980974.67	1647016.21
1	980986.97	1647026.21
86:09:0000000:4542/чзу3(2)		
<b>Площадь: 584.33 кв.м</b>		
11	980689.64	1647243.88
12	980632.05	1647283.34
13	980626.39	1647275.07
14	980684.64	1647238.93
11	980689.64	1647243.88
86:09:0000000:4542/чзу3(3)		
<b>Площадь: 54.56 кв.м</b>		
15	980578.48	1647181.74
16	980567.14	1647188.32
17	980562.38	1647181.46
15	980578.48	1647181.74
86:09:0000000:4542/чзу3(4)		
<b>Площадь: 0.29 кв.м</b>		
18	980553.59	1647181.30
19	980552.84	1647181.81
20	980552.48	1647181.28
18	980553.59	1647181.30
86:09:0000000:4542/чзу3(5)		
<b>Площадь: 286.73 кв.м</b>		
21	980574.92	1647175.62
22	980548.38	1647175.18
23	980548.38	1647175.18
24	980547.90	1647174.47
25	980550.63	1647172.50
26	980551.76	1647173.15
27	980555.44	1647170.27
28	980551.67	1647164.53
29	980547.20	1647167.64
30	980545.37	1647168.89
31	980545.12	1647168.52
32	980550.30	1647163.09
33	980545.38	1647155.97
34	980550.80	1647152.26
35	980560.32	1647167.35
36	980567.03	1647163.04
21	980574.92	1647175.62
86:09:0000000:4542/чзу3(6)		
<b>Площадь: 3.32 кв.м</b>		
37	980541.06	1647162.41
38	980540.20	1647163.05
39	980538.57	1647160.63
40	980539.58	1647159.94
37	980541.06	1647162.41
<b>86:09:0000000:34/чзу1</b>		
<b>Площадь: 163 кв.м</b>		
86:09:0000000:34/чзу1(1)		
<b>Площадь: 126.12 кв.м</b>		
1	980984.29	1647029.06



1	2	3
2	980978.56	1647035.14
3	980972.75	1647039.02
4	980967.74	1647035.15
5	980974.66	1647030.54
6	980978.17	1647026.80
7	980966.46	1647017.28
8	980967.78	1647015.47
1	980984.29	1647029.06
86:09:0000000:34/чзy1(2)		
Площадь: 37.17 кв.м		
9	980933.98	1647040.46
10	980930.27	1647045.17
11	980925.33	1647041.33
12	980929.13	1647036.69
9	980933.98	1647040.46
86:09:0000000:34/чзy2		
Площадь: 114 кв.м		
1	980697.03	1647238.81
2	980693.74	1647241.07
3	980678.45	1647222.59
4	980674.63	1647220.08
5	980678.19	1647217.64
6	980681.12	1647219.57
1	980697.03	1647238.81
86:09:0301013:771/чзy3		
Площадь: 31 кв.м		
1	980929.13	1647036.69
2	980925.33	1647041.33
3	980921.31	1647038.20
4	980925.01	1647033.58
5	980925.06	1647033.52
1	980929.13	1647036.69
86:09:0301013:759/чзy4		
Площадь: 26 кв.м		
1	980901.78	1647049.90
2	980900.62	1647051.46
3	980885.44	1647038.10
4	980885.84	1647037.57
1	980901.78	1647049.90
86:09:0301013:759/чзy5		
Площадь: 704 кв.м		
1	980900.62	1647051.46
2	980891.14	1647064.21
3	980884.64	1647058.88
4	980864.06	1647084.03
5	980855.42	1647077.28
6	980885.44	1647038.1
1	980900.62	1647051.46
86:09:0301013:3У6		
Площадь: 2786 кв.м		
86:09:0301013:3У6(1)		
Площадь: 295.71 кв.м		
1	980891.14	1647064.21
2	980872.04	1647089.92
3	980865.91	1647085.47
4	980864.06	1647084.03
5	980884.64	1647058.88

1	2	3
1	980891.14	1647064.21
86:09:0301013:3У6(2)		
Площадь: 374.67 кв.м		
6	980859.05	1647107.39
7	980842.99	1647128.99
8	980832.52	1647125.91
9	980829.68	1647123.54
10	980842.08	1647108.87
11	980842.35	1647109.07
12	980843.55	1647107.45
13	980843.38	1647107.32
14	980849.52	1647100.05
15	980856.61	1647105.71
6	980859.05	1647107.39
86:09:0301013:3У6(3)		
Площадь: 180.51 кв.м		
20	980832.89	1647131.31
21	980830.39	1647140.37
22	980811.79	1647164.66
23	980807.26	1647161.69
24	980832.40	1647130.35
20	980832.89	1647131.31
86:09:0301013:3У6(4)		
Площадь: 1900.00 кв.м		
25	980849.35	1647202.02
26	980837.38	1647218.14
27	980815.61	1647201.96
28	980807.03	1647213.53
29	980771.94	1647187.49
30	980697.03	1647238.81
31	980692.87	1647233.75
32	980785.36	1647175.51
33	980789.25	1647170.52
34	980796.09	1647175.62
35	980793.30	1647179.12
36	980815.10	1647195.40
37	980824.02	1647183.19
25	980849.35	1647202.02
86:09:0301013:3У6(5)		
Площадь: 36.05 кв.м		
44	980693.74	1647241.07
45	980689.64	1647243.88
46	980684.64	1647238.93



1	2	3
47	980689.48	1647235.92
44	980693.74	1647241.07
<b>86:09:000000:73/чзу1</b>		
<b>Площадь: 457 кв.м</b>		
1	980872.04	1647089.92
2	980859.05	1647107.39
3	980856.61	1647105.71
4	980849.52	1647100.05
5	980842.25	1647094.25
6	980855.42	1647077.28
7	980864.06	1647084.03
8	980865.91	1647085.47
1	980872.04	1647089.92
<b>86:09:0301013:760/чзу3</b>		
<b>Площадь: 3841 кв.м</b>		
1	980849.52	1647100.05
2	980843.38	1647107.32
3	980841.94	1647106.26
4	980840.74	1647107.87
5	980842.08	1647108.87
6	980829.68	1647123.54
7	980832.52	1647125.91
8	980829.73	1647125.09
9	980832.40	1647130.35
10	980807.26	1647161.69
11	980796.09	1647175.62
12	980789.25	1647170.52
13	980785.36	1647175.51
14	980692.87	1647233.75
15	980681.12	1647219.57
16	980678.19	1647217.64
17	980772.59	1647152.96
18	980788.19	1647164.54
19	980842.25	1647094.25
1	980849.52	1647100.05
<b>86:09:0301013:761/чзу1</b>		
<b>Площадь: 141 кв.м</b>		
1	980689.48	1647235.92
2	980684.64	1647238.93
3	980669.32	1647223.72
4	980674.63	1647220.08
5	980678.45	1647222.59
1	980689.48	1647235.92
<b>86:09:0301013:761/чзу2</b>		
<b>Площадь: 2525 кв.м</b>		
1	980684.64	1647238.93
2	980626.39	1647275.07
3	980591.34	1647223.86
4	980614.45	1647208.46
5	980619.39	1647215.75
6	980639.39	1647244.23
7	980669.32	1647223.72
1	980684.64	1647238.93
<b>86:09:0301013:770/чзу1</b>		
<b>Площадь: 479 кв.м</b>		
86:09:0301013:770/чзу1(1)		
<b>Площадь: 158.15 кв.м</b>		

1	2	3
1	980614.45	1647208.46
2	980591.34	1647223.86
3	980588.20	1647219.27
4	980611.18	1647203.64
1	980614.45	1647208.46
<b>86:09:0301013:770/чзу1(2)</b>		
<b>Площадь: 248.49 кв.м</b>		
5	980596.54	1647182.05
6	980578.48	1647181.74
7	980562.37	1647181.46
8	980559.48	1647177.29
9	980553.59	1647181.30
10	980552.48	1647181.28
11	980548.38	1647175.18
12	980574.92	1647175.62
13	980592.38	1647175.91
5	980596.54	1647182.05
<b>86:09:0301013:770/чзу1(3)</b>		
<b>Площадь: 72.80 кв.м</b>		
14	980550.30	1647163.09
15	980545.12	1647168.52
16	980543.49	1647166.09
17	980542.60	1647166.62
18	980540.20	1647163.05
19	980541.06	1647162.41
20	980539.58	1647159.94
21	980545.38	1647155.97
14	980550.30	1647163.09
<b>86:09:0301013:763/чзу1</b>		
<b>Площадь: 667 кв.м</b>		
1	980592.38	1647175.91
2	980574.92	1647175.62
3	980567.03	1647163.04
4	980560.32	1647167.35
5	980550.80	1647152.26
6	980568.25	1647140.32
1	980592.38	1647175.91
<b>86:09:000000:1732/чзу1</b>		
<b>Площадь: 51 кв.м</b>		
1	980555.44	1647170.27
2	980551.76	1647173.15
3	980550.63	1647172.50
4	980547.90	1647174.47
5	980547.51	1647173.90
6	980548.38	1647173.36
7	980545.37	1647168.89
8	980547.20	1647167.64
9	980551.67	1647164.53
1	980555.44	1647170.27
<b>86:09:0301013:762/чзу1</b>		
<b>Площадь: 943 кв.м</b>		
1	980611.18	1647203.64
2	980588.20	1647219.27
3	980571.55	1647194.67
4	980567.14	1647188.32
5	980578.48	1647181.74
6	980596.54	1647182.05

1	2	3
1	980611.18	1647203.64
<b>ПРС 37а на км 1020 (МСК 66.1)</b>		
<b>66:70:0000000:43/чзу1</b>		
<b>Площадь: 8200 кв.м</b>		
1	869088.81	1627910.24
2	869081.25	1627925.19
3	868991.17	1627937.97
4	868977.38	1627912.58
5	868987.31	1627907.18
6	868982.19	1627848.81
7	869067.57	1627836.25
8	869070.88	1627861.58
9	869074.30	1627887.81
10	869076.45	1627903.94
11	869088.80	1627910.23
1	869088.81	1627910.24
<b>66:70:0000000:43/чзу2</b>		
<b>Площадь: 618 кв.м</b>		
1	869180.41	1627787.07
2	869178.57	1627813.57
3	869161.15	1627812.87
4	869156.67	1627812.69
5	869157.87	1627784.30
6	869165.48	1627784.82
7	869166.77	1627784.91
1	869180.41	1627787.07
<b>66:70:0000000:43/чзу3</b>		
<b>Площадь: 1855 кв.м</b>		
1	869165.14	1627901.53
2	869147.37	1627900.31
3	869138.15	1627899.18
4	869129.87	1627898.87
5	869140.39	1627889.71
6	869141.99	1627866.50
7	869146.07	1627807.41
8	869141.86	1627807.11
9	869143.50	1627783.30
10	869157.87	1627784.30
11	869156.67	1627812.69
12	869161.15	1627812.87
13	869155.77	1627890.77
1	869165.14	1627901.53
<b>66:70:0000000:43/чзу4</b>		
<b>Площадь: 9 кв.м</b>		
1	869177.86	1627764.29
2	869177.65	1627767.26
3	869174.68	1627767.06
4	869174.88	1627764.08
1	869177.86	1627764.29
<b>66:70:0000000:43/чзу5</b>		
<b>Площадь: 9 кв.м</b>		
1	869180.83	1627764.49
2	869180.63	1627767.47
3	869177.65	1627767.26
4	869177.86	1627764.29
1	869180.83	1627764.49
<b>66:70:0000000:43/чзуб</b>		

1	2	3
<b>Площадь: 33 кв.м</b>		
66:70:0000000:43/чзуб(1)		
<b>Площадь: 12.87 кв.м</b>		
1	869136.21	1627886.62
2	869136.07	1627888.61
3	869129.62	1627888.16
4	869129.76	1627886.18
1	869136.21	1627886.62
66:70:0000000:43/чзуб(2)		
<b>Площадь: 3.96 кв.м</b>		
5	869162.50	1627888.44
6	869162.36	1627890.43
7	869160.38	1627890.29
8	869160.51	1627888.31
5	869162.50	1627888.44
66:70:0000000:43/чзуб(3)		
<b>Площадь: 3.96 кв.м</b>		
9	869206.15	1627891.45
10	869206.01	1627893.43
11	869204.03	1627893.30
12	869204.16	1627891.31
9	869206.15	1627891.45
66:70:0000000:43/чзуб(4)		
<b>Площадь: 3.95 кв.м</b>		
13	869250.78	1627894.54
14	869250.64	1627896.52
15	869248.66	1627896.38
16	869248.79	1627894.40
13	869250.78	1627894.54
66:70:0000000:43/чзуб(5)		
<b>Площадь: 3.95 кв.м</b>		
17	869295.43	1627897.62
18	869295.29	1627899.60
19	869293.31	1627899.46
20	869293.44	1627897.48
17	869295.43	1627897.62
66:70:0000000:43/чзуб(6)		
<b>Площадь: 3.96 кв.м</b>		
21	869340.08	1627900.69
22	869339.94	1627902.68
23	869337.96	1627902.54
24	869338.09	1627900.56
21	869340.08	1627900.69
<b>66:70:0000000:43/чзуб7</b>		
<b>Площадь: 41353 кв.м</b>		
66:70:0000000:43/чзуб7(1)		
<b>Площадь: 9490,71 кв.м</b>		
1	869499.27	1627911.57
2	869487.00	1627949.60
3	869426.40	1627945.43
4	869418.47	1627944.88
5	869374.28	1627941.84
6	869371.17	1627952.68
7	869363.34	1627952.10
8	869360.53	1627931.64
9	869340.79	1627930.28
10	869311.66	1627925.57

1	2	3
11	869146.41	1627914.20
12	869137.12	1627914.06
13	869121.56	1627912.49
14	869088.80	1627910.23
15	869076.45	1627903.94
16	869074.30	1627887.81
17	869089.36	1627888.84
18	869088.85	1627896.28
19	869122.52	1627898.60
20	869129.87	1627898.87
21	869138.15	1627899.18
22	869147.37	1627900.31
23	869165.14	1627901.53
24	869312.61	1627911.68
25	869342.28	1627908.64
26	869348.76	1627909.09
27	869348.51	1627912.66
28	869361.38	1627913.54
29	869365.82	1627902.45
1	869499.27	1627911.57
30	869423.36	1627910.63
31	869423.01	1627911.47
32	869422.17	1627911.82
33	869421.33	1627911.47
34	869420.98	1627910.63
35	869421.33	1627909.79
36	869422.17	1627909.43
37	869423.01	1627909.79
30	869423.36	1627910.63
66:70:0000000:43/чзу7(2)		
Площадь: 31862.45 кв.м		
38	869742.80	1625656.26
39	869736.11	1625658.41
40	869721.34	1625663.15
41	869716.68	1625708.68
42	869710.61	1625783.17
43	869710.65	1625803.62
44	869710.12	1625810.10
45	869706.49	1625827.57
46	869693.55	1625986.16
47	869692.30	1626025.96
48	869687.58	1626065.49
49	869684.70	1626121.86
50	869681.76	1626157.84
51	869687.81	1626179.27
52	869680.45	1626183.56
53	869673.03	1626243.89
54	869662.84	1626368.84
55	869660.78	1626400.28
56	869660.05	1626441.76
57	869660.86	1626460.50
58	869660.75	1626467.00
59	869658.01	1626501.39
60	869653.72	1626745.98
61	869654.76	1626799.71
62	869654.62	1626816.57

1	2	3
63	869654.51	1626822.57
64	869653.29	1626855.18
65	869651.38	1626879.21
66	869649.70	1626974.87
67	869666.79	1626981.29
68	869666.66	1626988.74
69	869649.93	1626989.85
70	869651.13	1627015.20
71	869651.02	1627021.69
72	869648.46	1627045.26
73	869645.96	1627187.68
74	869628.49	1627478.30
75	869610.02	1627537.04
76	869611.74	1627508.32
77	869607.70	1627492.75
78	869612.76	1627491.44
79	869631.06	1627187.10
80	869633.53	1627046.35
81	869632.47	1627021.37
82	869629.41	1627021.31
83	869629.52	1627014.82
84	869633.58	1627014.89
85	869633.92	1626995.29
86	869619.03	1626994.79
87	869614.27	1626983.35
88	869614.40	1626975.90
89	869620.01	1626965.53
90	869634.94	1626966.03
91	869636.46	1626878.95
92	869635.39	1626854.86
93	869635.96	1626822.51
94	869632.90	1626822.46
95	869633.01	1626815.97
96	869636.07	1626816.02
97	869635.87	1626799.37
98	869638.80	1626745.72
99	869643.09	1626501.13
100	869642.70	1626466.68
101	869639.15	1626466.62
102	869639.26	1626460.12
103	869642.82	1626460.19
104	869643.15	1626441.46
105	869644.89	1626399.43
106	869646.97	1626367.68
107	869657.17	1626242.60
108	869658.88	1626198.29
109	869656.89	1626192.11
110	869660.90	1626190.82
111	869663.22	1626162.34
112	869651.15	1626161.52
113	869652.66	1626139.22
114	869646.90	1626126.63
115	869647.67	1626114.79
116	869654.70	1626108.94
117	869668.00	1626109.84
118	869671.72	1626064.19
119	869673.47	1626024.43

1	2	3
120	869678.69	1625984.94
121	869691.62	1625826.36
122	869692.18	1625808.63
123	869688.50	1625808.33
124	869689.03	1625801.86
125	869694.75	1625781.88
126	869700.82	1625707.39
127	869702.29	1625683.26
128	869709.04	1625631.09
129	869710.06	1625623.22
38	869742.80	1625656.26
130	869623.84	1626966.83
131	869623.49	1626967.67
132	869622.65	1626968.02
133	869621.81	1626967.67
134	869621.46	1626966.83
135	869621.81	1626965.99
136	869622.65	1626965.63
137	869623.49	1626965.99
130	869623.84	1626966.83
<b>66:70:000000:21/чзу1</b>		
<b>Площадь: 101 кв.м</b>		
66:70:000000:21/чзу1(1)		
<b>Площадь: 59.56 кв.м</b>		
1	869521.40	1627913.09
2	869519.74	1627922.49
3	869516.49	1627921.92
4	869516.75	1627920.48
5	869511.85	1627919.62
6	869512.82	1627914.10
7	869517.34	1627914.90
8	869517.71	1627912.84
1	869521.40	1627913.09
66:70:000000:21/чзу1(2)		
<b>Площадь: 20.00 кв.м</b>		
9	869517.71	1627912.84
10	869517.34	1627914.90
11	869512.82	1627914.10
12	869511.85	1627919.61
13	869509.89	1627912.30
9	869517.71	1627912.84
66:70:000000:21/чзу1(3)		
<b>Площадь: 21.66 кв.м</b>		
14	869574.40	1627954.90
15	869574.35	1627955.61
16	869567.41	1627955.13
17	869567.84	1627951.45
18	869573.66	1627952.14
19	869573.35	1627954.78
14	869574.40	1627954.90
<b>66:70:000000:22/чзу1 / 66:70:000000:43/чзу19</b>		
<b>Площадь: 8 кв.м</b>		
66:70:000000:22/чзу1(1)/		
66:70:000000:43/чзу19(1)		
<b>Площадь: 4.01 кв.м</b>		
1	869423.36	1627910.63

1	2	3
2	869423.01	1627911.47
3	869422.17	1627911.82
4	869421.33	1627911.47
5	869420.98	1627910.63
6	869421.33	1627909.79
7	869422.17	1627909.43
8	869423.01	1627909.79
1	869423.36	1627910.63
66:70:000000:22/чзу1(2)/		
66:70:000000:43/чзу19(2)		
<b>Площадь: 4.01 кв.м</b>		
9	869623.84	1626966.83
10	869623.49	1626967.67
11	869622.65	1626968.02
12	869621.81	1626967.67
13	869621.46	1626966.83
14	869621.81	1626965.99
15	869622.65	1626965.63
16	869623.49	1626965.99
9	869623.84	1626966.83
<b>66:70:000000:1206/чзу1 /</b>		
<b>66:70:000000:43/чзу20</b>		
<b>Площадь: 10942 кв.м</b>		
1	869652.39	1627788.77
2	869628.39	1627888.68
3	869622.74	1627916.50
4	869617.95	1627927.87
5	869612.36	1627939.79
6	869607.06	1627943.54
7	869593.70	1627946.97
8	869575.03	1627945.69
9	869574.40	1627954.90
10	869573.35	1627954.78
11	869573.66	1627952.14
12	869567.84	1627951.45
13	869567.41	1627955.13
14	869561.94	1627954.76
15	869557.73	1627965.67
16	869549.96	1627964.38
17	869549.39	1627953.89
18	869527.43	1627952.38
19	869516.92	1627953.01
20	869502.65	1627950.68
21	869487.00	1627949.60
22	869499.27	1627911.57
23	869508.31	1627912.19
24	869509.89	1627912.30
25	869511.85	1627919.62
26	869516.75	1627920.48
27	869516.49	1627921.92
28	869519.74	1627922.49
29	869521.40	1627913.09
30	869524.68	1627913.32
31	869524.49	1627916.55
32	869526.45	1627916.62
33	869533.77	1627916.86
34	869533.87	1627914.95

1	2	3
35	869552.85	1627916.25
36	869556.42	1627916.50
37	869561.12	1627905.62
38	869568.84	1627907.22
39	869568.93	1627917.36
40	869580.16	1627918.13
41	869579.48	1627928.05
42	869594.58	1627925.90
43	869606.30	1627912.53
44	869613.89	1627885.19
45	869634.67	1627798.67
46	869637.31	1627775.09
47	869633.82	1627727.91
48	869619.17	1627672.73
49	869613.73	1627663.74
50	869606.28	1627599.24
51	869610.02	1627537.04
52	869628.49	1627478.30
53	869628.07	1627485.24
54	869630.25	1627493.61
55	869627.53	1627494.31
56	869622.88	1627571.65
57	869623.94	1627613.49
58	869636.35	1627642.65
59	869633.59	1627668.91
60	869648.47	1627724.97
61	869651.93	1627750.32
1	869652.39	1627788.77
<b>66:70:000000:43/чзУ8</b>		
<b>Площадь: 16503 кв.м</b>		
66:70:000000:43/чзУ8(1)		
Площадь: 664.44 кв.м		
1	869515.57	1627812.81
2	869513.05	1627837.02
3	869493.64	1627831.29
4	869497.21	1627797.06
5	869514.05	1627798.81
6	869513.71	1627802.06
7	869512.20	1627801.90
8	869511.05	1627812.31
1	869515.57	1627812.81
66:70:000000:43/чзУ8(2)		
Площадь: 14154.90 кв.м		
9	869511.58	1627848.86
10	869504.96	1627893.93
11	869499.27	1627911.57
12	869365.82	1627902.45
13	869363.86	1627907.34
14	869343.43	1627905.93
15	869334.05	1627905.28
16	869298.79	1627902.85
17	869289.40	1627902.20
18	869249.81	1627899.47
19	869249.08	1627899.42
20	869209.50	1627896.69
21	869200.12	1627896.04
22	869165.86	1627893.67

1	2	3
23	869157.82	1627893.12
24	869155.77	1627890.77
25	869161.15	1627812.87
26	869178.57	1627813.57
27	869180.41	1627787.07
28	869166.77	1627784.91
29	869165.48	1627784.82
30	869167.53	1627755.10
31	869187.37	1627756.47
32	869185.52	1627783.25
33	869197.72	1627784.10
34	869192.31	1627862.56
35	869422.71	1627878.46
36	869430.64	1627879.01
37	869488.26	1627882.99
38	869492.47	1627842.56
9	869511.58	1627848.86
39	869180.83	1627764.49
40	869180.63	1627767.47
41	869177.65	1627767.26
42	869174.68	1627767.06
43	869174.88	1627764.08
44	869177.86	1627764.29
39	869180.83	1627764.49
45	869498.25	1627858.59
46	869497.90	1627859.43
47	869497.06	1627859.79
48	869496.22	1627859.43
49	869495.87	1627858.59
50	869496.22	1627857.75
51	869497.06	1627857.40
52	869497.90	1627857.75
45	869498.25	1627858.59
53	869162.50	1627888.44
54	869162.36	1627890.43
55	869160.38	1627890.29
56	869160.51	1627888.31
53	869162.50	1627888.44
57	869206.15	1627891.45
58	869206.01	1627893.43
59	869204.03	1627893.30
60	869204.16	1627891.31
57	869206.15	1627891.45
61	869250.78	1627894.54
62	869250.64	1627896.52
63	869248.66	1627896.38
64	869248.79	1627894.40
61	869250.78	1627894.54
65	869295.43	1627897.62
66	869295.29	1627899.60
67	869293.31	1627899.46

1	2	3
68	869293.44	1627897.48
65	869295.43	1627897.62
69	869340.08	1627900.69
70	869339.94	1627902.68
71	869337.96	1627902.54
72	869338.09	1627900.56
69	869340.08	1627900.69
66:70:0000000:43/чзү8(3)		
Площадь: 1683.66 кв.м		
73	869141.99	1627866.50
74	869140.39	1627889.71
75	869138.04	1627891.75
76	869126.42	1627890.95
77	869126.49	1627889.96
78	869114.01	1627889.10
79	869099.99	1627888.20
80	869074.57	1627886.37
81	869074.14	1627886.62
82	869070.88	1627861.58
73	869141.99	1627866.50
83	869136.21	1627886.62
84	869136.07	1627888.61
85	869129.62	1627888.16
86	869129.76	1627886.18
83	869136.21	1627886.62
66:70:0000000:21/чзү2		
Площадь: 526 кв.м		
66:70:0000000:21/чзү2(1)		
Площадь: 525.12 кв.м		
1	869521.19	1627912.96
2	869517.79	1627912.36
3	869517.71	1627912.84
4	869509.89	1627912.30
5	869504.96	1627893.93
6	869511.58	1627848.86
7	869492.47	1627842.56
8	869493.64	1627831.29
9	869513.05	1627837.02
10	869507.29	1627892.28
11	869517.98	1627893.01
12	869517.90	1627893.60
1	869521.19	1627912.96
66:70:0000000:21/чзү2(2)		
Площадь: 525.12 кв.м		
13	869521.42	1627913.00
14	869521.40	1627913.09
15	869517.71	1627912.84
16	869517.79	1627912.36
17	869521.19	1627912.96
13	869521.42	1627913.00
66:70:0000000:22/чзү2		
Площадь: 4 кв.м		
1	869498.25	1627858.59
2	869497.90	1627859.43
3	869497.06	1627859.79

1	2	3
4	869496.22	1627859.43
5	869495.87	1627858.59
6	869496.22	1627857.75
7	869497.06	1627857.40
8	869497.90	1627857.75
1	869498.25	1627858.59
66:70:0000000:1206/чзү2 /		
66:70:0000000:43/чзү21		
Площадь: 259 кв.м		
66:70:0000000:1206/чзү2(1)/		
66:70:0000000:43/чзү21(1)		
Площадь: 162.79 кв.м		
1	869534.32	1627906.39
2	869526.93	1627906.11
3	869526.45	1627916.62
4	869524.49	1627916.55
5	869524.68	1627913.32
6	869521.40	1627913.09
7	869521.42	1627913.00
8	869521.19	1627912.96
9	869517.90	1627893.60
10	869517.98	1627893.01
11	869521.12	1627893.23
1	869534.32	1627906.39
66:70:0000000:1206/чзү2(2)/		
66:70:0000000:43/чзү21(2)		
Площадь: 95.75 кв.м		
12	869509.89	1627912.30
13	869499.27	1627911.57
14	869504.96	1627893.93
12	869509.89	1627912.30
Зона планируемого размещения временных		
зданий и сооружений		
66:70:0000000:43/чзү9		
Площадь: 1869 кв.м		
66:70:0000000:43/чзү9(1)		
Площадь: 1457.75 кв.м		
1	869363.86	1627907.34
2	869361.38	1627913.54
3	869348.51	1627912.66
4	869348.76	1627909.09
5	869342.28	1627908.64
6	869312.61	1627911.68
7	869165.14	1627901.53
8	869157.82	1627893.12
9	869165.86	1627893.67
10	869200.12	1627896.04
11	869209.50	1627896.69
12	869249.08	1627899.42
13	869249.81	1627899.47
14	869289.40	1627902.20
15	869298.79	1627902.85
16	869334.05	1627905.28
17	869343.43	1627905.93
1	869363.86	1627907.34
66:70:0000000:43/чзү9(2)		
Площадь: 410.77 кв.м		



1	2	3
18	869138.04	1627891.75
19	869129.87	1627898.87
20	869122.52	1627898.60
21	869088.85	1627896.28
22	869089.36	1627888.84
23	869074.30	1627887.81
24	869074.14	1627886.62
25	869074.57	1627886.37
26	869099.99	1627888.20
27	869114.01	1627889.10
28	869126.49	1627889.96
29	869126.42	1627890.95
18	869138.04	1627891.75
<b>Зона планируемого размещения линейных объектов, подлежащих переносу (перестройству) из зон планируемого размещения линейных объектов</b>		
<b>66:70:0000000:43/чзу10</b>		
<b>Площадь: 378 кв.м</b>		
66:70:0000000:43/чзу10(1)		
Площадь: 174.87 кв.м		
1	869426.40	1627945.43
2	869424.95	1627967.86
3	869417.01	1627967.34
4	869418.47	1627944.88
1	869426.40	1627945.43
5	869419.77	1627964.45
6	869419.42	1627965.30
7	869418.58	1627965.65
8	869417.74	1627965.30
9	869417.39	1627964.45
10	869417.74	1627963.62
11	869418.58	1627963.26
12	869419.42	1627963.62
5	869419.77	1627964.45
66:70:0000000:43/чзу10(2)		
Площадь: 203.56 кв.м		
13	869432.27	1627852.92
14	869430.64	1627879.01
15	869422.71	1627878.46
16	869424.34	1627852.42
13	869432.27	1627852.92
17	869427.14	1627857.05
18	869426.78	1627857.89
19	869425.94	1627858.24
20	869425.11	1627857.89
21	869424.76	1627857.05
22	869425.11	1627856.21
23	869425.94	1627855.85
24	869426.78	1627856.21
17	869427.14	1627857.05
<b>66:70:0000000:22/чзу3</b>		
<b>Площадь: 8 кв.м</b>		
66:70:0000000:22/чзу3(1)		
Площадь: 4.01 кв.м		

1	2	3
1	869419.77	1627964.45
2	869419.42	1627965.30
3	869418.58	1627965.65
4	869417.74	1627965.30
5	869417.39	1627964.45
6	869417.74	1627963.62
7	869418.58	1627963.26
8	869419.42	1627963.62
1	869419.77	1627964.45
66:70:0000000:22/чзу3(2)		
Площадь: 3.99 кв.м		
9	869427.14	1627857.05
10	869426.78	1627857.89
11	869425.94	1627858.24
12	869425.11	1627857.89
13	869424.76	1627857.05
14	869425.11	1627856.21
15	869425.94	1627855.85
16	869426.78	1627856.21
9	869427.14	1627857.05
<b>УРС 38а КС Пелымская (МСК 66.1)</b>		
<b>66:70:0000000:43/чзу11</b>		
<b>Площадь: 13369 кв.м</b>		
1	862771.45	1604749.56
2	862659.65	1604795.44
3	862644.87	1604758.47
4	862636.49	1604737.51
5	862632.64	1604727.88
6	862631.53	1604725.10
7	862618.34	1604692.10
8	862730.05	1604647.23
1	862771.45	1604749.56
66:70:0000000:43/чзу12		
Площадь: 1282 кв.м		
1	862644.87	1604758.47
2	862615.04	1604770.30
3	862598.93	1604776.69
4	862590.24	1604780.14
5	862582.80	1604783.09
6	862583.51	1604789.83
7	862576.04	1604794.47
8	862565.31	1604768.22
9	862574.74	1604768.27
10	862578.14	1604771.17
11	862613.57	1604755.89
12	862627.29	1604749.97
13	862624.68	1604742.31
14	862636.49	1604737.51
1	862644.87	1604758.47
66:70:0000000:24/чзу1		
Площадь: 1282 кв.м		
1	862576.04	1604794.47
2	862573.56	1604796.01
3	862561.64	1604768.20
4	862565.31	1604768.22
1	862576.04	1604794.47
<b>66:70:0000000:43/чзу13</b>		

1	2	3
<b>Площадь: 497 кв.м</b>		
66:70:0000000:43/чзу13(1)		
Площадь: 330.20 кв.м		
1	862632.64	1604727.88
2	862612.07	1604736.22
3	862601.30	1604709.65
4	862571.64	1604721.67
5	862572.48	1604723.74
6	862567.28	1604725.84
7	862566.45	1604723.77
8	862564.65	1604724.50
9	862564.54	1604724.25
10	862563.70	1604723.89
11	862562.86	1604724.25
12	862562.51	1604725.08
13	862562.61	1604725.33
14	862549.88	1604730.48
15	862548.75	1604727.71
16	862557.26	1604724.26
17	862560.04	1604723.13
18	862587.69	1604711.92
19	862602.95	1604705.74
20	862613.73	1604732.31
21	862631.53	1604725.10
1	862632.64	1604727.88
66:70:0000000:43/чзу13(2)		
Площадь: 50.64 кв.м		
22	862538.82	1604734.97
23	862527.83	1604739.42
24	862519.66	1604739.37
25	862519.51	1604738.99
26	862525.82	1604736.43
27	862529.04	1604735.72
28	862537.69	1604732.21
29	862538.48	1604734.14
22	862538.82	1604734.97
66:70:0000000:43/чзу13(3)		
Площадь: 115.87 кв.м		
30	862518.04	1604743.39
31	862512.42	1604745.67
32	862512.94	1604746.97
33	862508.50	1604748.77
34	862507.77	1604746.99
35	862503.39	1604748.76
36	862497.83	1604751.02
37	862483.69	1604756.75
38	862482.58	1604753.97
39	862511.26	1604742.33
40	862517.63	1604742.36
30	862518.04	1604743.39
<b>66:70:0000000:22/чзу4</b>		
<b>Площадь: 2 кв.м</b>		
1	862564.65	1604724.50
2	862562.61	1604725.33
3	862562.51	1604725.08
4	862562.86	1604724.25
5	862563.70	1604723.89

1	2	3
6	862564.54	1604724.25
1	862564.65	1604724.50
<b>66:70:0000000:24/чзу2</b>		
<b>Площадь: 36 кв.м</b>		
1	862549.88	1604730.48
2	862538.82	1604734.97
3	862537.69	1604732.21
4	862548.75	1604727.72
1	862549.88	1604730.48
<b>66:70:0000000:25/чзу1</b>		
<b>Площадь: 201 кв.м</b>		
66:70:0000000:25/чзу1(1)		
Площадь: 29.48 кв.м		
1	862527.83	1604739.42
2	862518.04	1604743.39
3	862517.63	1604742.36
4	862511.27	1604742.33
5	862519.51	1604738.99
6	862519.66	1604739.37
1	862527.83	1604739.42
66:70:0000000:25/чзу1(2)		
Площадь: 171.49 кв.м		
7	862483.69	1604756.75
8	862451.59	1604769.77
9	862449.38	1604764.32
10	862447.49	1604759.64
11	862436.72	1604764.01
12	862435.59	1604761.23
13	862449.14	1604755.73
14	862453.25	1604765.86
15	862458.81	1604763.61
16	862482.58	1604753.97
7	862483.69	1604756.75
<b>66:70:0000000:25/чзу2</b>		
<b>Площадь: 725 кв.м</b>		
1	862495.44	1604867.20
2	862484.48	1604871.98
3	862442.53	1604775.96
4	862444.72	1604766.19
5	862449.38	1604764.32
6	862451.59	1604769.77
7	862449.64	1604771.65
8	862448.81	1604775.36
9	862487.58	1604864.08
10	862493.04	1604861.70
1	862495.44	1604867.20
<b>66:70:0000000:43/чзу14</b>		
<b>Площадь: 14 кв.м</b>		
66:70:0000000:43/чзу14(1)		
Площадь: 2.41 кв.м		
1	862536.74	1604729.88
2	862535.99	1604730.18
3	862534.86	1604727.40
4	862535.60	1604727.10
1	862536.74	1604729.88
66:70:0000000:43/чзу14(2)		
Площадь: 9.00 кв.м		



1	2	3
5	862560.04	1604723.13
6	862557.26	1604724.26
7	862556.13	1604721.48
8	862558.35	1604720.58
9	862558.91	1604720.35
5	862560.04	1604723.13
66:70:0000000:43/чзү14(3)		
Площадь: 2.16 кв.м		
10	862540.44	1604738.93
11	862539.77	1604739.20
12	862538.64	1604736.42
13	862539.30	1604736.15
10	862540.44	1604738.93
66:70:0000000:24/чзү3		
Площадь: 13 кв.м		
66:70:0000000:24/чзү3(1)		
Площадь: 6.60 кв.м		
1	862538.77	1604729.05
2	862536.74	1604729.88
3	862535.60	1604727.10
4	862537.64	1604726.27
1	862538.77	1604729.05
66:70:0000000:24/чзү3(2)		
Площадь: 6.86 кв.м		
5	862542.55	1604738.07
6	862540.44	1604738.93
7	862539.30	1604736.15
8	862541.42	1604735.29
5	862542.55	1604738.07
66:70:0000000:43/чзү15		
Площадь: 24 кв.м		
1	862505.01	1604752.76
2	862502.23	1604753.89
3	862498.96	1604753.80
4	862497.83	1604751.02
5	862503.39	1604748.76
1	862505.01	1604752.76
66:70:0000000:43/чзү16		
Площадь: 2597 кв.м		
66:70:0000000:43/чзү16(1)		
Площадь: 875.40 кв.м		
1	862636.49	1604737.51
2	862624.68	1604742.31
3	862627.29	1604749.97
4	862613.57	1604755.89
5	862597.99	1604717.46
6	862562.68	1604731.76
7	862553.89	1604735.33
8	862554.01	1604739.44
9	862553.61	1604739.60
10	862549.88	1604730.48
11	862562.61	1604725.33
12	862562.86	1604725.93
13	862563.70	1604726.28
14	862564.54	1604725.93
15	862564.89	1604725.08
16	862564.65	1604724.50

1	2	3
17	862566.45	1604723.77
18	862567.28	1604725.84
19	862572.48	1604723.74
20	862571.64	1604721.67
21	862601.30	1604709.65
22	862612.07	1604736.22
23	862632.64	1604727.88
1	862636.49	1604737.51
66:70:0000000:43/чзү16(2)		
Площадь: 62.18 кв.м		
24	862558.35	1604720.58
25	862556.13	1604721.48
26	862557.26	1604724.26
27	862548.75	1604727.71
28	862546.49	1604722.17
29	862557.26	1604717.80
24	862558.35	1604720.58
66:70:0000000:43/чзү16(3)		
Площадь: 53.45 кв.м		
30	862537.69	1604732.21
31	862529.04	1604735.72
32	862526.79	1604730.07
33	862527.25	1604729.97
34	862535.42	1604726.66
35	862535.60	1604727.10
36	862534.86	1604727.40
37	862535.99	1604730.18
38	862536.74	1604729.88
30	862537.69	1604732.21
66:70:0000000:43/чзү16(4)		
Площадь: 71.11 кв.м		
39	862542.54	1604744.06
40	862541.40	1604744.52
41	862538.41	1604741.61
42	862531.01	1604744.61
43	862528.93	1604739.43
44	862527.83	1604739.42
45	862537.09	1604735.67
46	862538.82	1604734.97
47	862539.30	1604736.15
48	862538.64	1604736.42
49	862539.77	1604739.20
50	862540.44	1604738.93
39	862542.54	1604744.06
66:70:0000000:43/чзү16(5)		
Площадь: 55.37 кв.м		
51	862542.68	1604795.16
52	862542.16	1604795.29
53	862520.87	1604742.38
54	862526.87	1604742.41
55	862528.21	1604745.74
56	862527.11	1604746.19
57	862523.75	1604748.00
51	862542.68	1604795.16
66:70:0000000:43/чзү16(6)		
Площадь: 701.68 кв.м		
58	862556.94	1604816.80

1	2	3
59	862554.96	1604817.66
60	862543.42	1604813.11
61	862518.45	1604750.87
62	862515.87	1604752.26
63	862508.56	1604755.22
64	862509.17	1604756.84
65	862508.00	1604770.28
66	862492.98	1604768.97
67	862490.13	1604760.62
68	862485.91	1604762.33
69	862483.69	1604756.75
70	862497.83	1604751.02
71	862498.96	1604753.80
72	862502.23	1604753.89
73	862505.01	1604752.76
74	862503.39	1604748.76
75	862507.77	1604746.99
76	862508.50	1604748.77
77	862512.94	1604746.97
78	862512.42	1604745.67
79	862518.04	1604743.39
80	862540.30	1604798.76
81	862543.80	1604797.94
82	862548.02	1604808.47
83	862554.59	1604811.06
58	862556.94	1604816.80
66:70:0000000:43/чзy16(7)		
Площадь: 78.47 кв.м		
84	862571.68	1604838.42
85	862569.11	1604839.43
86	862558.30	1604812.53
87	862562.04	1604814.02
84	862571.68	1604838.42
66:70:0000000:43/чзy16(8)		
Площадь: 543.06 кв.м		
88	862645.74	1605023.21
89	862642.91	1605023.56
90	862571.45	1604845.29
91	862574.14	1604844.24
88	862645.74	1605023.21
66:70:0000000:43/чзy16(9)		
Площадь: 63.03 кв.м		
92	862650.56	1605035.36
93	862644.97	1605037.55
94	862640.93	1605026.83
95	862646.88	1605026.09
92	862650.56	1605035.36
66:70:0000000:43/чзy16(10)		
Площадь: 217.85 кв.м		
96	862669.67	1605090.78
97	862654.61	1605063.76
98	862651.47	1605055.16
99	862646.35	1605041.3
100	862651.92	1605039.12
101	862657.61	1605054.78
102	862660.66	1605063.19
103	862659.83	1605063.94

1	2	3
96	862669.67	1605090.78
66:70:0000000:43/чзy16 (11)		
Площадь: 675.01 кв.м		
104	862733.29	1605233.43
105	862727.94	1605235.58
106	862679.67	1605115.13
107	862681.05	1605113.08
108	862673.15	1605091.58
109	862675.85	1605095.35
104	862733.29	1605233.43
66:70:0000000:43/чзy16 (12)		
Площадь: 17.72 кв.м		
110	862719.20	1605235.15
111	862712.43	1605238.01
112	862711.49	1605235.72
113	862718.30	1605232.98
110	862719.20	1605235.15
66:70:0000000:22/чзy5		
Площадь: 2 кв.м		
1	862564.89	1604725.08
2	862564.54	1604725.93
3	862563.70	1604726.28
4	862562.86	1604725.93
5	862562.61	1604725.33
6	862564.65	1604724.50
1	862564.89	1604725.08
66:70:0301002:2784/чзy1		
Площадь: 329 кв.м		
66:70:0301002:2784/чзy1(1)		
Площадь: 117.45 кв.м		
1	862677.70	1605112.67
2	862676.99	1605113.72
3	862670.58	1605098.30
4	862663.42	1605088.33
5	862654.61	1605063.76
6	862669.67	1605090.78
1	862677.70	1605112.67
66:70:0301002:2784/чзy1(2)		
Площадь: 211.39 кв.м		
7	862727.94	1605235.58
8	862713.77	1605241.26
9	862712.43	1605238.01
10	862719.20	1605235.15
11	862718.30	1605232.98
12	862725.42	1605230.13
13	862678.38	1605117.05
14	862679.67	1605115.13
7	862727.94	1605235.58
66:70:0000000:25/чзy3 / 66:70:0000000:43/чзy22		
Площадь: 1540 кв.м		
66:70:0000000:25/чзy3 (1) /		
66:70:0000000:43/чзy22(1)		
Площадь: 221.39 кв.м		
1	862485.91	1604762.33
2	862451.60	1604776.24
3	862449.64	1604771.65
4	862451.59	1604769.77

1	2	3
5	862483.69	1604756.75
6	862485.83	1604762.13
1	862485.91	1604762.33
66:70:0000000:25/чзу3 (2) / 66:70:0000000:43/чзу22(2)		
Площадь: 207.02 кв.м		
7	862543.80	1604797.94
8	862540.30	1604798.76
9	862518.04	1604743.39
10	862527.82	1604739.42
11	862528.93	1604739.43
12	862531.01	1604744.61
13	862528.21	1604745.74
14	862528.21	1604745.74
15	862526.87	1604742.41
16	862520.87	1604742.38
17	862542.16	1604795.29
18	862542.68	1604795.16
7	862543.80	1604797.94
66:70:0000000:25/чзу3 (3) / 66:70:0000000:43/чзу22(3)		
Площадь: 92.63 кв.м		
19	862569.11	1604839.43
20	862566.36	1604840.50
21	862557.45	1604818.65
22	862554.96	1604817.66
23	862556.94	1604816.80
24	862554.59	1604811.07
25	862558.30	1604812.53
19	862569.11	1604839.43
66:70:0000000:25/чзу3(4) / 66:70:0000000:43/чзу22(4)		
Площадь: 595.55 кв.м		
26	862646.88	1605026.09
27	862640.93	1605026.83
28	862568.68	1604846.37
29	862571.45	1604845.29
30	862642.91	1605023.56
31	862645.74	1605023.21
26	862646.88	1605026.09
66:70:0000000:25/чзу3(5)		
Площадь: 113.41 кв.м		
32	862681.05	1605113.08
33	862679.67	1605115.13
34	862678.38	1605117.05
35	862676.99	1605113.72
36	862677.70	1605112.67
37	862669.67	1605090.78
38	862659.83	1605063.94
39	862660.66	1605063.19
40	862668.74	1605085.43
41	862673.15	1605091.58
32	862681.05	1605113.08
66:70:0000000:25/чзу3(6)		
Площадь: 120.18 кв.м		
42	862713.77	1605241.26
43	862706.16	1605244.31

1	2	3
44	862708.38	1605249.66
45	862702.84	1605251.96
46	862698.28	1605241.01
47	862711.49	1605235.72
48	862712.43	1605238.01
42	862713.77	1605241.26
66:70:0000000:25/чзу3 (7) / 66:70:0000000:43/чзу22(5)		
Площадь: 189.33 кв.м		
49	862458.81	1604763.61
50	862453.25	1604765.86
51	862449.14	1604755.73
52	862435.59	1604761.23
53	862433.34	1604755.66
54	862452.45	1604747.92
49	862458.81	1604763.61
<b>66:70:0000000:24/чзу4 / 66:70:0000000:43/чзу23</b>		
<b>Площадь: 236 кв.м</b>		
66:70:0000000:24/чзу4 (1) / 66:70:0000000:43/чзу23(1)		
Площадь: 64.99 кв.м		
1	862549.88	1604730.48
2	862548.75	1604727.72
3	862537.69	1604732.21
4	862536.74	1604729.88
5	862538.77	1604729.05
6	862537.64	1604726.27
7	862535.60	1604727.10
8	862535.42	1604726.66
9	862546.49	1604722.17
10	862548.75	1604727.71
1	862549.88	1604730.48
66:70:0000000:24/чзу4 (2) / 66:70:0000000:43/чзу23(2)		
Площадь: 110.57 кв.м		
11	862553.61	1604739.60
12	862542.54	1604744.06
13	862542.54	1604744.06
14	862540.44	1604738.93
15	862542.55	1604738.07
16	862541.42	1604735.29
17	862539.30	1604736.15
18	862538.82	1604734.97
19	862549.88	1604730.48
11	862553.61	1604739.60
66:70:0000000:24/чзу4 (3) / 66:70:0000000:43/чзу23(3)		
Площадь: 36.52 кв.м		
20	862574.14	1604844.24
21	862571.45	1604845.29
22	862568.68	1604846.37
23	862566.36	1604840.50
24	862569.11	1604839.43
25	862571.68	1604838.42
20	862574.14	1604844.24
66:70:0000000:24/чзу4 (4) / 66:70:0000000:43/чзу23(4)		

1	2	3
Площадь: 23.95 кв.м		
26	862651.92	1605039.12
27	862646.35	1605041.30
28	862646.35	1605041.30
29	862644.97	1605037.55
30	862650.56	1605035.36
26	862651.92	1605039.12
<b>Зона планируемого размещения временных зданий и сооружений</b>		
<b>66:70:0000000:43/чзу17</b>		
<b>Площадь: 168 кв.м</b>		
66:70:0000000:43/чзу17(1)		
Площадь: 93.10 кв.м		
1	862557.26	1604717.80
2	862546.49	1604722.17
3	862543.45	1604714.74
4	862554.31	1604710.42
1	862557.26	1604717.80
66:70:0000000:43/чзу17(2)		
Площадь: 75.22 кв.м		
5	862535.42	1604726.66
6	862527.25	1604729.97
7	862526.79	1604730.07
8	862523.80	1604722.55
9	862532.35	1604719.15
5	862535.42	1604726.66
<b>66:70:0000000:24/чзу5 / 66:70:0000000:43/чзу24</b>		
<b>Площадь: 96 кв.м</b>		
1	862546.49	1604722.17
2	862535.42	1604726.66
3	862532.35	1604719.15
4	862543.45	1604714.74
<b>Зона планируемого размещения линейных объектов, подлежащих переносу (переустройству) из зон планируемого размещения линейных объектов</b>		
<b>66:70:0000000:43/чзу18</b>		
<b>Площадь: 4073 кв.м</b>		
66:70:0000000:43/чзу18(1)		
Площадь: 1536.11 кв.м		
1	862587.69	1604711.92
2	862560.04	1604723.13
3	862558.91	1604720.35
4	862558.35	1604720.58
5	862557.26	1604717.80
6	862554.31	1604710.42
7	862542.09	1604680.75
8	862546.28	1604678.63
9	862545.38	1604676.84
10	862541.33	1604678.89
11	862537.23	1604668.95
12	862558.64	1604660.08
1	862587.69	1604711.92
13	862551.26	1604669.38
14	862550.91	1604670.22
15	862550.07	1604670.57
16	862549.23	1604670.22

1	2	3
17	862548.88	1604669.38
18	862549.23	1604668.54
19	862550.07	1604668.19
13	862551.26	1604669.38
20	862557.11	1604669.85
21	862556.76	1604670.69
22	862555.92	1604671.04
23	862555.08	1604670.69
24	862554.73	1604669.85
25	862555.08	1604669.01
26	862555.92	1604668.66
27	862556.76	1604669.01
20	862557.11	1604669.85
28	862575.89	1604714.00
29	862571.43	1604716.25
30	862566.96	1604718.50
31	862566.06	1604716.72
32	862570.52	1604714.47
33	862574.98	1604712.21
28	862575.89	1604714.00
66:70:0000000:43/чзу18(2)		
Площадь: 1597.05 кв.м		
34	862613.57	1604755.89
35	862578.14	1604771.17
36	862562.72	1604731.76
37	862597.99	1604717.46
34	862613.57	1604755.89
38	862599.70	1604752.59
39	862599.35	1604753.43
40	862598.51	1604753.79
41	862597.67	1604753.43
42	862597.32	1604752.59
43	862597.67	1604751.75
44	862598.51	1604751.40
45	862599.35	1604751.75
38	862599.70	1604752.59
46	862591.20	1604754.57
47	862590.85	1604755.41
48	862590.01	1604755.76
49	862589.17	1604755.41
50	862588.82	1604754.57
51	862589.17	1604753.73
52	862590.01	1604753.37
53	862590.85	1604753.73
46	862591.20	1604754.57
66:70:0000000:43/чзу18(3)		
Площадь: 443.52 кв.м		
54	862627.45	1604792.20
55	862611.18	1604800.55
56	862610.35	1604798.94
57	862613.86	1604797.17
58	862612.95	1604795.39
59	862609.44	1604797.17
60	862598.93	1604776.69
61	862615.04	1604770.30
54	862627.45	1604792.20
62	862621.41	1604789.50

1	2	3
63	862616.95	1604791.76
64	862616.04	1604789.98
65	862620.51	1604787.72
62	862621.41	1604789.50
66:70:0000000:43/чзу18(4)		
Площадь: 496.67 кв.м		
66	862613.50	1604839.58
67	862606.05	1604842.50
68	862582.80	1604783.09
69	862590.24	1604780.14
66	862613.50	1604839.58
70	862589.85	1604788.92
71	862589.50	1604789.76
72	862588.66	1604790.11
73	862587.82	1604789.76
74	862587.47	1604788.92
75	862587.82	1604788.08
76	862588.66	1604787.72
77	862589.50	1604788.08
70	862589.85	1604788.92
78	862612.19	1604838.40
79	862607.53	1604840.21
80	862606.81	1604838.35
81	862611.46	1604836.53
78	862612.19	1604838.40
<b>66:70:0000000:22/чзу6 / 66:70:0000000:43/чзу25</b>		
<b>Площадь: 77 кв.м</b>		
66:70:0000000:22/чзу6 (1) /		
66:70:0000000:43/чзу25 (1)		
Площадь: 10.00 кв.м		
1	862612.19	1604838.40
2	862607.53	1604840.21
3	862606.81	1604838.35
4	862611.46	1604836.53
1	862612.19	1604838.40
66:70:0000000:22/чзу6 (2) /		
66:70:0000000:43/чзу25 (2)		
Площадь: 4.00 кв.м		
5	862557.11	1604669.85
6	862556.76	1604670.69
7	862555.92	1604671.04
8	862555.08	1604670.69
9	862554.73	1604669.85
10	862555.08	1604669.01
11	862555.92	1604668.66
12	862556.76	1604669.01
5	862557.11	1604669.85
66:70:0000000:22/чзу6 (3) /		
66:70:0000000:43/чзу25 (3)		
Площадь: 4.00 кв.м		
13	862551.26	1604669.38
14	862550.91	1604670.22
15	862550.07	1604670.57
16	862549.23	1604670.22
17	862548.88	1604669.38
18	862549.23	1604668.54
19	862550.07	1604668.19

1	2	3
20	862550.91	1604668.54
13	862551.26	1604669.38
66:70:0000000:22/чзу6 (4) /		
66:70:0000000:43/чзу25 (4)		
Площадь: 9.25 кв.м		
21	862546.28	1604678.63
22	862542.09	1604680.75
23	862541.33	1604678.89
24	862545.38	1604676.84
21	862546.28	1604678.63
66:70:0000000:22/чзу6 (5) /		
66:70:0000000:43/чзу25 (5)		
Площадь: 10.01 кв.м		
25	862575.89	1604714.00
26	862571.43	1604716.25
27	862570.52	1604714.47
28	862574.98	1604712.21
25	862575.89	1604714.00
66:70:0000000:22/чзу6 (6) /		
66:70:0000000:43/чзу25 (6)		
Площадь: 9.98 кв.м		
29	862571.43	1604716.25
30	862566.96	1604718.50
31	862566.06	1604716.72
32	862570.52	1604714.47
29	862571.43	1604716.25
66:70:0000000:22/чзу6 (7) /		
66:70:0000000:43/чзу25 (7)		
Площадь: 4.01 кв.м		
33	862599.70	1604752.59
34	862599.35	1604753.43
35	862598.51	1604753.79
36	862597.67	1604753.43
37	862597.32	1604752.59
38	862597.67	1604751.75
39	862598.51	1604751.40
40	862599.35	1604751.75
33	862599.70	1604752.59
66:70:0000000:22/чзу6 (8) /		
66:70:0000000:43/чзу25 (8)		
Площадь: 4.01 кв.м		
41	862591.20	1604754.57
42	862590.85	1604755.41
43	862590.01	1604755.76
44	862589.17	1604755.41
45	862588.82	1604754.57
46	862589.17	1604753.73
47	862590.01	1604753.37
48	862590.85	1604753.73
41	862591.20	1604754.57
66:70:0000000:22/чзу6 (9) /		
66:70:0000000:43/чзу25 (9)		
Площадь: 9.99 кв.м		
49	862621.41	1604789.50
50	862616.95	1604791.76
51	862616.04	1604789.98
52	862620.51	1604787.72



1	2	3
49	862621.41	1604789.50
66:70:0000000:22/чзуб (10) / 66:70:0000000:43/чзуб25 (10)		
Площадь: 7.85 кв.м		
53	862613.86	1604797.17
54	862610.35	1604798.94
55	862609.44	1604797.17
56	862612.95	1604795.39
53	862613.86	1604797.17
66:70:0000000:22/чзуб (11) / 66:70:0000000:43/чзуб25 (11)		
Площадь: 4.01 кв.м		
57	862589.85	1604788.92
58	862589.50	1604789.76
59	862588.66	1604790.11
60	862587.82	1604789.76
61	862587.47	1604788.92
62	862587.82	1604788.08
63	862588.66	1604787.72
64	862589.50	1604788.08
57	862589.85	1604788.92
<b>ПРС 39а на км 1077 (МСК 66.1)</b>		
<b>66:43:0000000:104/чзуб1</b>		
<b>Площадь: 12741 кв.м</b>		
1	847090.09	1579032.38
2	847049.84	1579042.15
3	847026.99	1579047.47
4	846982.24	1579057.54
5	846976.08	1579031.51
6	846974.67	1579025.55
7	846974.67	1579025.55
8	846973.27	1579019.64
9	846968.32	1578998.73
10	846955.94	1578947.36
11	847000.08	1578936.84
12	847067.69	1578922.64
1	847090.09	1579032.38
<b>66:43:0000000:104/чзуб2</b>		
<b>Площадь: 14992 кв.м</b>		
1	847236.62	1579857.62
2	847199.19	1579859.35
3	847189.64	1579760.90
4	847030.06	1579060.78
5	847026.99	1579047.47
6	847049.84	1579042.15
7	847052.36	1579053.29
8	847072.26	1579172.90
9	847205.23	1579757.38
10	847218.61	1579800.97
1	847236.62	1579857.62
<b>66:43:0000000:104/чзуб3</b>		
<b>Площадь: 109 кв.м</b>		
66:43:0000000:104/чзуб3(1)		
Площадь: 12.97 кв.м		
1	846933.45	1579039.08
2	846927.12	1579040.50
3	846926.68	1579038.55

1	2	3
4	846933.01	1579037.13
1	846933.45	1579039.08
66:43:0000000:104/чзуб3(2)		
Площадь: 3.99 кв.м		
5	846891.62	1579048.46
6	846889.67	1579048.89
7	846889.23	1579046.94
8	846891.18	1579046.51
5	846891.62	1579048.46
66:43:0000000:104/чзуб3(3)		
Площадь: 4.00 кв.м		
9	846849.68	1579057.77
10	846847.72	1579058.21
11	846847.29	1579056.26
12	846849.24	1579055.82
9	846849.68	1579057.77
66:43:0000000:104/чзуб3(4)		
Площадь: 4.00 кв.м		
13	846807.71	1579066.97
14	846805.76	1579067.41
15	846805.32	1579065.46
16	846807.28	1579065.02
13	846807.71	1579066.97
66:43:0000000:104/чзуб3(5)		
Площадь: 3.99 кв.м		
17	846750.91	1579079.70
18	846748.96	1579080.13
19	846748.52	1579078.18
20	846750.47	1579077.75
17	846750.91	1579079.70
66:43:0000000:104/чзуб3(6)		
Площадь: 3.99 кв.м		
21	846705.30	1579089.83
22	846703.35	1579090.26
23	846702.92	1579088.31
24	846704.87	1579087.88
21	846705.30	1579089.83
66:43:0000000:104/чзуб3(7)		
Площадь: 3.99 кв.м		
25	846659.46	1579100.01
26	846657.51	1579100.44
27	846657.08	1579098.49
28	846659.03	1579098.06
25	846659.46	1579100.01
66:43:0000000:104/чзуб3(8)		
Площадь: 3.99 кв.м		
29	846613.62	1579110.19
30	846611.67	1579110.62
31	846611.23	1579108.67
32	846613.18	1579108.24
29	846613.62	1579110.19
66:43:0000000:104/чзуб3(9)		
Площадь: 3.99 кв.м		
33	846567.77	1579120.37
34	846565.82	1579120.80
35	846565.39	1579118.85
36	846567.34	1579118.42

1	2	3
33	846567.77	1579120.37
66:43:0000000:104/чзз3(10)		
Площадь: 4.00 кв.м		
37	846511.20	1579132.98
38	846509.25	1579133.41
39	846508.82	1579131.46
40	846510.77	1579131.02
37	846511.20	1579132.98
66:43:0000000:104/чзз3(11)		
Площадь: 12.66 кв.м		
41	846480.21	1579139.80
42	846474.03	1579141.19
43	846473.59	1579139.24
44	846479.77	1579137.85
41	846480.21	1579139.80
66:43:0000000:104/чзз3(12)		
Площадь: 12.95 кв.м		
45	846396.70	1579148.96
46	846390.50	1579150.89
47	846389.91	1579148.99
48	846396.11	1579147.05
45	846396.70	1579148.96
66:43:0000000:104/чзз3(13)		
Площадь: 3.98 кв.м		
49	846366.32	1579158.92
50	846364.42	1579159.53
51	846363.81	1579157.63
52	846365.71	1579157.02
49	846366.32	1579158.92
66:43:0000000:104/чзз3(14)		
Площадь: 4.00 кв.м		
53	846321.47	1579173.77
54	846319.57	1579174.38
55	846318.96	1579172.47
56	846320.86	1579171.86
53	846321.47	1579173.77
66:43:0000000:104/чзз3(15)		
Площадь: 13.01 кв.м		
57	846278.98	1579187.91
58	846272.78	1579189.85
59	846272.19	1579187.93
60	846278.39	1579186.00
57	846278.98	1579187.91
66:43:0000000:104/чзз3(16)		
Площадь: 13.00 кв.м		
61	846239.14	1579201.10
62	846232.94	1579203.03
63	846232.34	1579201.12
64	846238.54	1579199.19
61	846239.14	1579201.10
<b>66:43:0000000:104/чзз4</b>		
<b>Площадь: 9 кв.м</b>		
1	846551.05	1578997.27
2	846548.13	1578997.93
3	846547.47	1578995.01
4	846550.39	1578994.35
1	846551.05	1578997.27

1	2	3
<b>66:43:0000000:104/чзз5</b>		
<b>Площадь: 9 кв.м</b>		
1	846548.13	1578997.93
2	846545.20	1578998.60
3	846544.54	1578995.67
4	846547.47	1578995.01
1	846548.13	1578997.93
<b>66:43:0000000:104/чзз6</b>		
<b>Площадь: 8 кв.м</b>		
66:43:0000000:104/чзз4(1)		
Площадь: 4.00 кв.м		
1	846786.09	1579050.99
2	846784.21	1579051.67
3	846783.53	1579049.78
4	846785.41	1579049.11
1	846786.09	1579050.99
66:43:0000000:104/чзз4(2)		
Площадь: 3.99 кв.м		
5	846788.06	1579056.49
6	846786.18	1579057.17
7	846785.51	1579055.29
8	846787.39	1579054.61
5	846788.06	1579056.49
<b>66:43:0000000:104/чзз7</b>		
<b>Площадь: 535 кв.м</b>		
1	846573.68	1579039.88
2	846553.84	1579044.72
3	846548.75	1579018.14
4	846563.25	1579014.99
5	846567.86	1579013.99
1	846573.68	1579039.88
<b>66:43:0000000:104/чзз8</b>		
<b>Площадь: 3991 кв.м</b>		
66:43:0000000:104/чзз8(1)		
Площадь: 3132.22 кв.м		
1	846610.73	1579134.91
2	846576.45	1579142.66
3	846554.56	1579150.15
4	846542.58	1579152.31
5	846544.13	1579159.24
6	846537.80	1579160.67
7	846536.30	1579154.00
8	846524.13	1579158.35
9	846515.68	1579159.57
10	846511.77	1579141.92
11	846519.85	1579139.41
12	846532.71	1579138.15
13	846531.63	1579133.38
14	846534.80	1579132.67
15	846537.96	1579131.95
16	846539.10	1579136.98
17	846550.84	1579133.72
18	846587.01	1579128.14
19	846587.04	1579128.11
20	846594.24	1579116.00
21	846591.84	1579106.84
22	846589.68	1579098.11

1	2	3
23	846576.64	1579039.15
24	846573.68	1579039.87
25	846567.86	1579013.99
26	846570.25	1579013.47
27	846583.53	1579011.43
28	846599.42	1579082.04
29	846606.55	1579114.81
1	846610.73	1579134.91
66:43:0000000:104/чзу8(2)		
Площадь: 858.83 кв.м		
30	846496.87	1579163.70
31	846485.94	1579162.65
32	846480.59	1579161.97
33	846466.06	1579160.12
34	846466.29	1579166.73
35	846463.05	1579166.85
36	846459.80	1579166.96
37	846459.61	1579159.97
38	846449.77	1579162.02
39	846440.05	1579161.44
40	846438.40	1579154.04
41	846447.10	1579149.24
42	846459.04	1579147.46
43	846458.90	1579142.50
44	846465.39	1579142.26
45	846465.57	1579146.83
46	846481.66	1579146.20
47	846493.68	1579145.73
30	846496.87	1579163.70
66:43:0000000:104/чзу9		
Площадь: 345 кв.м		
1	846428.76	1579161.75
2	846421.69	1579179.48
3	846410.84	1579181.93
4	846396.88	1579168.88
1	846428.76	1579161.75
66:43:0000000:104/чзу10		
Площадь: 32432 кв.м		
66:43:0000000:104/чзу10(1)		
Площадь: 4480.48 кв.м		
1	846973.27	1579019.64
2	846802.88	1579058.09
3	846782.92	1579065.25
4	846772.67	1579037.39
5	846790.61	1579030.36
6	846817.05	1579033.00
7	846968.32	1578998.73
1	846973.27	1579019.64
8	846786.09	1579050.99
9	846784.21	1579051.67
10	846783.53	1579049.78
11	846785.41	1579049.11
8	846786.09	1579050.99
12	846788.06	1579056.49
13	846786.18	1579057.17

1	2	3
14	846785.51	1579055.29
15	846787.39	1579054.61
12	846788.06	1579056.49
66:43:0000000:104/чзу10(2)		
Площадь: 1494.96 кв.м		
16	846976.08	1579031.51
17	846947.41	1579037.98
18	846936.84	1579040.12
19	846937.14	1579041.35
20	846786.44	1579074.84
21	846783.59	1579067.10
22	846935.32	1579033.29
23	846935.54	1579034.26
24	846974.67	1579025.55
16	846976.08	1579031.51
25	846933.45	1579039.08
26	846927.12	1579040.50
27	846926.68	1579038.55
28	846933.01	1579037.13
25	846933.45	1579039.08
29	846891.62	1579048.46
30	846889.67	1579048.89
31	846889.23	1579046.94
32	846891.18	1579046.51
29	846891.62	1579048.46
33	846849.68	1579057.77
34	846847.72	1579058.21
35	846847.29	1579056.26
36	846849.24	1579055.82
33	846849.68	1579057.77
37	846807.71	1579066.97
38	846805.76	1579067.41
39	846805.32	1579065.46
40	846807.28	1579065.02
37	846807.71	1579066.97
66:43:0000000:104/чзу10(3)		
Площадь: 4981.85 кв.м		
41	846751.83	1579082.53
42	846606.55	1579114.81
43	846599.42	1579082.04
44	846739.55	1579050.36
45	846742.46	1579049.22
41	846751.83	1579082.53
46	846750.91	1579079.70
47	846748.96	1579080.13
48	846748.52	1579078.18
49	846750.47	1579077.75
46	846750.91	1579079.70
50	846705.30	1579089.83
51	846703.35	1579090.26
52	846702.92	1579088.31



1	2	3
53	846704.87	1579087.88
50	846705.30	1579089.83
54	846659.46	1579100.01
55	846657.51	1579100.44
56	846657.08	1579098.49
57	846659.03	1579098.06
54	846659.46	1579100.01
58	846613.62	1579110.19
59	846611.67	1579110.62
60	846611.23	1579108.67
61	846613.18	1579108.24
58	846613.62	1579110.19
66:43:0000000:104/чзу10(4)		
Площадь: 15144.24 кв.м		
62	846594.24	1579116.00
63	846587.04	1579128.11
64	846587.01	1579128.14
65	846550.84	1579133.72
66	846539.10	1579136.98
67	846537.96	1579131.95
68	846534.80	1579132.67
69	846531.63	1579133.38
70	846532.71	1579138.15
71	846519.85	1579139.41
72	846511.77	1579141.92
73	846515.68	1579159.57
74	846496.87	1579163.70
75	846493.68	1579145.73
76	846481.66	1579146.20
77	846465.57	1579146.83
78	846465.39	1579142.26
79	846458.90	1579142.50
80	846459.04	1579147.46
81	846447.10	1579149.24
82	846395.04	1579160.77
83	846393.40	1579153.19
212	846373.45	1579159.78
84	846359.22	1579164.48
85	846328.61	1579174.60
86	846314.38	1579179.30
87	846284.72	1579189.10
88	846270.49	1579193.80
213	846243.50	1579202.74
89	846238.65	1579204.35
90	846231.14	1579206.86
91	846229.34	1579198.99
92	846236.93	1579196.51
214	846241.74	1579194.92
93	846267.99	1579186.21
94	846282.22	1579181.51
95	846311.87	1579171.71
96	846326.10	1579167.01
215	846356.71	1579156.86
97	846397.31	1579143.40
98	846399.70	1579153.60

1	2	3
99	846474.91	1579136.89
100	846471.72	1579122.79
216	846365.35	1579146.83
101	846348.54	1579150.63
102	846344.72	1579133.71
103	846323.32	1579138.54
104	846325.59	1579148.06
105	846274.61	1579159.87
106	846271.91	1579147.37
107	846254.76	1579151.26
108	846255.72	1579145.58
109	846249.48	1579146.31
110	846276.50	1579140.18
111	846279.19	1579152.65
112	846318.36	1579143.58
113	846316.30	1579134.93
114	846320.87	1579134.33
115	846320.69	1579132.98
116	846458.80	1579101.84
117	846444.21	1579037.30
118	846542.77	1579015.02
119	846536.81	1578988.66
120	846556.30	1578984.25
121	846563.25	1579014.99
122	846548.75	1579018.14
123	846553.84	1579044.72
124	846573.68	1579039.88
125	846573.68	1579039.87
126	846576.64	1579039.15
127	846589.68	1579098.11
128	846591.84	1579106.84
62	846594.24	1579116.00
129	846565.47	1579115.79
130	846494.22	1579131.64
131	846478.67	1579062.86
132	846549.86	1579046.74
129	846565.47	1579115.79
133	846567.77	1579120.37
134	846565.82	1579120.80
135	846565.39	1579118.85
136	846567.34	1579118.42
133	846567.77	1579120.37
137	846511.20	1579132.98
138	846509.25	1579133.41
139	846508.82	1579131.46
140	846510.77	1579131.02
137	846511.20	1579132.98
141	846480.21	1579139.80
142	846474.03	1579141.19
143	846473.59	1579139.24
144	846479.77	1579137.85
141	846480.21	1579139.80

1	2	3
145	846396.70	1579148.96
146	846390.50	1579150.89
147	846389.91	1579148.99
148	846396.11	1579147.05
145	846396.70	1579148.96
149	846366.32	1579158.92
150	846364.42	1579159.53
151	846363.81	1579157.63
152	846365.71	1579157.02
149	846366.32	1579158.92
153	846321.47	1579173.77
154	846319.57	1579174.38
155	846318.96	1579172.47
156	846320.86	1579171.86
153	846321.47	1579173.77
157	846278.98	1579187.91
158	846272.78	1579189.85
159	846272.19	1579187.93
160	846278.39	1579186.00
157	846278.98	1579187.91
161	846239.14	1579201.10
162	846232.94	1579203.03
163	846232.34	1579201.12
164	846238.54	1579199.19
161	846239.14	1579201.10
165	846551.05	1578997.27
166	846548.13	1578997.93
167	846545.20	1578998.60
168	846544.54	1578995.67
169	846547.47	1578995.01
170	846550.39	1578994.35
165	846551.05	1578997.27
171	846360.33	1579144.72
172	846350.89	1579145.80
173	846350.26	1579140.20
174	846359.57	1579139.13
171	846360.33	1579144.72
66:43:0000000:104/чзy10(5)		
Площадь: 3608.38 кв.м		
175	846244.18	1579147.51
176	846236.15	1579154.04
177	846237.79	1579155.11
178	846170.84	1579170.30
179	846175.15	1579190.09
180	846181.62	1579217.15
181	845951.99	1579289.14
182	845931.16	1579218.08
183	845910.68	1579226.14
184	845909.59	1579225.74
185	845873.67	1579239.80
186	845862.60	1579245.07

1	2	3
187	845770.59	1579281.30
188	845768.97	1579277.31
189	845766.42	1579278.36
190	845765.76	1579276.76
191	845935.06	1579210.10
192	845956.02	1579281.59
193	846174.49	1579213.10
194	846169.31	1579191.43
195	846163.71	1579165.77
175	846244.18	1579147.51
66:43:0000000:104/чзy10(6)		
Площадь: 2722.17 кв.м		
196	846500.10	1579181.88
197	846424.03	1579199.09
198	846430.47	1579233.35
199	846410.64	1579237.13
200	846408.54	1579224.26
201	846398.25	1579225.85
202	846396.99	1579219.40
203	846407.12	1579217.44
204	846400.75	1579183.86
205	846410.84	1579181.93
206	846421.69	1579179.48
207	846481.41	1579165.63
208	846480.59	1579161.97
209	846485.94	1579162.65
210	846496.87	1579163.70
196	846500.10	1579181.88
66:43:0000000:70/чзy1 / 66:43:0000000:104/чзy24		
Площадь: 289 кв.м		
66:43:0000000:70/чзy1 (1)/ 66:43:0000000:104/чзy24(1)		
Площадь: 134.97 кв.м		
1	846410.64	1579237.13
2	846400.81	1579239.01
3	846398.25	1579225.85
4	846408.54	1579224.26
1	846410.64	1579237.13
66:43:0000000:70/чзy1 (2)/ 66:43:0000000:104/чзy24(2)		
Площадь: 53.20 кв.м		
5	846360.33	1579144.72
6	846350.89	1579145.80
7	846350.26	1579140.20
8	846359.57	1579139.13
5	846360.33	1579144.72
66:43:0000000:70/чзy1 (3)/ 66:43:0000000:104/чзy24(3)		
Площадь: 5.35 кв.м		
9	846320.87	1579134.33
10	846316.30	1579134.93
11	846316.08	1579134.02
12	846320.69	1579132.98
9	846320.87	1579134.33
66:43:0000000:70/чзy1 (4)/ 66:43:0000000:104/чзy24(4)		

1	2	3
Площадь: 95.49 кв.м		
13	846255.72	1579145.58
14	846254.76	1579151.26
15	846237.79	1579155.11
16	846236.15	1579154.04
17	846244.18	1579147.51
18	846249.48	1579146.31
13	846255.72	1579145.58
<b>66:43:0301009:392/чзу1 /</b>		
<b>66:43:0000000:104/чзу25</b>		
Площадь: 37 кв.м		
1	845910.68	1579226.14
2	845862.60	1579245.07
3	845873.67	1579239.80
4	845909.59	1579225.74
1	845910.68	1579226.14
<b>66:43:0000000:97/чзу1</b>		
Площадь: 1244 кв.м		
1	846786.44	1579074.84
2	846751.83	1579082.53
3	846742.46	1579049.22
4	846772.67	1579037.39
5	846782.92	1579065.25
6	846768.18	1579070.53
7	846783.59	1579067.10
1	846786.44	1579074.84
<b>66:43:0501001:3У1</b>		
Площадь: 788 кв.м		
1	845770.59	1579281.30
2	845741.24	1579292.85
3	845698.53	1579326.49
4	845653.02	1579337.00
5	845652.14	1579333.73
6	845651.46	1579331.20
7	845695.88	1579320.95
8	845738.22	1579287.60
9	845765.76	1579276.76
10	845765.76	1579276.76
11	845765.76	1579276.76
12	845766.42	1579278.36
13	845768.97	1579277.31
1	845770.59	1579281.30
<b>66:43:0501001:72/чзу1</b>		
Площадь: 83 кв.м		
1	845653.02	1579337.00
2	845638.20	1579340.42
3	845636.93	1579336.09
4	845643.78	1579334.00
5	845643.50	1579333.04
6	845651.46	1579331.20
7	845652.14	1579333.73
1	845653.02	1579337.00
<b>66:43:0000000:104/чзу11</b>		
Площадь: 2661 кв.м		
66:43:0000000:104/чзу11(1)		
Площадь: 953.26 кв.м		
1	846974.67	1579025.55

1	2	3
2	846935.54	1579034.26
3	846935.32	1579033.29
4	846783.59	1579067.10
5	846782.92	1579065.25
6	846802.88	1579058.09
7	846973.27	1579019.64
1	846974.67	1579025.55
66:43:0000000:104/чзу11(2)		
Площадь: 7.21 кв.м		
8	846947.41	1579037.98
9	846937.89	1579041.18
10	846937.14	1579041.35
11	846936.84	1579040.12
8	846947.41	1579037.98
66:43:0000000:104/чзу11(3)		
Площадь: 1326.05 кв.м		
12	846474.91	1579136.89
13	846399.70	1579153.60
14	846397.31	1579143.40
15	846356.71	1579156.86
16	846355.15	1579152.15
17	846365.70	1579148.67
18	846365.35	1579146.83
19	846471.72	1579122.79
12	846474.91	1579136.89
66:43:0000000:104/чзу11(4)		
Площадь: 74.97 кв.м		
20	846375.02	1579164.53
21	846360.79	1579169.23
22	846359.22	1579164.48
23	846373.45	1579159.78
20	846375.02	1579164.53
66:43:0000000:104/чзу11(5)		
Площадь: 74.86 кв.м		
24	846326.10	1579167.01
25	846311.87	1579171.71
26	846310.31	1579166.97
27	846324.54	1579162.26
24	846326.10	1579167.01
66:43:0000000:104/чзу11(6)		
Площадь: 74.83 кв.м		
28	846330.18	1579179.34
29	846315.95	1579184.04
30	846314.38	1579179.30
31	846328.61	1579174.60
28	846330.18	1579179.34
66:43:0000000:104/чзу11(7)		
Площадь: 74.97 кв.м		
32	846282.22	1579181.51
33	846267.99	1579186.21
34	846266.42	1579181.46
35	846280.65	1579176.76
32	846282.22	1579181.51
66:43:0000000:104/чзу11(8)		
Площадь: 74.83 кв.м		
36	846286.29	1579193.84
37	846272.06	1579198.54

1	2	3
38	846270.49	1579193.80
39	846284.72	1579189.10
36	846286.29	1579193.84
<b>66:43:000000:97/чзу2</b>		
<b>Площадь: 15 кв.м</b>		
1	846783.59	1579067.10
2	846768.18	1579070.53
3	846782.92	1579065.25
1	846783.59	1579067.10
<b>66:43:000000:104/чзу12</b>		
<b>Площадь: 875 кв.м</b>		
1	846249.29	1579228.31
2	846244.42	1579229.41
3	846247.35	1579242.4
4	846239.56	1579244.17
5	846236.62	1579231.18
6	846231.73	1579232.28
7	846221.63	1579187.58
8	846226.51	1579186.48
9	846224.95	1579180.38
10	846232.66	1579178.28
11	846234.3	1579184.71
12	846239.18	1579183.61
13	846241.74	1579194.92
14	846236.93	1579196.51
15	846229.34	1579198.99
16	846231.14	1579206.86
17	846238.65	1579204.35
18	846243.50	1579202.74
1	846249.29	1579228.31
17	846241.83	1579231.76
18	846241.48	1579232.60
19	846240.64	1579232.95
20	846239.80	1579232.60
21	846239.45	1579231.76
22	846239.80	1579230.92
23	846240.64	1579230.56
24	846241.48	1579230.92
17	846241.83	1579231.76
<b>66:43:000000:71/чзу1 / 66:43:000000:104/чзу26</b>		
<b>Площадь: 4 кв.м</b>		
1	846241.83	1579231.76
2	846241.48	1579232.60
3	846240.64	1579232.95
4	846239.80	1579232.60
5	846239.45	1579231.76
6	846239.80	1579230.92
7	846240.64	1579230.56
8	846241.48	1579230.92
1	846241.83	1579231.76
<b>Площадка ПРС 40а на км 1105 (МСК 66.1)</b>		
<b>66:43:000000:104/чзу13</b>		
<b>Площадь: 13802 кв.м</b>		
1	832108.66	1554475.89
2	832041.73	1554511.37

1	2	3
3	832016.88	1554532.33
4	832001.57	1554521.48
5	831951.10	1554427.93
6	832005.59	1554399.28
7	832010.90	1554396.49
8	832053.97	1554373.85
9	832064.67	1554394.48
10	832076.19	1554416.69
11	832090.93	1554408.82
12	832093.94	1554408.77
13	832095.50	1554414.21
14	832094.78	1554416.22
15	832087.69	1554435.82
16	832087.46	1554436.46
1	832108.66	1554475.89
<b>66:43:000000:67/чзу1</b>		
<b>Площадь: 10 кв.м</b>		
1	832097.49	1554408.72
2	832096.64	1554411.06
3	832095.50	1554414.21
4	832093.94	1554408.77
1	832097.49	1554408.72
<b>66:43:000000:104/чзу14</b>		
<b>Площадь: 585 кв.м</b>		
<b>66:43:000000:104/чзу14 (1)</b>		
<b>Площадь: 528.08 кв.м</b>		
1	832093.94	1554408.77
2	832090.93	1554408.82
3	832076.19	1554416.69
4	832064.67	1554394.48
5	832082.99	1554387.18
6	832085.57	1554386.15
7	832086.08	1554381.41
1	832093.94	1554408.77
<b>66:43:000000:104/чзу14 (2)</b>		
<b>Площадь: 56.70 кв.м</b>		
8	832111.48	1554419.29
9	832103.54	1554413.29
10	832098.78	1554395.42
11	832102.00	1554401.47
12	832104.87	1554406.86
8	832111.48	1554419.29
<b>66:43:000000:67/чзу2</b>		
<b>Площадь: 244 кв.м</b>		
1	832103.54	1554413.29
2	832099.00	1554409.89
3	832097.49	1554408.72
4	832093.94	1554408.77
5	832086.08	1554381.41
6	832086.96	1554373.18
7	832098.78	1554395.42
<b>66:43:000000:104/чзу15</b>		
<b>Площадь: 643 кв.м</b>		
1	832203.94	1554451.28
2	832199.24	1554478.34
3	832183.50	1554475.45
4	832183.50	1554475.45

1	2	3
5	832175.36	1554473.96
6	832180.90	1554447.92
1	832203.94	1554451.28
<b>66:43:0000000:104/чзу16</b>		
<b>Площадь: 1020 кв.м</b>		
1	832180.90	1554447.92
2	832175.36	1554473.96
3	832163.78	1554469.50
4	832164.85	1554463.60
5	832149.92	1554460.89
6	832146.01	1554473.60
7	832124.87	1554441.36
8	832135.91	1554436.70
9	832134.68	1554443.49
10	832152.66	1554445.72
11	832153.48	1554441.23
12	832159.87	1554442.40
13	832159.07	1554446.79
1	832180.90	1554447.92
<b>66:43:0000000:104/чзу17</b>		
<b>Площадь: 9 кв.м</b>		
1	832221.18	1554479.53
2	832220.64	1554482.49
3	832217.69	1554481.95
4	832218.23	1554479.00
1	832221.18	1554479.53
<b>66:43:0000000:104/чзу18</b>		
<b>Площадь: 9 кв.м</b>		
1	832220.64	1554482.49
2	832220.10	1554485.44
3	832217.15	1554484.90
4	832217.69	1554481.95
1	832220.64	1554482.49
<b>66:43:0000000:104/чзу19</b>		
<b>Площадь: 97 кв.м</b>		
66:43:0000000:104/чзу19 (1)		
Площадь: 48.72 кв.м		
1	832476.18	1554402.93
2	832475.11	1554408.93
3	832467.24	1554407.49
4	832468.31	1554401.50
1	832476.18	1554402.93
66:43:0000000:104/чзу19 (2)		
Площадь: 48.72 кв.м		
5	832451.93	1554380.22
6	832450.86	1554386.22
7	832442.99	1554384.78
8	832444.06	1554378.79
5	832451.93	1554380.22
<b>66:43:0000000:104/чзу20</b>		
<b>Площадь: 73 кв.м</b>		
66:43:0000000:104/чзу20 (1)		
Площадь: 12.99 кв.м		
1	832147.58	1554377.42
2	832146.47	1554383.82
3	832144.50	1554383.48
4	832145.61	1554377.08

1	2	3
1	832147.58	1554377.42
66:43:0000000:104/чзу20 (2)		
Площадь: 4.01 кв.м		
5	832152.53	1554350.34
6	832152.17	1554352.31
7	832150.20	1554351.94
8	832150.57	1554349.97
5	832152.53	1554350.34
66:43:0000000:104/чзу20 (3)		
Площадь: 31.34 кв.м		
9	832161.12	1554327.36
10	832160.48	1554326.80
11	832155.18	1554322.13
12	832158.53	1554318.32
13	832160.41	1554316.19
14	832160.57	1554318.69
15	832161.09	1554326.91
9	832161.12	1554327.36
66:43:0000000:104/чзу20 (4)		
Площадь: 4.00 кв.м		
16	832208.89	1554330.45
17	832208.55	1554332.42
18	832206.58	1554332.07
19	832206.92	1554330.10
16	832208.89	1554330.45
66:43:0000000:104/чзу20 (5)		
Площадь: 4.00 кв.м		
20	832260.33	1554339.63
21	832259.99	1554341.60
22	832258.02	1554341.25
23	832258.36	1554339.28
20	832260.33	1554339.63
66:43:0000000:104/чзу20 (6)		
Площадь: 4.00 кв.м		
24	832311.34	1554348.76
25	832311.00	1554350.73
26	832309.03	1554350.39
27	832309.37	1554348.42
24	832311.34	1554348.76
66:43:0000000:104/чзу20 (7)		
Площадь: 12.82 кв.м		
28	832365.45	1554358.45
29	832365.10	1554360.36
30	832358.70	1554359.23
31	832359.05	1554357.26
28	832365.45	1554358.45
<b>66:43:0000000:104/чзу21</b>		
<b>Площадь: 16584 кв.м</b>		
66:43:0000000:104/чзу21 (1)		
Площадь: 664.36 кв.м		
1	832062.85	1554355.06
2	832005.20	1554385.86
3	832010.90	1554396.49
4	832005.59	1554399.28
5	831997.07	1554383.41
6	832054.28	1554352.83
7	832036.84	1554333.23

1	2	3
8	832037.30	1554324.58
9	832044.99	1554328.48
10	832044.89	1554330.88
11	832047.27	1554333.45
12	832053.45	1554348.08
13	832061.66	1554354.54
1	832062.85	1554355.06
66:43:000000:104/чзу21 (2)		
Площадь: 164.92 кв.м		
14	832102.49	1554438.52
15	832087.69	1554435.82
16	832094.78	1554416.22
17	832096.15	1554416.47
14	832102.49	1554438.52
18	832093.20	1554427.11
19	832092.96	1554428.00
20	832092.18	1554428.46
21	832091.30	1554428.22
22	832090.83	1554427.44
23	832091.08	1554426.56
24	832091.85	1554426.10
25	832092.73	1554426.33
18	832093.20	1554427.11
66:43:000000:104/чзу21 (3)		
Площадь: 14091.52 кв.м		
26	832484.81	1554397.43
27	832481.22	1554417.11
28	832239.05	1554373.01
29	832220.78	1554473.36
30	832230.62	1554475.15
31	832227.03	1554494.83
32	832181.48	1554486.54
33	832183.50	1554475.45
34	832199.24	1554478.34
35	832203.94	1554451.28
36	832180.90	1554447.92
37	832159.07	1554446.79
38	832159.87	1554442.40
39	832153.48	1554441.23
40	832152.66	1554445.72
41	832134.68	1554443.49
42	832135.91	1554436.70
43	832124.87	1554441.36
44	832119.96	1554441.70
45	832110.66	1554440.01
46	832104.82	1554418.06
47	832111.48	1554419.29
48	832123.73	1554421.49
49	832114.08	1554402.15
50	832104.87	1554406.86
51	832102.00	1554401.47
52	832110.92	1554396.97
53	832094.00	1554363.81
54	832090.88	1554356.66
55	832096.42	1554354.34
56	832099.43	1554361.24

1	2	3
57	832116.26	1554394.25
58	832136.22	1554384.08
59	832141.82	1554381.23
60	832143.02	1554374.60
61	832146.06	1554357.80
62	832148.73	1554343.04
63	832153.37	1554317.40
64	832158.53	1554318.32
65	832155.18	1554322.13
66	832160.48	1554326.80
67	832159.80	1554326.68
68	832158.93	1554331.60
69	832156.60	1554344.47
70	832153.93	1554359.23
71	832150.89	1554376.02
72	832148.85	1554387.30
73	832144.63	1554386.53
74	832139.41	1554389.19
75	832121.48	1554398.32
76	832134.69	1554423.48
77	832199.26	1554435.24
78	832216.26	1554341.86
79	832216.51	1554340.45
80	832360.48	1554366.57
81	832373.60	1554369.05
82	832421.15	1554377.71
83	832422.94	1554367.87
84	832460.56	1554374.72
85	832457.33	1554392.43
26	832484.81	1554397.43
86	832221.18	1554479.53
87	832220.64	1554482.49
88	832220.10	1554485.44
89	832217.15	1554484.90
90	832217.69	1554481.95
91	832218.23	1554479.00
86	832221.18	1554479.53
92	832476.18	1554402.93
93	832475.11	1554408.93
94	832467.24	1554407.49
95	832468.31	1554401.50
92	832476.18	1554402.93
96	832451.93	1554380.22
97	832450.86	1554386.22
98	832442.99	1554384.78
99	832444.06	1554378.79
96	832451.93	1554380.22
100	832147.58	1554377.42
101	832146.47	1554383.82
102	832144.50	1554383.48
103	832145.61	1554377.08
100	832147.58	1554377.42



1	2	3
104	832152.53	1554350.34
105	832152.17	1554352.31
106	832150.20	1554351.94
107	832150.57	1554349.97
104	832152.53	1554350.34
66:43:0000000:104/чзу21 (4)		
Площадь: 1663.03 кв.м		
108	832368.91	1554356.06
109	832367.50	1554363.93
110	832360.36	1554362.65
111	832217.11	1554336.96
144	832202.38	1554334.30
112	832166.73	1554327.92
113	832161.09	1554326.91
114	832160.57	1554318.69
143	832168.14	1554320.04
142	832203.79	1554326.42
141	832218.55	1554329.06
115	832314.21	1554346.18
116	832314.52	1554346.93
117	832315.36	1554347.28
118	832316.20	1554346.93
119	832316.35	1554346.56
120	832355.17	1554353.51
121	832364.47	1554355.24
122	832364.71	1554358.29
123	832366.41	1554358.29
124	832366.23	1554355.56
108	832368.91	1554356.06
125	832208.89	1554330.45
126	832208.55	1554332.42
127	832206.58	1554332.07
128	832206.92	1554330.10
125	832208.89	1554330.45
129	832260.33	1554339.63
130	832259.99	1554341.60
131	832258.02	1554341.25
132	832258.36	1554339.28
129	832260.33	1554339.63
133	832311.34	1554348.76
134	832311.00	1554350.73
135	832309.03	1554350.39
136	832309.37	1554348.42
133	832311.34	1554348.76
137	832365.45	1554358.45
138	832365.10	1554360.36
139	832358.70	1554359.23
140	832359.05	1554357.26
137	832365.45	1554358.45
66:43:0301009:33/чзу1		
Площадь: 627 кв.м		
66:43:0301009:33/чзу1 (1)		
Площадь: 307.39 кв.м		
1	832054.55	1554295.40

1	2	3
2	832054.17	1554303.11
3	832046.11	1554302.59
4	832044.99	1554328.48
5	832037.30	1554324.58
6	832038.88	1554294.59
1	832054.55	1554295.40
66:43:0301009:33/чзу1 (2)		
Площадь: 319.60 кв.м		
7	832096.42	1554354.34
8	832090.88	1554356.66
9	832088.39	1554350.94
10	832068.98	1554348.81
11	832057.62	1554347.56
12	832063.28	1554354.83
13	832062.85	1554355.06
14	832061.66	1554354.54
15	832053.45	1554348.08
16	832047.27	1554333.45
17	832054.45	1554341.18
18	832092.50	1554345.35
7	832096.42	1554354.34
66:43:0000000:67/чзу3		
Площадь: 178 кв.м		
66:43:0000000:67/чзу3 (1)		
Площадь: 175.86 кв.м		
1	832110.66	1554440.01
2	832102.49	1554438.52
3	832096.15	1554416.47
4	832104.82	1554418.06
1	832110.66	1554440.01
66:43:0000000:67/чзу3 (2)		
Площадь: 2.26 кв.м		
5	832099.00	1554409.89
6	832096.64	1554411.06
7	832097.49	1554408.72
5	832099.00	1554409.89
66:43:0000000:72/чзу1		
Площадь: 10 кв.м		
66:43:0000000:72/чзу1 (1)		
Площадь: 4.00 кв.м		
1	832093.20	1554427.11
2	832092.96	1554428.00
3	832092.18	1554428.46
4	832091.30	1554428.22
5	832090.83	1554427.44
6	832091.08	1554426.56
7	832091.85	1554426.10
8	832092.73	1554426.33
1	832093.20	1554427.11
66:43:0000000:72/чзу1 (2)		
Площадь: 1.35 кв.м		
9	832316.35	1554346.56
10	832316.20	1554346.93
11	832315.36	1554347.28
12	832314.52	1554346.93
13	832314.21	1554346.18
9	832316.35	1554346.56

1	2	3
66:43:0000000:72/чзу1 (3)/ 66:43:0000000:104/чзу28		
Площадь: 4.97 кв.м		
14	832366.41	1554358.29
15	832364.71	1554358.29
16	832364.47	1554355.24
17	832366.23	1554355.56
14	832366.41	1554358.29
<b>Зона планируемого размещения временных зданий и сооружений</b>		
<b>66:43:0000000:104/чзу22</b>		
<b>Площадь: 1281 кв.м</b>		
66:43:0000000:104/чзу22 (1)		
Площадь: 1.47 кв.м		
1	832096.15	1554416.47
2	832094.78	1554416.22
3	832095.50	1554414.21
1	832096.15	1554416.47
66:43:0000000:104/чзу22 (2)		
Площадь: 15.12 кв.м		
4	832111.48	1554419.29
5	832104.82	1554418.06
6	832104.81	1554418.06
7	832103.54	1554413.29
4	832111.48	1554419.29
66:43:0000000:104/чзу22 (3)		
Площадь: 180.65 кв.м		
8	832123.73	1554421.49
9	832111.48	1554419.29
10	832104.87	1554406.86
11	832114.08	1554402.15
8	832123.73	1554421.49
66:43:0000000:104/чзу22 (4)		
Площадь: 43.12 кв.м		
12	832143.02	1554374.60
13	832141.82	1554381.23
14	832136.22	1554384.08
15	832138.11	1554373.72
12	832143.02	1554374.60
66:43:0000000:104/чзу22 (5)		
Площадь: 98.26 кв.м		
16	832155.81	1554376.94
17	832153.14	1554391.65
18	832139.41	1554389.19
19	832144.63	1554386.53
20	832148.85	1554387.30
21	832150.89	1554376.02
16	832155.81	1554376.94
66:43:0000000:104/чзу22 (6)		
Площадь: 74.74 кв.м		
22	832148.73	1554343.04
23	832147.23	1554351.34
24	832146.06	1554357.80
25	832141.16	1554356.87
26	832143.82	1554342.15
22	832148.73	1554343.04
66:43:0000000:104/чзу22 (7)		

1	2	3
Площадь: 74.91 кв.м		
27	832161.51	1554345.36
28	832158.85	1554360.12
29	832153.93	1554359.23
30	832155.68	1554349.56
31	832156.60	1554344.47
27	832161.51	1554345.36
66:43:0000000:104/чзу22 (8)		
Площадь: 72.25 кв.м		
32	832169.02	1554315.13
33	832168.14	1554320.04
34	832160.57	1554318.69
35	832160.41	1554316.19
36	832158.53	1554318.32
37	832153.37	1554317.40
38	832154.25	1554312.50
32	832169.02	1554315.13
66:43:0000000:104/чзу22 (9)		
Площадь: 35.02 кв.м		
39	832166.73	1554327.92
40	832165.85	1554332.84
41	832158.93	1554331.60
42	832159.80	1554326.68
43	832160.48	1554326.80
44	832161.12	1554327.36
45	832161.09	1554326.91
39	832166.73	1554327.92
66:43:0000000:104/чзу22 (10)		
Площадь: 73.19 кв.м		
46	832219.43	1554324.14
47	832218.55	1554329.06
48	832203.79	1554326.42
49	832204.67	1554321.52
50	832211.97	1554322.81
51	832211.95	1554322.86
52	832212.30	1554323.70
53	832213.14	1554324.05
54	832213.99	1554323.70
55	832214.20	1554323.20
46	832219.43	1554324.14
66:43:0000000:104/чзу22 (11)		
Площадь: 612.70 кв.м		
56	832360.48	1554366.57
57	832216.51	1554340.45
58	832216.26	1554341.86
59	832201.50	1554339.20
60	832202.38	1554334.32
61	832217.11	1554336.96
62	832360.36	1554362.65
56	832360.48	1554366.57
<b>66:43:0000000:67/чзу4</b>		
<b>Площадь: 48 кв.м</b>		
1	832104.81	1554418.06
2	832096.15	1554416.47
3	832095.50	1554414.21
4	832096.64	1554411.06
5	832099.00	1554409.89



1	2	3
6	832103.54	1554413.29
1	832104.81	1554418.06
<b>66:43:000000:72/чзү2</b>		
<b>Площадь: 2 кв.м</b>		
1	832214.20	1554323.20
2	832213.99	1554323.70
3	832213.14	1554324.05
4	832212.30	1554323.70
5	832211.95	1554322.86
6	832211.97	1554322.81
1	832214.20	1554323.20
<b>Зона планируемого размещения линейных объектов, подлежащих переносу (перустройству) из зон планируемого размещения линейных объектов</b>		
<b>66:43:0301009:33/чзү2</b>		
<b>Площадь: 93 кв.м</b>		
1	832074.92	1554358.56
2	832071.43	1554358.81
3	832063.63	1554355.40
4	832063.28	1554354.83
5	832057.62	1554347.56
6	832068.98	1554348.81
1	832074.92	1554358.56
<b>66:43:000000:67/чзү5</b>		
<b>Площадь: 6 кв.м</b>		
1	832086.49	1554377.56
2	832086.08	1554381.41
3	832083.62	1554372.85
1	832086.49	1554377.56
<b>66:43:000000:104/чзү23</b>		
<b>Площадь: 629 кв.м</b>		
<b>66:43:000000:104/чзү23 (1)</b>		
<b>Площадь: 234.95 кв.м</b>		
1	832086.08	1554381.41
2	832085.57	1554386.15
3	832082.99	1554387.18
4	832063.63	1554355.40
5	832071.43	1554358.81
6	832074.92	1554358.56
7	832083.62	1554372.84
1	832086.08	1554381.41
<b>66:43:000000:104/чзү23 (2)</b>		
<b>Площадь: 382.13 кв.м</b>		
8	832373.6	1554369.05
9	832360.48	1554366.57
10	832360.36	1554362.65
11	832367.5	1554363.93
12	832368.91	1554356.06
13	832366.23	1554355.56
14	832366.03	1554352.47
15	832365.16	1554352.51
16	832365.01	1554347.8
17	832363.01	1554347.88
18	832363.22	1554354.36
19	832364.4	1554354.33

1	2	3
20	832364.47	1554355.24
21	832355.17	1554353.51
22	832354.77	1554338.52
23	832372.76	1554338.02
8	832373.6	1554369.05
<b>66:43:000000:72/чзү3/ 66:43:000000:104/чзү27</b>		
<b>Площадь: 5 кв.м</b>		
1	832366.23	1554355.56
2	832364.47	1554355.24
3	832364.26	1554352.53
4	832366.03	1554352.47
1	832366.23	1554355.56
<b>66:43:0301009:3У1</b>		
<b>Площадь: 12 кв.м</b>		
1	832365.16	1554352.51
2	832364.26	1554352.53
3	832364.4	1554354.33
4	832363.22	1554354.36
5	832363.01	1554347.88
6	832365.01	1554347.8
1	832365.16	1554352.51
<b>Площадка УРС 42а КС Ивдельская (МСК 66.1)</b>		
<b>66:43:0701006:3У1</b>		
<b>Площадь: 1052 кв.м</b>		
<b>66:43:0701006:3У1</b>		
1	814158.17	1515952.64
2	814091.01	1515923.38
3	814070.98	1515904.85
4	814063.45	1515913.37
5	814010.62	1515893.98
6	813996.14	1515890.91
7	813995.60	1515890.39
8	813997.26	1515888.51
9	813999.85	1515885.57
10	814012.28	1515888.20
11	814061.67	1515906.32
12	814070.55	1515896.28
13	814094.34	1515918.29
14	814145.80	1515940.74
1	814158.17	1515952.64
<b>66:43:000000:65/чзү1</b>		
<b>Площадь: 5180 кв.м</b>		
<b>66:43:000000:65/чзү1(1)</b>		
<b>Площадь: 245.50 кв.м</b>		
1	814641.53	1516408.31
2	814636.91	1516412.38
3	814628.74	1516397.24
4	814621.66	1516376.01
5	814620.37	1516374.82
6	814624.36	1516370.34
7	814626.86	1516372.63
8	814633.90	1516393.96
9	814633.05	1516393.60
10	814632.19	1516393.96
11	814631.83	1516394.81

1	2	3
12	814632.19	1516395.67
13	814633.05	1516396.03
14	814633.90	1516395.67
15	814634.26	1516394.81
1	814641.53	1516408.31
66:43:0000000:65/чзу1(2)		
Площадь: 214.67 кв.м		
16	814682.11	1516422.64
17	814645.88	1516429.01
18	814644.29	1516426.05
19	814648.39	1516421.83
20	814648.72	1516421.62
21	814649.12	1516422.37
22	814678.30	1516417.26
23	814680.35	1516418.27
16	814682.11	1516422.64
66:43:0000000:65/чзу1(3)		
Площадь: 219.25 кв.м		
24	814724.99	1516410.06
25	814723.10	1516416.15
26	814717.71	1516416.39
27	814688.79	1516421.47
28	814686.67	1516415.79
29	814717.44	1516410.40
24	814724.99	1516410.06
66:43:0000000:65/чзу1(4)		
Площадь: 397.73 кв.м		
30	814742.07	1516368.90
31	814736.49	1516375.49
32	814732.50	1516315.31
33	814720.45	1516307.67
34	814723.74	1516302.65
35	814729.09	1516306.04
36	814726.96	1516309.54
37	814738.61	1516316.72
30	814742.07	1516368.90
66:43:0000000:65/чзу1(5)		
Площадь: 1143.71 кв.м		
38	814706.46	1516291.69
39	814703.21	1516296.74
40	814661.04	1516269.99
41	814667.15	1516259.33
42	814642.81	1516244.11
43	814636.19	1516253.49
44	814565.54	1516195.07
45	814573.19	1516193.60
46	814578.64	1516198.11
47	814578.43	1516198.60
48	814578.79	1516199.45
49	814579.65	1516199.81
50	814580.34	1516199.52
51	814635.02	1516244.74
52	814641.18	1516236.02
53	814675.22	1516257.30
54	814669.10	1516268.00
38	814706.46	1516291.69
66:43:0000000:65/чзу1(6)		

1	2	3
Площадь: 2959.20 кв.м		
55	814542.25	1516174.50
56	814541.32	1516180.87
57	814489.73	1516150.88
58	814500.08	1516134.86
59	814488.42	1516126.52
60	814486.42	1516129.21
61	814446.60	1516099.17
62	814436.97	1516114.41
63	814397.85	1516088.32
64	814381.80	1516079.04
65	814303.07	1516036.79
66	814222.70	1515986.93
67	814171.22	1515958.34
68	814158.17	1515952.64
69	814145.80	1515940.74
70	814173.88	1515952.96
71	814225.74	1515981.75
72	814306.07	1516031.60
73	814384.72	1516073.80
74	814401.01	1516083.22
75	814435.18	1516106.01
76	814445.01	1516090.46
77	814485.21	1516120.79
78	814487.12	1516118.22
79	814508.23	1516133.32
80	814498.13	1516148.93
55	814542.25	1516174.50
66:43:0000000:110/чзу1		
Площадь: 542 кв.м		
66:43:0000000:110/чзу1(1)		
Площадь: 348.67 кв.м		
1	814745.13	1516415.17
2	814723.10	1516416.15
3	814724.99	1516410.06
4	814738.74	1516409.45
5	814736.49	1516375.49
6	814742.07	1516368.90
1	814745.13	1516415.17
66:43:0000000:110/чзу1(2)		
Площадь: 193.47 кв.м		
7	814573.19	1516193.60
8	814565.54	1516195.07
9	814565.07	1516194.68
10	814541.32	1516180.87
11	814542.25	1516174.50
12	814568.46	1516189.69
7	814573.19	1516193.60
66:43:0701006:1015/чзу1		
Площадь: 252 кв.м		
66:43:0701006:1015/чзу1(1)		
Площадь: 21.21 кв.м		
1	814624.36	1516370.34
2	814620.37	1516374.82
3	814617.73	1516372.40
4	814621.79	1516367.98
1	814624.36	1516370.34

1	2	3
66:43:0701006:1015/чзу1(2)		
Площадь: 49.51 кв.м		
5	814738.61	1516316.72
6	814726.96	1516309.54
7	814729.09	1516306.04
8	814738.29	1516311.87
5	814738.61	1516316.72
66:43:0701006:1015/чзу1(3)		
Площадь: 122.68 кв.м		
9	814723.74	1516302.65
10	814720.45	1516307.67
11	814703.21	1516296.74
12	814706.46	1516291.69
13	814711.14	1516294.66
14	814722.18	1516301.66
9	814723.74	1516302.65
66:43:0701006:1015/чзу1(4)		
Площадь: 58.10 кв.м		
15	813999.85	1515885.57
16	813997.26	1515888.51
17	813995.60	1515890.39
18	813988.62	1515883.67
19	813992.77	1515879.30
20	813999.23	1515885.44
15	813999.85	1515885.57
<b>66:43:0701006:1189/чзу1</b>		
<b>Площадь: 140 кв.м</b>		
66:43:0701006:1189/чзу1(1)		
Площадь: 4.16 кв.м		
1	814634.26	1516394.81
2	814633.90	1516395.67
3	814633.05	1516396.03
4	814632.19	1516395.67
5	814631.83	1516394.81
6	814632.19	1516393.96
7	814633.05	1516393.60
8	814633.90	1516393.96
1	814634.26	1516394.81
66:43:0701006:1189/чзу1(2)		
Площадь: 91.94 кв.м		
9	814648.72	1516421.62
10	814648.39	1516421.83
11	814644.29	1516426.05
12	814636.91	1516412.38
13	814641.53	1516408.31
9	814648.72	1516421.62
66:43:0701006:1189/чзу1(3)		
Площадь: 41.94 кв.м		
14	814688.79	1516421.47
15	814682.11	1516422.64
16	814680.35	1516418.27
17	814678.30	1516417.26
18	814686.67	1516415.79
14	814688.79	1516421.47
66:43:0701006:1189/чзу1(4)		
Площадь: 1.46 кв.м		
19	814580.34	1516199.52

1	2	3
20	814579.65	1516199.81
21	814578.79	1516199.45
22	814578.43	1516198.60
23	814578.64	1516198.11
19	814580.34	1516199.52
<b>Зона планируемого размещения временных зданий и сооружений</b>		
<b>66:43:0000000:65/чзу2</b>		
<b>Площадь: 87 кв.м</b>		
1	814728.01	1516288.97
2	814724.67	1516296.25
3	814713.75	1516288.97
4	814716.23	1516283.56
5	814718.76	1516284.72
6	814717.48	1516285.09
7	814717.93	1516286.68
8	814721.00	1516285.75
1	814728.01	1516288.97
<b>66:43:0701006:1189/чзу2</b>		
<b>Площадь: 4 кв.м</b>		
1	814721.00	1516285.75
2	814717.93	1516286.68
3	814717.48	1516285.09
4	814718.76	1516284.72
1	814721.00	1516285.75
<b>66:43:0701006:1015/чзу2</b>		
<b>Площадь: 79 кв.м</b>		
1	814724.67	1516296.25
2	814722.18	1516301.66
3	814711.14	1516294.66
4	814713.75	1516288.97
1	814724.67	1516296.25
<b>ПРС 43а на км 1177 (МСК 66.1)</b>		
<b>66:43:0701006:353/чзу1</b>		
<b>Площадь: 940 кв.м</b>		
1	790003.04	1511366.03
2	790000.15	1511386.28
3	789998.34	1511398.94
4	789995.82	1511400.83
5	789977.26	1511375.46
6	789972.67	1511374.74
7	789949.36	1511378.46
8	789945.80	1511405.23
9	789939.85	1511404.44
10	789943.99	1511373.20
11	789951.30	1511372.06
12	789959.77	1511372.90
13	789960.10	1511370.68
14	789962.22	1511370.35
15	789962.71	1511366.73
16	789977.20	1511368.48
17	789985.38	1511369.47
18	789986.48	1511369.60
19	789987.21	1511364.00
20	789998.20	1511365.39
21	790002.50	1511365.32

1	2	3
1	790003.04	1511366.03
<b>66:43:0701006:2458/чзу1</b>		
<b>Площадь: 173 кв.м</b>		
1	789985.38	1511369.47
2	789977.20	1511368.48
3	789967.22	1511355.28
4	789967.23	1511353.65
5	789970.97	1511354.22
6	789968.75	1511351.28
7	789968.82	1511339.33
8	789973.18	1511339.53
9	789973.23	1511353.30
1	789985.38	1511369.47
<b>66:43:000000:66/чзу1</b>		
<b>Площадь: 0.5 кв.м</b>		
1	789977.22	1511352.52
2	789976.26	1511352.40
3	789976.35	1511351.37
1	789977.22	1511352.52
<b>66:43:0701006:3У2</b>		
<b>Площадь: 592 кв.м</b>		
<b>66:43:0701006:3У2(1)</b>		
<b>Площадь: 222.60 кв.м</b>		
1	790012.10	1511388.61
2	789998.34	1511398.94
3	790000.15	1511386.28
4	790003.04	1511366.03
5	790012.03	1511377.93
6	790006.98	1511381.81
1	790012.10	1511388.61
<b>66:43:0701006:3У2(2)</b>		
<b>Площадь: 250.59 кв.м</b>		
7	790002.50	1511365.32
8	789998.20	1511365.39
9	789987.21	1511364.00
10	789986.48	1511369.60
11	789985.38	1511369.47
12	789973.23	1511353.30
13	789973.18	1511339.53
14	789968.82	1511339.33
15	789968.85	1511335.18
16	789968.87	1511334.36
17	789974.87	1511334.40
18	789974.78	1511349.28
19	789976.35	1511351.38
20	789976.26	1511352.40
21	789977.22	1511352.52
22	789979.50	1511355.53
23	789997.15	1511358.24
7	790002.50	1511365.32
<b>66:43:0701006:3У2(3)</b>		
<b>Площадь: 109.13 кв.м</b>		
24	789977.20	1511368.48
25	789962.71	1511366.73
26	789964.53	1511353.23
27	789967.23	1511353.65
28	789967.22	1511355.28

1	2	3
24	789977.20	1511368.48
<b>66:43:0701006:3У2(4)</b>		
<b>Площадь: 9.54 кв.м</b>		
29	789960.10	1511370.68
30	789959.77	1511372.90
31	789951.30	1511372.06
29	789960.10	1511370.68
<b>Площадка ПРС 44а на км 1200 (МСК 66.1)</b>		
<b>66:43:0701006:2462/чзу1</b>		
<b>Площадь: 27205 кв.м</b>		
1	767523.83	1510990.93
2	767512.32	1511051.58
3	767507.65	1511054.76
4	767502.75	1511053.83
5	767500.15	1511067.56
6	767505.01	1511072.20
7	767504.28	1511076.35
8	767502.31	1511076.01
9	767489.10	1511151.35
10	767325.08	1511119.90
11	767343.75	1511024.94
12	767357.13	1510960.83
13	767483.75	1510985.34
14	767484.64	1510981.19
15	767499.47	1510984.09
16	767498.74	1510987.93
17	767518.51	1510991.30
18	767519.46	1510988.00
19	767521.42	1510988.38
1	767523.83	1510990.93
<b>66:43:0701006:3У3</b>		
<b>Площадь: 790 кв.м</b>		
<b>66:43:0701006:3У3(1)</b>		
<b>Площадь: 74.03 кв.м</b>		
1	767519.46	1510988.00
2	767518.51	1510991.30
3	767498.74	1510987.93
4	767499.47	1510984.09
1	767519.46	1510988.00
<b>66:43:0701006:3У3(2)</b>		
<b>Площадь: 562.11 кв.м</b>		
5	767484.64	1510981.19
6	767483.75	1510985.34
7	767357.14	1510960.83
8	767358.05	1510956.45
5	767484.64	1510981.19
<b>66:43:0701006:3У3(3)</b>		
<b>Площадь: 153.59 кв.м</b>		
9	767504.28	1511076.35
10	767491.08	1511151.73
11	767489.10	1511151.35
12	767502.31	1511076.01
9	767504.28	1511076.35
<b>66:43:0701006:2462/чзу2</b>		
<b>Площадь: 986 кв.м</b>		
1	767533.38	1510972.52
2	767531.07	1510982.51

1	2	3
3	767533.01	1510983.03
4	767529.56	1511002.92
5	767524.99	1511029.27
6	767521.49	1511049.51
7	767520.58	1511054.76
8	767518.58	1511054.46
9	767515.20	1511074.00
10	767505.01	1511072.20
11	767500.15	1511067.56
12	767502.75	1511053.83
13	767507.65	1511054.76
14	767512.32	1511051.58
15	767523.83	1510990.93
16	767521.42	1510988.38
17	767526.09	1510970.99
1	767533.38	1510972.52
<b>66:43:000000:53/чзУ1</b>		
<b>Площадь: 201 кв.м</b>		
1	767543.14	1510935.21
2	767538.42	1510955.87
3	767530.52	1510952.93
4	767535.61	1510931.64
5	767542.73	1510928.73
6	767542.80	1510929.86
1	767543.14	1510935.21
<b>66:43:0701006:3У4</b>		
<b>Площадь: 240 кв.м</b>		
66:43:0701006:3У4(1)		
<b>Площадь: 40.04 кв.м</b>		
1	767520.58	1511054.76
2	767517.18	1511074.35
3	767515.20	1511074.00
4	767518.58	1511054.46
1	767520.58	1511054.76
66:43:0701006:3У4(2)		
<b>Площадь: 170.18 кв.м</b>		
5	767538.42	1510955.87
6	767535.53	1510968.50
7	767533.01	1510983.03
8	767531.07	1510982.51
9	767533.38	1510972.52
10	767526.09	1510970.99
11	767527.18	1510966.92
12	767530.52	1510952.93
5	767538.42	1510955.87
66:43:0701006:3У4(3)		
<b>Площадь: 29.82 кв.м</b>		
13	767542.73	1510928.73
14	767535.61	1510931.64
15	767537.28	1510924.66
16	767542.55	1510925.88
13	767542.73	1510928.73
<b>66:43:0701006:2462/чзУ3</b>		
<b>Площадь: 98 кв.м</b>		
66:43:0701006:2462/чзУ3(1)		
<b>Площадь: 12.95 кв.м</b>		
1	767512.86	1510928.53

1	2	3
2	767508.17	1510933.02
3	767506.79	1510931.58
4	767511.48	1510927.09
1	767512.86	1510928.53
66:43:0701006:2462/чзУ3(2)		
<b>Площадь: 3.99 кв.м</b>		
5	767548.94	1510893.52
6	767547.49	1510894.90
7	767546.11	1510893.46
8	767547.55	1510892.08
5	767548.94	1510893.52
66:43:0701006:2462/чзУ3(3)		
<b>Площадь: 31.25 кв.м</b>		
9	767584.85	1510858.28
10	767582.39	1510865.80
11	767577.34	1510855.83
9	767584.85	1510858.28
66:43:0701006:2462/чзУ3(4)		
<b>Площадь: 3.99 кв.м</b>		
12	767576.80	1510815.66
13	767574.83	1510816.01
14	767574.49	1510814.04
15	767576.45	1510813.69
12	767576.80	1510815.66
66:43:0701006:2462/чзУ3(5)		
<b>Площадь: 3.98 кв.м</b>		
16	767567.92	1510766.51
17	767565.96	1510766.85
18	767565.61	1510764.89
19	767567.58	1510764.54
16	767567.92	1510766.51
66:43:0701006:2462/чзУ3(6)		
<b>Площадь: 3.99 кв.м</b>		
20	767559.01	1510717.37
21	767557.04	1510717.71
22	767556.70	1510715.75
23	767558.67	1510715.40
20	767559.01	1510717.37
66:43:0701006:2462/чзУ3(7)		
<b>Площадь: 3.99 кв.м</b>		
24	767550.04	1510668.20
25	767548.07	1510668.55
26	767547.73	1510666.58
27	767549.69	1510666.23
24	767550.04	1510668.20
66:43:0701006:2462/чзУ3(8)		
<b>Площадь: 4.00 кв.м</b>		
28	767541.15	1510619.08
29	767539.18	1510619.43
30	767538.83	1510617.46
31	767540.80	1510617.11
28	767541.15	1510619.08
66:43:0701006:2462/чзУ3(9)		
<b>Площадь: 12.97 кв.м</b>		
32	767532.21	1510569.85
33	767526.14	1510572.18
34	767525.43	1510570.31

1	2	3
35	767531.49	1510567.99
32	767532.21	1510569.85
66:43:0701006:2462/чзу3(10)		
Площадь: 12.96 кв.м		
36	767505.66	1510519.11
37	767499.58	1510521.38
38	767498.88	1510519.51
39	767504.96	1510517.24
36	767505.66	1510519.11
66:43:0701006:2462/чзу3(11)		
Площадь: 3.97 кв.м		
40	767494.80	1510470.38
41	767492.82	1510470.61
42	767492.59	1510468.63
43	767494.57	1510468.40
40	767494.80	1510470.38
66:60:0000000:159/чзу1		
Площадь: 17 кв.м		
66:60:0000000:159/чзу1(1)		
Площадь: 4 кв.м		
1	767488.78	1510419.87
2	767486.79	1510420.11
3	767486.56	1510418.12
4	767488.55	1510417.89
1	767488.78	1510419.87
66:60:0000000:159/чзу1(2)		
Площадь: 12.97 кв.м		
5	767485.29	1510391.59
6	767483.31	1510391.85
7	767482.46	1510385.42
8	767484.44	1510385.15
5	767485.29	1510391.59
66:60:0000000:159/чзу2		
Площадь: 571 кв.м		
1	767496.13	1510455.41
2	767492.74	1510454.96
3	767487.92	1510454.32
4	767484.57	1510426.91
5	767482.75	1510412.03
6	767480.64	1510394.82
7	767479.15	1510382.67
8	767487.09	1510381.69
9	767488.89	1510395.94
10	767490.73	1510411.06
11	767492.54	1510425.94
1	767496.13	1510455.41
12	767488.78	1510419.87
13	767486.79	1510420.11
14	767486.56	1510418.12
15	767488.55	1510417.89
12	767488.78	1510419.87
16	767485.29	1510391.59
17	767483.31	1510391.85
18	767482.46	1510385.42
19	767484.44	1510385.15

1	2	3
16	767485.29	1510391.59
66:43:0701006:2462/чзу4		
Площадь: 9 кв.м		
1	767703.41	1510756.37
2	767700.47	1510756.95
3	767699.89	1510754.01
4	767702.82	1510753.43
1	767703.41	1510756.37
66:43:0701006:2462/чзу5		
Площадь: 9 кв.м		
1	767702.82	1510753.43
2	767699.89	1510754.01
3	767699.30	1510751.08
4	767702.24	1510750.49
1	767702.82	1510753.43
66:43:0701006:3У5		
Площадь: 265 кв.м		
66:43:0701006:3У5 (1)		
Площадь: 42.09 кв.м		
1	767684.76	1510787.55
2	767681.87	1510788.16
3	767680.86	1510777.03
4	767680.24	1510774.11
5	767683.50	1510773.51
1	767684.76	1510787.55
66:43:0701006:3У5 (2)		
Площадь: 8.72 кв.м		
6	767549.17	1510805.35
7	767541.67	1510801.04
8	767548.05	1510802.67
9	767548.79	1510802.50
6	767549.17	1510805.35
66:43:0701006:3У5 (3)		
Площадь: 214.30 кв.м		
10	767539.69	1510799.90
11	767531.06	1510794.94
12	767534.86	1510834.57
13	767538.11	1510830.77
14	767533.31	1510854.91
15	767528.57	1510780.41
10	767539.69	1510799.90
66:43:0701006:2462/чзу6		
Площадь: 2073 кв.м		
1	767681.87	1510788.16
2	767652.08	1510794.45
3	767583.10	1510808.23
4	767568.63	1510811.12
5	767559.58	1510811.72
6	767553.35	1510812.56
7	767548.00	1510813.29
8	767540.73	1510817.61
9	767538.11	1510830.77
10	767534.86	1510834.57
11	767531.06	1510794.94
12	767539.69	1510799.90
13	767540.11	1510800.64
14	767541.67	1510801.04



1	2	3
15	767549.17	1510805.35
16	767548.79	1510802.50
17	767551.92	1510801.77
18	767557.35	1510800.50
19	767565.97	1510797.74
20	767657.80	1510781.23
21	767666.02	1510776.73
22	767680.24	1510774.11
23	767680.86	1510777.03
1	767681.87	1510788.16
<b>66:43:0701006:3У6</b>		
<b>Площадь: 7 кв.м</b>		
1	767683.50	1510773.51
2	767680.24	1510774.11
3	767679.83	1510772.21
4	767683.09	1510771.56
1	767683.50	1510773.51
<b>66:43:0701006:2462/чзУ7</b>		
<b>Площадь: 528 кв.м</b>		
1	767683.09	1510771.56
2	767679.83	1510772.21
3	767680.24	1510774.11
4	767666.02	1510776.73
5	767657.80	1510781.23
6	767654.04	1510758.68
7	767679.42	1510754.07
8	767682.49	1510768.70
1	767683.09	1510771.56
<b>66:43:0701006:2462/чзУ8</b>		
<b>Площадь: 23694 кв.м</b>		
<b>66:43:0701006:2462/чзУ8 (1)</b>		
<b>Площадь: 185.49 кв.м</b>		
1	767544.45	1510986.11
2	767539.73	1511010.95
3	767528.54	1511008.83
4	767529.56	1511002.92
5	767534.96	1511003.95
6	767538.65	1510984.55
1	767544.45	1510986.11
<b>66:43:0701006:2462/чзУ8 (2)</b>		
<b>Площадь: 6686.53 кв.м</b>		
7	767589.95	1510942.61
8	767552.76	1511055.44
9	767521.49	1511049.51
10	767524.99	1511029.27
11	767540.23	1511032.16
12	767571.54	1510937.30
13	767563.48	1510888.42
14	767547.17	1510903.55
15	767547.18	1510903.78
16	767541.48	1510908.71
17	767541.26	1510905.18
192	767515.94	1510929.44
18	767510.17	1510934.96
193	767508.57	1510943.42
19	767508.12	1510945.77
20	767506.48	1510947.50

1	2	3
21	767499.47	1510984.09
22	767494.94	1510983.20
23	767503.59	1510937.55
24	767497.85	1510931.56
25	767558.21	1510873.21
26	767558.09	1510872.33
27	767560.93	1510869.59
28	767554.38	1510820.32
29	767553.35	1510812.56
30	767559.58	1510811.72
31	767568.63	1510811.12
32	767583.10	1510808.23
33	767583.62	1510811.16
34	767580.37	1510811.82
35	767589.63	1510864.15
36	767581.88	1510871.34
37	767582.01	1510872.35
38	767579.18	1510874.98
7	767589.95	1510942.61
39	767505.18	1510952.85
40	767504.94	1510953.74
41	767504.14	1510954.21
42	767503.25	1510953.97
43	767502.78	1510953.18
44	767503.02	1510952.28
45	767503.82	1510951.81
46	767504.71	1510952.05
39	767505.18	1510952.85
47	767505.55	1510947.95
48	767505.30	1510948.86
49	767504.51	1510949.33
50	767503.62	1510949.09
51	767503.15	1510948.29
52	767503.39	1510947.40
53	767504.19	1510946.92
54	767505.08	1510947.16
47	767505.55	1510947.95
55	767555.64	1510889.52
56	767555.40	1510890.41
57	767554.60	1510890.88
58	767553.71	1510890.65
59	767553.24	1510889.86
60	767553.48	1510888.95
61	767554.28	1510888.48
62	767555.17	1510888.72
55	767555.64	1510889.52
63	767508.16	1510944.59
64	767507.92	1510945.48
65	767507.12	1510945.96
66	767506.23	1510945.72
67	767505.77	1510944.92
68	767506.01	1510944.02
69	767506.81	1510943.55

1	2	3
70	767507.70	1510943.79
63	767508.16	1510944.59
71	767512.86	1510928.53
72	767508.17	1510933.02
73	767506.79	1510931.58
74	767511.48	1510927.09
71	767512.86	1510928.53
75	767548.94	1510893.52
76	767547.49	1510894.90
77	767546.11	1510893.46
78	767547.55	1510892.08
75	767548.94	1510893.52
79	767584.85	1510858.28
80	767582.39	1510865.80
81	767577.34	1510855.83
79	767584.85	1510858.28
82	767576.80	1510815.66
83	767574.83	1510816.01
84	767574.49	1510814.04
85	767576.45	1510813.69
82	767576.80	1510815.66
66:43:0701006:2462/чзу8 (3)		
Площадь: 16821.80 кв.м		
86	767710.09	1510763.18
87	767682.49	1510768.70
88	767679.42	1510754.07
89	767654.04	1510758.68
90	767657.80	1510781.23
91	767565.97	1510797.74
92	767557.35	1510800.50
93	767551.92	1510801.77
94	767548.52	1510776.12
95	767560.78	1510773.81
96	767560.24	1510770.86
97	767563.53	1510770.24
98	767542.41	1510654.13
99	767514.64	1510651.64
100	767453.28	1510645.07
101	767456.28	1510615.51
102	767351.22	1510608.06
103	767330.09	1510605.96
104	767273.14	1510600.27
105	767275.81	1510573.89
106	767275.97	1510572.28
107	767289.78	1510574.00
108	767290.76	1510570.33
109	767294.85	1510570.92
110	767293.42	1510587.00
111	767463.42	1510599.33
112	767463.76	1510595.99
113	767466.27	1510596.17
114	767470.12	1510558.31
115	767482.21	1510559.55

1	2	3
116	767481.87	1510563.07
117	767476.97	1510562.38
118	767476.48	1510565.99
119	767481.42	1510566.79
120	767480.71	1510573.55
121	767486.08	1510574.13
122	767481.07	1510623.52
123	767529.26	1510628.42
124	767528.53	1510624.50
125	767532.09	1510624.97
126	767537.30	1510625.50
197	767534.71	1510611.64
198	767528.49	1510578.29
127	767527.27	1510571.75
128	767532.21	1510569.85
129	767531.49	1510567.99
130	767526.52	1510569.89
199	767523.06	1510564.32
200	767500.48	1510528.02
131	767496.06	1510520.92
201	767495.21	1510513.99
202	767490.74	1510477.43
203	767488.92	1510462.55
132	767487.92	1510454.32
133	767492.74	1510454.96
134	767493.97	1510464.94
135	767497.23	1510464.54
194	767498.69	1510476.46
136	767499.06	1510479.41
137	767495.80	1510479.80
138	767500.04	1510514.50
139	767503.19	1510513.36
140	767503.72	1510517.70
141	767498.88	1510519.51
142	767499.58	1510521.38
143	767504.59	1510519.51
195	767508.11	1510525.18
144	767509.30	1510527.06
145	767505.23	1510528.56
146	767527.78	1510564.78
147	767531.82	1510563.20
148	767533.68	1510566.19
149	767535.03	1510569.63
196	767536.07	1510575.33
150	767536.48	1510577.47
151	767533.22	1510578.75
152	767539.72	1510613.62
153	767543.07	1510613.01
154	767545.54	1510626.33
155	767547.18	1510626.50
156	767547.92	1510630.30
157	767580.05	1510633.59
158	767601.12	1510749.70
159	767677.48	1510735.85
160	767680.45	1510751.68
161	767706.73	1510746.43
86	767710.09	1510763.18



1	2	3
162	767579.24	1510767.28
163	767571.24	1510768.79
164	767550.52	1510655.02
165	767559.06	1510655.82
162	767579.24	1510767.28
166	767567.92	1510766.51
167	767565.96	1510766.85
168	767565.61	1510764.89
169	767567.58	1510764.54
166	767567.92	1510766.51
170	767559.01	1510717.37
171	767557.04	1510717.71
172	767556.70	1510715.75
173	767558.67	1510715.40
170	767559.01	1510717.37
174	767550.04	1510668.20
175	767548.07	1510668.55
176	767547.73	1510666.58
177	767549.69	1510666.23
174	767550.04	1510668.20
178	767541.15	1510619.08
179	767539.18	1510619.43
180	767538.83	1510617.46
181	767540.80	1510617.11
178	767541.15	1510619.08
182	767494.80	1510470.38
183	767492.82	1510470.61
184	767492.59	1510468.63
185	767494.57	1510468.40
182	767494.80	1510470.38
186	767703.41	1510756.37
187	767700.47	1510756.95
188	767699.89	1510754.01
189	767699.30	1510751.08
190	767702.24	1510750.49
191	767702.82	1510753.43
186	767703.41	1510756.37
<b>66:43:0701006:3У7</b>		
<b>Площадь: 3861 кв.м</b>		
66:43:0701006:3У7(1)		
Площадь: 50.93 кв.м		
1	767508.12	1510945.77
2	767500.82	1510984.35
3	767499.47	1510984.09
4	767506.48	1510947.50
1	767508.12	1510945.77
66:43:0701006:3У7(2)		
Площадь: 183.37 кв.м		
5	767558.64	1510968.53
6	767557.37	1510974.40

1	2	3
7	767547.11	1510972.14
8	767544.45	1510986.11
9	767538.65	1510984.55
10	767542.37	1510965.01
5	767558.64	1510968.53
66:43:0701006:3У7(3)		
Площадь: 27.54 кв.м		
11	767560.33	1510961.25
12	767559.71	1510963.96
13	767544.72	1510960.55
14	767544.57	1510958.15
15	767553.63	1510961.52
11	767560.33	1510961.25
66:43:0701006:3У7(4)		
Площадь: 373.81 кв.м		
16	767592.63	1510938.94
17	767554.09	1511055.69
18	767552.76	1511055.44
19	767589.95	1510942.61
20	767579.18	1510874.98
21	767582.01	1510872.35
22	767583.54	1510883.86
16	767592.63	1510938.94
66:43:0701006:3У7(5)		
Площадь: 128.75 кв.м		
23	767548.64	1510927.07
24	767546.58	1510927.16
25	767542.73	1510928.73
26	767542.55	1510925.88
27	767541.48	1510908.71
28	767547.18	1510903.78
23	767548.64	1510927.07
66:43:0701006:3У7(6)		
Площадь: 62.62 кв.м		
29	767558.21	1510873.21
30	767497.85	1510931.56
31	767497.32	1510931.00
32	767558.09	1510872.33
29	767558.21	1510873.21
66:43:0701006:3У7(7)		
Площадь: 168.85 кв.м		
33	767592.50	1510861.49
34	767589.63	1510864.15
35	767580.37	1510811.82
36	767583.62	1510811.16
37	767584.11	1510813.97
38	767583.83	1510813.85
39	767582.97	1510814.21
40	767582.61	1510815.07
41	767582.97	1510815.92
42	767583.83	1510816.28
43	767584.47	1510816.01
33	767592.50	1510861.49
66:43:0701006:3У7(8)		
Площадь: 37.22 кв.м		
44	767560.78	1510773.81
45	767548.52	1510776.12

1	2	3
46	767548.12	1510773.14
47	767560.24	1510770.86
44	767560.78	1510773.81
66:43:0701006:3У7(9)		
Площадь: 942.04 кв.м		
48	767713.31	1510762.53
49	767710.09	1510763.18
50	767706.73	1510746.43
51	767680.45	1510751.68
52	767677.48	1510735.85
53	767601.12	1510749.70
54	767580.05	1510633.59
55	767547.92	1510630.30
56	767547.18	1510626.50
57	767550.73	1510626.86
58	767582.84	1510630.12
59	767603.84	1510746.17
60	767680.15	1510732.36
61	767683.13	1510748.20
62	767709.39	1510742.94
48	767713.31	1510762.53
66:43:0701006:3У7(10)		
Площадь: 489.53 кв.м		
63	767529.26	1510628.42
64	767481.07	1510623.52
65	767486.08	1510574.13
66	767480.71	1510573.55
67	767481.42	1510566.79
68	767481.87	1510563.07
69	767482.21	1510559.55
70	767470.13	1510558.31
71	767470.50	1510554.63
72	767490.39	1510556.66
73	767483.94	1510620.07
74	767516.50	1510622.93
75	767528.53	1510624.50
63	767529.26	1510628.42
66:43:0701006:3У7(11)		
Площадь: 610.44 кв.м		
76	767463.76	1510595.99
77	767463.42	1510599.33
78	767293.42	1510587.00
79	767294.85	1510570.92
80	767296.25	1510571.12
81	767295.13	1510582.45
82	767326.11	1510585.48
83	767352.92	1510588.16
76	767463.76	1510595.99
66:43:0701006:3У7(12)		
Площадь: 336,73 кв.м		
84	767297.89	1510554.43
85	767297.10	1510562.46
86	767292.06	1510561.72
87	767290.76	1510570.33
88	767289.78	1510574.00
89	767275.97	1510572.28
90	767277.99	1510552.41

1	2	3
84	767297.89	1510554.43
66:43:0701006:3У7(13)		
Площадь: 122.54 кв.м		
91	767543.07	1510613.01
92	767539.72	1510613.62
93	767533.22	1510578.75
94	767536.48	1510577.47
113	767542.54	1510610.17
91	767543.07	1510613.01
66:43:0701006:3У7(14)		
Площадь: 0.64 кв.м		
95	767535.03	1510569.63
96	767533.68	1510566.19
97	767534.69	1510567.81
95	767535.03	1510569.63
66:43:0701006:3У7(15)		
Площадь: 181.28 кв.м		
98	767531.82	1510563.20
99	767527.78	1510564.78
100	767505.23	1510528.56
101	767509.30	1510527.06
112	767530.66	1510561.35
98	767531.82	1510563.20
66:43:0701006:3У7(16)		
Площадь: 113.21 кв.м		
102	767503.19	1510513.36
103	767500.04	1510514.50
104	767495.80	1510479.80
105	767499.06	1510479.41
106	767502.92	1510511.12
102	767502.92	1510511.12
66:43:0701006:3У7(17)		
Площадь: 31.73 кв.м		
107	767497.23	1510464.54
108	767493.97	1510464.94
109	767492.74	1510454.96
110	767496.13	1510455.41
111	767496.87	1510461.58
107	767497.23	1510464.54
<b>66:43:0000000:55/чзу1</b>		
<b>Площадь: 20 кв.м</b>		
66:43:0000000:55/чзу1(1)		
Площадь: 4.13 кв.м		
1	767505.18	1510952.85
2	767504.94	1510953.74
3	767504.14	1510954.21
4	767503.25	1510953.97
5	767502.78	1510953.18
6	767503.02	1510952.28
7	767503.82	1510951.81
8	767504.71	1510952.05
1	767505.18	1510952.85
66:43:0000000:55/чзу1(2)		
Площадь: 4.14 кв.м		
9	767505.55	1510947.95
10	767505.30	1510948.86
11	767504.51	1510949.33

1	2	3
12	767503.62	1510949.09
13	767503.15	1510948.29
14	767503.39	1510947.40
15	767504.19	1510946.92
16	767505.08	1510947.16
9	767505.55	1510947.95
<b>66:43:0000000:55/чзу1(3)</b>		
<b>Площадь: 4.13 кв.м</b>		
17	767508.16	1510944.59
18	767507.92	1510945.48
19	767507.12	1510945.96
20	767506.23	1510945.72
21	767505.77	1510944.92
22	767506.01	1510944.02
23	767506.81	1510943.55
24	767507.70	1510943.79
17	767508.16	1510944.59
<b>66:43:0000000:55/чзу1(4)</b>		
<b>Площадь: 4.14 кв.м</b>		
25	767555.64	1510889.52
26	767555.40	1510890.41
27	767554.60	1510890.88
28	767553.71	1510890.65
29	767553.24	1510889.86
30	767553.48	1510888.95
31	767554.28	1510888.48
32	767555.17	1510888.72
25	767555.64	1510889.52
<b>66:43:0000000:55/чзу1(5)</b>		
<b>Площадь: 3.13 кв.м</b>		
33	767584.47	1510816.01
34	767583.83	1510816.28
35	767582.97	1510815.92
36	767582.61	1510815.07
37	767582.97	1510814.21
38	767583.83	1510813.85
39	767584.11	1510813.97
33	767584.47	1510816.01
<b>66:43:0000000:53/чзу2</b>		
<b>Площадь: 234 кв.м</b>		
1	767560.92	1510958.62
2	767560.33	1510961.25
3	767553.63	1510961.52
4	767544.57	1510958.15
5	767543.14	1510935.19
6	767542.80	1510929.86
7	767542.73	1510928.73
8	767546.58	1510927.16
9	767548.64	1510927.07
10	767550.43	1510955.69
11	767560.90	1510958.08
1	767560.92	1510958.62
<b>66:43:0000000:54/чзу1</b>		
<b>Площадь: 65 кв.м</b>		
<b>66:43:0000000:54/чзу1(1)</b>		
<b>Площадь: 18.38 кв.м</b>		
1	767481.87	1510563.07

1	2	3
2	767481.42	1510566.79
3	767476.48	1510565.99
4	767476.97	1510562.38
1	767481.87	1510563.07
<b>66:43:0000000:54/чзу1(2)</b>		
<b>Площадь: 46.29 кв.м</b>		
5	767297.10	1510562.46
6	767296.25	1510571.12
7	767294.85	1510570.92
8	767290.76	1510570.33
9	767292.06	1510561.72
5	767297.10	1510562.46
<b>66:43:0000000:159/чзу2</b>		
<b>Площадь: 571 кв.м</b>		
1	767496.13	1510455.41
2	767492.74	1510454.96
3	767487.92	1510454.32
4	767480.64	1510394.82
5	767479.15	1510382.67
6	767487.09	1510381.69
7	767488.89	1510395.94
1	767496.13	1510455.41
8	767488.78	1510419.87
9	767486.79	1510420.11
10	767486.56	1510418.12
11	767488.55	1510417.89
8	767488.78	1510419.87
12	767485.29	1510391.59
13	767483.31	1510391.85
14	767482.46	1510385.42
15	767484.44	1510385.15
12	767485.29	1510391.59
<b>Зона планируемого размещения временных зданий и сооружений</b>		
<b>66:43:0701006:2462/чзу9</b>		
<b>Площадь: 1310 кв.м</b>		
<b>66:43:0701006:2462/чзу9(1)</b>		
<b>Площадь: 38.83 кв.м</b>		
1	767516.63	1510930.16
2	767513.20	1510933.13
3	767516.13	1510936.18
4	767508.57	1510943.42
5	767510.17	1510934.96
6	767515.94	1510929.44
1	767516.63	1510930.16
<b>66:43:0701006:2462/чзу9(2)</b>		
<b>Площадь: 930.27 кв.м</b>		
7	767579.24	1510767.28
8	767571.24	1510768.79
9	767550.52	1510655.02
10	767559.06	1510655.82
7	767579.24	1510767.28
11	767561.11	1510688.80
12	767560.75	1510689.66

1	2	3
13	767559.89	1510690.02
14	767559.04	1510689.66
15	767558.68	1510688.80
16	767559.04	1510687.95
17	767559.89	1510687.59
18	767560.75	1510687.95
11	767561.11	1510688.80
19	767572.39	1510754.41
20	767572.03	1510755.27
21	767571.17	1510755.63
22	767570.32	1510755.27
23	767569.95	1510754.41
24	767570.32	1510753.56
25	767571.17	1510753.20
26	767572.03	1510753.56
19	767572.39	1510754.41
66:43:0701006:2462/чзу9(3)		
Площадь: 19.68 кв.м		
27	767547.18	1510626.50
28	767545.54	1510626.33
29	767543.07	1510613.01
30	767544.65	1510612.72
31	767545.18	1510613.84
32	767544.32	1510614.20
33	767543.96	1510615.06
34	767544.32	1510615.91
35	767545.18	1510616.27
27	767547.18	1510626.50
66:43:0701006:2462/чзу9(4)		
Площадь: 62.50 кв.м		
36	767537.30	1510625.50
37	767532.09	1510624.97
38	767530.31	1510615.38
39	767531.87	1510615.08
40	767531.34	1510612.26
41	767534.71	1510611.64
36	767537.30	1510625.50
66:43:0701006:2462/чзу9(5)		
Площадь: 3.20 кв.м		
42	767537.10	1510574.93
43	767536.07	1510575.33
44	767534.99	1510569.54
42	767537.10	1510574.93
66:43:0701006:2462/чзу9(6)		
Площадь: 81.10 кв.м		
45	767528.49	1510578.29
46	767523.83	1510580.10
47	767519.17	1510568.15
48	767520.19	1510567.75
49	767519.03	1510565.89
50	767523.06	1510564.32
51	767526.52	1510569.89
52	767525.43	1510570.31
53	767526.14	1510572.18
54	767527.27	1510571.75
45	767528.49	1510578.29

1	2	3
66:43:0701006:2462/чзу9(7)		
Площадь: 1.26 кв.м		
55	767533.80	1510566.49
56	767531.80	1510563.21
57	767532.42	1510562.97
55	767533.80	1510566.49
66:43:0701006:2462/чзу9(8)		
Площадь: 23.58 кв.м		
58	767509.16	1510524.79
59	767508.11	1510525.18
60	767504.59	1510519.51
61	767505.66	1510519.11
62	767504.96	1510517.24
63	767503.72	1510517.70
64	767503.19	1510513.36
65	767504.75	1510512.79
58	767509.16	1510524.79
66:43:0701006:2462/чзу9(9)		
Площадь: 59.76 кв.м		
66	767500.48	1510528.02
67	767495.78	1510529.78
68	767491.29	1510517.75
69	767492.33	1510517.37
70	767492.06	1510515.16
71	767495.21	1510513.99
72	767496.06	1510520.92
66	767500.48	1510528.02
66:43:0701006:2462/чзу9(10)		
Площадь: 20.51 кв.м		
73	767500.39	1510476.25
74	767498.69	1510476.46
75	767497.23	1510464.54
76	767498.92	1510464.33
73	767500.39	1510476.25
66:43:0701006:2462/чзу9(11)		
Площадь: 69.59 кв.м		
77	767490.74	1510477.43
78	767485.79	1510478.03
79	767484.34	1510466.11
80	767486.03	1510465.90
81	767485.67	1510462.95
82	767488.92	1510462.55
77	767490.74	1510477.43
<b>66:43:0000000:55/чзу2</b>		
<b>Площадь: 12 кв.м</b>		
66:43:0000000:55/чзу2(1)		
Площадь: 4.16 кв.м		
1	767572.39	1510754.41
2	767572.03	1510755.27
3	767571.17	1510755.63
4	767570.32	1510755.27
5	767569.95	1510754.41
6	767570.32	1510753.56
7	767571.17	1510753.20
8	767572.03	1510753.56
1	767572.39	1510754.41
66:43:0000000:55/чзу2(2)		

1	2	3
Площадь: 4.16 кв.м		
9	767561.11	1510688.80
10	767560.75	1510689.66
11	767559.89	1510690.02
12	767559.04	1510689.66
13	767558.68	1510688.80
14	767559.04	1510687.95
15	767559.89	1510687.59
16	767560.75	1510687.95
9	767561.11	1510688.80
66:43:0000000:55/чзУ2(3)		
Площадь: 4.16 кв.м		
17	767546.39	1510615.06
18	767546.03	1510615.91
19	767545.18	1510616.27
20	767544.32	1510615.91
21	767543.96	1510615.06
22	767544.32	1510614.20
23	767545.18	1510613.84
24	767546.03	1510614.20
17	767546.39	1510615.06
<b>66:43:0701006:3У8</b>		
<b>Площадь: 270 кв.м</b>		
66:43:0701006:3У8 (1)		
Площадь: 18.64 кв.м		
1	767519.40	1510933.05
2	767516.13	1510936.18
3	767513.20	1510933.13
4	767516.63	1510930.16
1	767519.40	1510933.05
66:43:0701006:3У8 (2)		
Площадь: 62.07 кв.м		
5	767550.73	1510626.86
6	767547.18	1510626.50
7	767545.18	1510616.27
8	767546.03	1510615.91
9	767546.39	1510615.06
10	767546.03	1510614.20
11	767545.18	1510613.84
12	767544.65	1510612.72
13	767543.07	1510613.01
14	767542.54	1510610.17
15	767547.46	1510609.26
5	767550.73	1510626.86
66:43:0701006:3У8 (3)		
Площадь: 4.56 кв.м		
16	767531.87	1510615.08
17	767530.31	1510615.38
18	767529.78	1510612.55
19	767531.34	1510612.26
16	767531.87	1510615.08
66:43:0701006:3У8 (4)		
Площадь: 59.58 кв.м		
20	767540.71	1510573.51
21	767537.10	1510574.93
22	767534.99	1510569.54
23	767534.70	1510567.97

1	2	3
24	767533.80	1510566.49
25	767532.42	1510562.97
26	767531.80	1510563.21
27	767530.66	1510561.35
28	767535.26	1510559.55
20	767540.71	1510573.51
66:43:0701006:3У8 (5)		
Площадь: 1.93 кв.м		
29	767520.19	1510567.75
30	767519.17	1510568.15
31	767518.38	1510566.14
32	767519.03	1510565.89
29	767520.19	1510567.75
66:43:0701006:3У8 (6)		
Площадь: 60.91 кв.м		
33	767512.79	1510523.46
34	767509.16	1510524.79
35	767504.75	1510512.79
36	767503.19	1510513.36
37	767502.92	1510511.12
38	767507.61	1510509.40
33	767512.79	1510523.46
66:43:0701006:3У8 (7)		
Площадь: 2.95 кв.м		
39	767492.33	1510517.37
40	767491.29	1510517.75
41	767490.54	1510515.73
42	767492.06	1510515.16
39	767492.33	1510517.37
66:43:0701006:3У8 (8)		
Площадь: 54.23 кв.м		
43	767503.64	1510475.85
44	767500.39	1510476.25
45	767498.92	1510464.33
46	767497.23	1510464.54
47	767496.87	1510461.58
48	767501.82	1510460.98
43	767503.64	1510475.85
66:43:0701006:3У8 (9)		
Площадь: 5.06 кв.м		
49	767486.03	1510465.90
50	767484.34	1510466.11
51	767483.98	1510463.16
52	767485.67	1510462.95
49	767486.03	1510465.90
<b>66:60:0000000:159/чзУ3</b>		
<b>Площадь: 138 кв.м</b>		
66:60:0000000:159/чзУ3 (1)		
Площадь: 63.74 кв.м		
1	767497.47	1510425.33
2	767492.54	1510425.94
3	767490.73	1510411.06
4	767495.65	1510410.46
5	767496.08	1510414.00
6	767494.36	1510421.45
7	767497.07	1510422.05
1	767497.47	1510425.33

1	2	3
66:60:0000000:159/чзу3 (2)		
Площадь: 74.73 кв.м		
8	767484.57	1510426.91
9	767479.62	1510427.51
10	767477.80	1510412.64
11	767482.75	1510412.03
8	767484.57	1510426.91
66:60:0000000:160/чзу1		
Площадь: 11 кв.м		
1	767497.07	1510422.05
2	767494.36	1510421.45
3	767496.08	1510414.00
1	767497.07	1510422.05
<b>Зона планируемого размещения линейных объектов, подлежащих переносу (перестройству) из зон планируемого размещения линейных объектов</b>		
66:60:0000000:159/чзу4		
Площадь: 771 кв.м		
1	767514.15	1510386.34
2	767513.06	1510394.26
3	767505.79	1510393.21
4	767505.21	1510397.53
5	767504.16	1510393.31
6	767502.16	1510393.80
7	767503.16	1510397.86
8	767488.89	1510395.94
9	767487.09	1510381.69
10	767479.15	1510382.67
11	767480.64	1510394.82
12	767461.73	1510392.27
13	767462.40	1510387.31
14	767456.07	1510386.44
15	767457.16	1510378.53
16	767463.47	1510379.39
17	767464.14	1510374.45
18	767507.53	1510380.31
19	767506.85	1510385.34
1	767514.15	1510386.34
20	767509.16	1510387.57
21	767508.95	1510389.26
22	767502.83	1510388.44
23	767503.13	1510386.84
20	767509.16	1510387.57
66:60:0000000:160/чзу2		
Площадь: 20 кв.м		
66:60:0000000:160/чзу2(1)		
Площадь: 10.19 кв.м		
1	767509.16	1510387.57
2	767508.95	1510389.26
3	767502.83	1510388.44
4	767503.13	1510386.84
1	767509.16	1510387.57
66:60:0000000:160/чзу2(2)		
Площадь: 9.40 кв.м		
5	767505.21	1510397.53

1	2	3
6	767505.14	1510398.06
7	767504.94	1510398.10
8	767503.16	1510397.86
9	767502.16	1510393.80
10	767504.16	1510393.31
5	767505.21	1510397.53
<b>Площадка УРС 45а КС Краснотурьинская (МСК 66.1)</b>		
66:39:0000000:4/чзу1		
Площадь: 113 кв.м		
66:39:0000000:4/чзу1(1)		
Площадь: 13.01 кв.м		
1	739706.06	1505687.29
2	739704.96	1505688.96
3	739699.53	1505685.38
4	739700.63	1505683.71
1	739706.06	1505687.29
66:39:0000000:4/чзу1(2)		
Площадь: 4.00 кв.м		
5	739751.38	1505717.50
6	739750.28	1505719.17
7	739748.61	1505718.07
8	739749.71	1505716.40
5	739751.38	1505717.50
66:39:0000000:4/чзу1(3)		
Площадь: 31.27 кв.м		
9	739805.77	1505754.87
10	739794.61	1505755.50
11	739799.87	1505749.60
9	739805.77	1505754.87
66:39:0000000:4/чзу1(4)		
Площадь: 4.01 кв.м		
12	739809.56	1505792.26
13	739807.60	1505792.67
14	739807.19	1505790.71
15	739809.15	1505790.30
12	739809.56	1505792.26
66:39:0000000:4/чзу1(5)		
Площадь: 3.99 кв.м		
16	739817.75	1505832.42
17	739815.80	1505832.82
18	739815.39	1505830.87
19	739817.35	1505830.46
16	739817.75	1505832.42
66:39:0000000:4/чзу1(6)		
Площадь: 4.00 кв.м		
20	739825.83	1505872.60
21	739823.87	1505873.00
22	739823.46	1505871.05
23	739825.42	1505870.64
20	739825.83	1505872.60
66:39:0000000:4/чзу1(7)		
Площадь: 31.27 кв.м		
24	739835.89	1505905.27
25	739833.28	1505912.74
26	739825.82	1505910.13
24	739835.89	1505905.27



1	2	3
66:39:0000000:4/чзy1(8)		
Площадь: 4.00 кв.м		
27	739814.57	1505957.42
28	739813.79	1505959.26
29	739811.95	1505958.49
30	739812.72	1505956.64
27	739814.57	1505957.42
66:39:0000000:4/чзy1(9)		
Площадь: 3.99 кв.м		
31	739795.26	1506003.40
32	739794.49	1506005.25
33	739792.65	1506004.47
34	739793.42	1506002.63
31	739795.26	1506003.40
66:39:0000000:4/чзy1(10)		
Площадь: 13.01 кв.м		
35	739777.40	1506045.49
36	739774.86	1506051.47
37	739773.02	1506050.68
38	739775.56	1506044.70
35	739777.40	1506045.49
66:39:0000000:4/чзy2		
Площадь: 8324 кв.м		
1	739767.02	1505629.85
2	739754.90	1505634.93
3	739751.52	1505626.87
4	739699.37	1505631.63
5	739675.16	1505633.84
6	739671.57	1505605.20
7	739667.30	1505571.14
8	739675.33	1505566.60
9	739674.23	1505554.66
10	739669.45	1505550.39
11	739668.99	1505545.33
12	739680.31	1505544.45
13	739700.81	1505542.87
14	739716.77	1505541.63
15	739722.76	1505541.17
16	739744.91	1505539.45
17	739744.17	1505529.84
18	739743.88	1505526.15
19	739746.92	1505522.18
20	739755.55	1505528.80
21	739758.13	1505530.77
1	739767.02	1505629.85
66:39:0000000:4/чзy3		
Площадь: 1324 кв.м		
1	739675.33	1505566.60
2	739667.30	1505571.14
3	739660.05	1505571.81
4	739655.90	1505560.90
5	739611.72	1505548.72
6	739605.49	1505549.52
7	739594.58	1505562.14
8	739591.28	1505565.96
9	739600.81	1505515.59
10	739602.43	1505520.10

1	2	3
11	739607.87	1505535.23
12	739665.29	1505550.93
13	739669.45	1505550.39
14	739674.23	1505554.66
1	739675.33	1505566.60
66:39:0000000:4/чзy4		
Площадь: 54 кв.м		
66:39:0000000:4/чзy4(1)		
Площадь: 9.01 кв.м		
1	739673.84	1505629.13
2	739672.01	1505631.51
3	739669.63	1505629.67
4	739671.46	1505627.30
1	739673.84	1505629.13
66:39:0000000:4/чзy4(2)		
Площадь: 8.97 кв.м		
5	739706.19	1505652.52
6	739704.51	1505655.00
7	739702.03	1505653.32
8	739703.71	1505650.84
5	739706.19	1505652.52
66:39:0000000:4/чзy4(3)		
Площадь: 9.00 кв.м		
9	739723.33	1505662.23
10	739721.83	1505664.83
11	739719.23	1505663.34
12	739720.73	1505660.74
9	739723.33	1505662.23
66:39:0000000:4/чзy4(4)		
Площадь: 8.99 кв.м		
13	739754.32	1505684.69
14	739752.49	1505687.07
15	739750.11	1505685.24
16	739751.94	1505682.87
13	739754.32	1505684.69
66:39:0000000:4/чзy4(5)		
Площадь: 8.98 кв.м		
17	739770.25	1505696.73
18	739768.46	1505699.13
19	739766.06	1505697.33
20	739767.85	1505694.93
17	739770.25	1505696.73
66:39:0000000:4/чзy4(6)		
Площадь: 8.98 кв.м		
21	739803.19	1505719.42
22	739801.41	1505721.83
23	739799.00	1505720.05
24	739800.78	1505717.64
21	739803.19	1505719.42
66:39:0000000:4/чзy5		
Площадь: 11683 кв.м		
66:39:0000000:4/чзy5(1)		
Площадь: 3193.49 кв.м		
1	739790.38	1505460.97
2	739772.36	1505527.26
3	739755.55	1505528.80
4	739746.92	1505522.18

1	2	3
5	739743.88	1505526.15
6	739744.17	1505529.84
7	739721.91	1505531.87
8	739722.76	1505541.17
9	739716.77	1505541.63
10	739715.93	1505532.42
11	739699.99	1505533.87
12	739700.81	1505542.87
13	739680.31	1505544.45
14	739677.65	1505515.26
15	739756.32	1505508.08
16	739762.31	1505486.27
17	739759.37	1505484.27
18	739762.80	1505479.23
19	739751.31	1505470.60
20	739754.46	1505469.82
21	739758.82	1505468.74
22	739765.71	1505473.92
23	739767.53	1505466.60
1	739790.38	1505460.97
66:39:0000000:4/чзус(2)		
Площадь: 6043.73 кв.м		
24	739824.57	1505733.74
25	739820.91	1505738.49
26	739810.60	1505730.55
27	739804.55	1505739.22
28	739702.33	1505667.83
29	739703.64	1505682.11
30	739803.51	1505748.62
31	739804.57	1505753.80
32	739799.87	1505749.60
33	739796.35	1505753.55
34	739698.18	1505688.08
35	739695.87	1505663.32
36	739652.25	1505632.86
37	739671.57	1505605.20
38	739675.16	1505633.84
39	739699.37	1505631.63
40	739820.58	1505716.27
41	739814.04	1505725.63
24	739824.57	1505733.74
42	739751.38	1505717.50
43	739750.28	1505719.17
44	739748.61	1505718.07
45	739749.71	1505716.40
42	739751.38	1505717.50
46	739706.06	1505687.29
47	739704.96	1505688.96
48	739699.53	1505685.38
49	739700.63	1505683.71
46	739706.06	1505687.29
50	739673.84	1505629.13
51	739672.01	1505631.51
52	739669.63	1505629.67

1	2	3
53	739671.46	1505627.30
50	739673.84	1505629.13
54	739706.19	1505652.52
55	739704.51	1505655.00
56	739702.03	1505653.32
57	739703.71	1505650.84
54	739706.19	1505652.52
58	739723.33	1505662.23
59	739721.83	1505664.83
60	739719.23	1505663.34
61	739720.73	1505660.74
58	739723.33	1505662.23
62	739754.32	1505684.69
63	739752.49	1505687.07
64	739750.11	1505685.24
65	739751.94	1505682.87
62	739754.32	1505684.69
66	739770.25	1505696.73
67	739768.46	1505699.13
68	739766.06	1505697.33
69	739767.85	1505694.93
66	739770.25	1505696.73
70	739803.19	1505719.42
71	739801.41	1505721.83
72	739799.00	1505720.05
73	739800.78	1505717.64
70	739803.19	1505719.42
66:39:0000000:4/чзус(3)		
Площадь: 1231.06 кв.м		
74	739835.53	1505905.44
75	739828.09	1505909.03
76	739796.72	1505755.38
77	739804.80	1505754.92
74	739835.53	1505905.44
78	739825.83	1505872.60
79	739823.87	1505873.00
80	739823.46	1505871.05
81	739825.42	1505870.64
78	739825.83	1505872.60
82	739817.75	1505832.42
83	739815.80	1505832.82
84	739815.39	1505830.87
85	739817.35	1505830.46
82	739817.75	1505832.42
86	739809.56	1505792.26
87	739807.60	1505792.67
88	739807.19	1505790.71
89	739809.15	1505790.30
86	739809.56	1505792.26



1	2	3
66:39:0000000:4/чзУ5(4)		
Площадь: 1214.25 кв.м		
90	739836.84	1505911.88
91	739780.31	1506046.24
92	739776.77	1506054.66
93	739769.39	1506051.56
94	739772.15	1506045.01
95	739828.50	1505911.07
96	739833.28	1505912.74
97	739835.64	1505905.99
90	739836.84	1505911.88
98	739777.40	1506045.49
99	739774.86	1506051.47
100	739773.02	1506050.68
101	739775.56	1506044.70
98	739777.40	1506045.49
102	739795.26	1506003.40
103	739794.49	1506005.25
104	739792.65	1506004.47
105	739793.42	1506002.63
102	739795.26	1506003.40
106	739814.57	1505957.42
107	739813.79	1505959.26
108	739811.95	1505958.49
109	739812.72	1505956.64
106	739814.57	1505957.42
<b>66:39:0102002:10/чзУ1</b>		
<b>Площадь: 926 кв.м</b>		
66:39:0102002:10/чзУ1(1)		
Площадь: 648.72 кв.м		
1	739797.27	1505435.93
2	739790.38	1505460.97
3	739767.53	1505466.60
4	739777.39	1505430.74
1	739797.27	1505435.93
66:39:0102002:10/чзУ1(2)		
Площадь: 277.35 кв.м		
5	739754.46	1505469.82
6	739751.31	1505470.60
7	739737.83	1505460.47
8	739718.45	1505447.82
9	739701.56	1505439.41
10	739704.69	1505416.91
11	739703.99	1505416.77
12	739704.36	1505414.00
13	739710.37	1505415.22
14	739707.04	1505439.03
15	739720.36	1505445.69
5	739754.46	1505469.82
<b>66:39:0102002:3У1</b>		
<b>Площадь: 647 кв.м</b>		
66:39:0102002:3У1(1)		
Площадь: 369.66 кв.м		
1	739802.19	1505418.78

1	2	3
2	739797.27	1505435.93
3	739777.39	1505430.74
4	739782.40	1505413.29
1	739802.19	1505418.78
66:39:0102002:3У1(2)		
Площадь: 277.07 кв.м		
5	739758.82	1505468.75
6	739754.46	1505469.82
7	739720.36	1505445.69
8	739707.04	1505439.03
9	739710.37	1505415.22
10	739704.36	1505414.00
11	739703.99	1505416.77
12	739698.27	1505415.60
13	739699.47	1505409.72
14	739711.42	1505412.14
15	739708.09	1505435.96
16	739721.43	1505442.61
17	739741.27	1505455.56
5	739758.82	1505468.75
<b>Зона планируемого размещения временных зданий и сооружений</b>		
<b>66:39:0000000:4/чзУ6</b>		
<b>Площадь: 2599 кв.м</b>		
66:39:0000000:4/чзУ6(1)		
Площадь: 18.54 кв.м		
1	739772.36	1505527.26
2	739758.13	1505530.77
3	739755.55	1505528.80
1	739772.36	1505527.26
66:39:0000000:4/чзУ6(2)		
Площадь: 211.44 кв.м		
4	739744.91	1505539.45
5	739722.76	1505541.17
6	739721.91	1505531.87
7	739744.17	1505529.84
4	739744.91	1505539.45
66:39:0000000:4/чзУ6(3)		
Площадь: 146.34 кв.м		
8	739716.77	1505541.63
9	739700.81	1505542.87
10	739699.99	1505533.87
11	739715.93	1505532.42
8	739716.77	1505541.63
66:39:0000000:4/чзУ6(4)		
Площадь: 1276.87 кв.м		
12	739811.05	1505760.61
13	739806.17	1505761.61
14	739804.80	1505754.92
15	739805.77	1505754.87
16	739804.57	1505753.80
17	739803.51	1505748.62
18	739703.64	1505682.11
19	739702.33	1505667.83
20	739804.55	1505739.22
21	739808.05	1505745.92
12	739811.05	1505760.61

1	2	3
66:39:0000000:4/чзуб(5)		
Площадь: 59.96 кв.м		
22	739798.32	1505763.21
23	739793.42	1505764.21
24	739790.44	1505749.61
25	739796.35	1505753.55
26	739794.61	1505755.50
27	739796.72	1505755.38
22	739798.32	1505763.21
66:39:0000000:4/чзуб(6)		
Площадь: 74.83 кв.м		
28	739818.50	1505797.07
29	739813.61	1505798.07
30	739810.61	1505783.38
31	739815.50	1505782.38
28	739818.50	1505797.07
66:39:0000000:4/чзуб(7)		
Площадь: 74.83 кв.м		
32	739805.76	1505799.67
33	739800.87	1505800.67
34	739797.87	1505785.98
35	739802.76	1505784.98
32	739805.76	1505799.67
66:39:0000000:4/чзуб(8)		
Площадь: 74.80 кв.м		
36	739826.69	1505837.23
37	739821.81	1505838.23
38	739818.81	1505823.53
39	739823.70	1505822.53
36	739826.69	1505837.23
66:39:0000000:4/чзуб(9)		
Площадь: 74.88 кв.м		
40	739813.96	1505839.83
41	739809.07	1505840.83
42	739806.07	1505826.13
43	739810.96	1505825.13
40	739813.96	1505839.83
66:39:0000000:4/чзуб(10)		
Площадь: 74.69 кв.м		
44	739834.89	1505877.38
45	739830.01	1505878.38
46	739827.01	1505863.69
47	739831.89	1505862.69
44	739834.89	1505877.38
66:39:0000000:4/чзуб(11)		
Площадь: 74.98 кв.м		
48	739822.16	1505879.98
49	739817.26	1505880.98
50	739814.26	1505866.29
51	739819.16	1505865.29
48	739822.16	1505879.98
66:39:0000000:4/чзуб(12)		
Площадь: 82.87 кв.м		
52	739842.71	1505915.65
53	739834.55	1505917.31
54	739836.84	1505911.88
55	739835.64	1505905.99

1	2	3
56	739835.89	1505905.27
57	739835.53	1505905.45
58	739834.82	1505901.96
59	739839.71	1505900.96
52	739842.71	1505915.65
66:39:0000000:4/чзуб(13)		
Площадь: 53.90 кв.м		
60	739828.50	1505911.06
61	739825.07	1505919.21
62	739822.08	1505904.56
63	739826.97	1505903.56
64	739828.09	1505909.04
65	739825.82	1505910.13
60	739828.50	1505911.06
66:39:0000000:4/чзуб(14)		
Площадь: 76.03 кв.м		
66	739824.40	1505954.49
67	739818.61	1505968.32
68	739813.92	1505966.37
69	739819.73	1505952.54
66	739824.40	1505954.49
66:39:0000000:4/чзуб(15)		
Площадь: 73.75 кв.м		
70	739812.35	1505949.44
71	739806.54	1505963.26
72	739802.01	1505961.36
73	739807.81	1505947.53
70	739812.35	1505949.44
66:39:0000000:4/чзуб(16)		
Площадь: 77.12 кв.м		
74	739805.13	1506000.49
75	739799.33	1506014.32
76	739794.58	1506012.33
77	739800.39	1505998.51
74	739805.13	1506000.49
66:39:0000000:4/чзуб(17)		
Площадь: 72.67 кв.м		
78	739793.01	1505995.41
79	739787.20	1506009.24
80	739782.74	1506007.37
81	739788.53	1505993.54
78	739793.01	1505995.41
<b>Зона планируемого размещения линейных объектов, подлежащих переносу (перестройству) из зон планируемого размещения линейных объектов</b>		
<b>66:39:0000000:4/чзуб7</b>		
<b>Площадь: 533 кв.м</b>		
1	739793.39	1506043.79
2	739790.84	1506061.60
3	739776.65	1506059.58
4	739776.93	1506056.02
5	739773.56	1506055.76
6	739773.30	1506059.10
7	739755.37	1506056.53
8	739757.92	1506038.72
9	739773.84	1506041.00

1	2	3
10	739772.15	1506045.01
11	739769.39	1506051.56
12	739776.77	1506054.66
13	739782.04	1506042.18
1	739793.39	1506043.79
<b>Площадка ПРС 46а км 1273 (МСК 66.1)</b>		
<b>66:50:0000000:246/чзУ1</b>		
<b>Площадь: 13457 кв.м</b>		
1	700777.71	1514458.13
2	700777.43	1514478.17
3	700762.73	1514478.31
4	700707.47	1514548.87
5	700658.71	1514509.35
6	700636.32	1514491.20
7	700631.66	1514487.43
8	700618.05	1514476.40
9	700640.21	1514449.36
10	700647.81	1514450.92
11	700656.68	1514440.10
12	700655.73	1514434.61
13	700643.04	1514424.09
14	700649.43	1514416.16
15	700665.66	1514414.03
16	700679.36	1514396.29
17	700685.13	1514400.63
18	700695.09	1514388.13
1	700777.71	1514458.13
<b>66:50:0000000:246/чзУ2</b>		
<b>Площадь: 1390 кв.м</b>		
1	700656.68	1514440.10
2	700647.81	1514450.92
3	700640.21	1514449.36
4	700633.46	1514443.83
5	700626.65	1514433.80
6	700629.78	1514429.97
7	700601.67	1514406.49
8	700587.62	1514404.88
9	700606.56	1514376.87
10	700606.74	1514376.80
11	700610.69	1514398.78
12	700635.50	1514418.05
13	700639.79	1514412.49
14	700649.43	1514416.16
15	700643.04	1514424.09
16	700655.73	1514434.61
1	700656.68	1514440.10
<b>66:50:0000000:246/чзУ3</b>		
<b>Площадь: 76 кв.м</b>		
<b>66:50:0000000:246/чзУ3(1)</b>		
<b>Площадь: 12.99 кв.м</b>		
1	700611.61	1514533.65
2	700610.17	1514539.99
3	700608.22	1514539.54
4	700609.66	1514533.21
1	700611.61	1514533.65
<b>66:50:0000000:246/чзУ3(2)</b>		
<b>Площадь: 3.99 кв.м</b>		

1	2	3
5	700600.52	1514582.37
6	700600.07	1514584.32
7	700598.13	1514583.88
8	700598.57	1514581.93
5	700600.52	1514582.37
<b>66:50:0000000:246/чзУ3(3)</b>		
<b>Площадь: 4.00 кв.м</b>		
9	700589.43	1514631.09
10	700588.98	1514633.04
11	700587.03	1514632.60
12	700587.48	1514630.65
9	700589.43	1514631.09
<b>66:50:0000000:246/чзУ3(4)</b>		
<b>Площадь: 4.00 кв.м</b>		
13	700578.34	1514679.81
14	700577.89	1514681.76
15	700575.94	1514681.32
16	700576.39	1514679.37
13	700578.34	1514679.81
<b>66:50:0000000:246/чзУ3(5)</b>		
<b>Площадь: 3.99 кв.м</b>		
17	700567.25	1514728.54
18	700566.80	1514730.48
19	700564.85	1514730.04
20	700565.30	1514728.09
17	700567.25	1514728.54
<b>66:50:0000000:246/чзУ3(6)</b>		
<b>Площадь: 3.99 кв.м</b>		
21	700556.16	1514777.26
22	700555.71	1514779.20
23	700553.76	1514778.76
24	700554.21	1514776.81
21	700556.16	1514777.26
<b>66:50:0000000:246/чзУ3(7)</b>		
<b>Площадь: 3.99 кв.м</b>		
25	700545.06	1514825.98
26	700544.62	1514827.93
27	700542.67	1514827.48
28	700543.12	1514825.53
25	700545.06	1514825.98
<b>66:50:0000000:246/чзУ3(8)</b>		
<b>Площадь: 13.01 кв.м</b>		
29	700534.96	1514870.24
30	700533.47	1514876.56
31	700531.52	1514876.11
32	700533.01	1514869.78
29	700534.96	1514870.24
<b>66:50:0000000:246/чзУ3(9)</b>		
<b>Площадь: 12.98 кв.м</b>		
33	700481.54	1514951.13
34	700477.13	1514955.89
35	700475.66	1514954.53
36	700480.08	1514949.77
33	700481.54	1514951.13
<b>66:50:0000000:246/чзУ3(10)</b>		
<b>Площадь: 12.96 кв.м</b>		
37	700475.90	1514957.24

1	2	3
38	700471.47	1514961.99
39	700470.01	1514960.63
40	700474.44	1514955.88
37	700475.90	1514957.24
<b>66:50:0000000:158/чзу1</b>		
<b>Площадь: 119 кв.м</b>		
1	700695.09	1514388.13
2	700685.13	1514400.63
3	700679.36	1514396.29
4	700689.39	1514383.30
1	700695.09	1514388.13
<b>66:50:0000000:246/чзу4</b>		
<b>Площадь: 13913 кв.м</b>		
66:50:0000000:246/чзу4(1)		
<b>Площадь: 272.08 кв.м</b>		
1	700655.61	1514415.35
2	700649.43	1514416.16
3	700645.05	1514414.50
4	700626.22	1514399.04
5	700639.74	1514382.48
6	700644.39	1514386.27
7	700634.66	1514398.20
1	700655.61	1514415.35
66:50:0000000:246/чзу4(2)		
<b>Площадь: 9897.73 кв.м</b>		
8	700674.67	1514522.29
9	700666.66	1514532.06
10	700649.76	1514679.56
11	700634.00	1514764.28
12	700622.81	1514804.54
13	700605.73	1514857.00
14	700559.31	1514975.62
15	700549.54	1514973.03
16	700541.07	1514969.98
17	700543.75	1514962.62
18	700533.74	1514955.78
19	700537.89	1514945.18
20	700547.66	1514949.00
21	700586.38	1514850.07
22	700603.13	1514798.61
23	700613.97	1514759.65
24	700629.43	1514676.51
25	700646.94	1514523.71
26	700658.71	1514509.35
8	700674.67	1514522.29
66:50:0000000:246/чзу4(3)		
<b>Площадь: 3743.65 кв.м</b>		
27	700636.32	1514491.20
28	700618.32	1514513.18
29	700614.54	1514529.76
30	700615.51	1514529.98
89	700612.18	1514544.60
90	700604.86	1514576.74
91	700601.53	1514591.35
92	700593.77	1514625.42
93	700590.44	1514640.04
94	700582.67	1514674.15

1	2	3
95	700579.34	1514688.76
96	700571.57	1514722.88
97	700568.24	1514737.49
98	700560.47	1514771.59
99	700557.14	1514786.20
100	700549.37	1514820.30
101	700546.03	1514834.92
102	700538.75	1514866.89
31	700535.71	1514880.22
32	700533.47	1514879.71
103	700532.66	1514880.88
33	700485.92	1514948.10
34	700484.69	1514949.97
35	700485.82	1514951.02
36	700471.44	1514966.45
37	700465.59	1514961.00
38	700479.97	1514945.57
39	700480.24	1514945.83
40	700481.00	1514944.68
104	700526.35	1514879.44
41	700528.45	1514876.42
105	700530.96	1514865.12
106	700538.28	1514833.15
107	700541.60	1514818.53
108	700549.36	1514784.43
109	700552.69	1514769.81
110	700560.46	1514735.73
111	700563.79	1514721.10
112	700571.56	1514686.99
113	700574.89	1514672.37
114	700582.66	1514638.26
115	700585.98	1514623.65
42	700593.74	1514589.58
43	700597.07	1514574.96
44	700604.38	1514542.82
45	700607.71	1514528.20
46	700608.70	1514528.43
47	700612.79	1514510.47
48	700631.66	1514487.43
27	700636.32	1514491.20
49	700611.61	1514533.65
50	700610.17	1514539.99
51	700608.22	1514539.54
52	700609.66	1514533.21
49	700611.61	1514533.65
53	700600.52	1514582.37
54	700600.07	1514584.32
55	700598.13	1514583.88
56	700598.57	1514581.93
53	700600.52	1514582.37
57	700589.43	1514631.09
58	700588.98	1514633.04
59	700587.03	1514632.60
60	700587.48	1514630.65

1	2	3
57	700589.43	1514631.09
61	700578.34	1514679.81
62	700577.89	1514681.76
63	700575.94	1514681.32
64	700576.39	1514679.37
61	700578.34	1514679.81
65	700567.25	1514728.54
66	700566.80	1514730.48
67	700564.85	1514730.04
68	700565.30	1514728.09
65	700567.25	1514728.54
69	700556.16	1514777.26
70	700555.71	1514779.20
71	700553.76	1514778.76
72	700554.21	1514776.81
69	700556.16	1514777.26
73	700545.06	1514825.98
74	700544.62	1514827.93
75	700542.67	1514827.48
76	700543.12	1514825.53
73	700545.06	1514825.98
77	700534.96	1514870.24
78	700533.47	1514876.56
79	700531.52	1514876.11
80	700533.01	1514869.78
77	700534.96	1514870.24
81	700481.54	1514951.13
82	700477.13	1514955.89
83	700475.66	1514954.53
84	700480.08	1514949.77
81	700481.54	1514951.13
85	700475.90	1514957.24
86	700471.47	1514961.99
87	700470.01	1514960.63
88	700474.44	1514955.88
85	700475.90	1514957.24
<b>66:50:0000000:246/чзү5</b>		
<b>Площадь: 1202 кв.м</b>		
66:50:0000000:246/чзү5(1)		
Площадь: 75.03 кв.м		
1	700620.39	1514531.10
2	700617.06	1514545.71
3	700612.18	1514544.60
4	700615.51	1514529.98
1	700620.39	1514531.10
66:50:0000000:246/чзү5(2)		
Площадь: 74.71 кв.м		
5	700607.71	1514528.20
6	700604.38	1514542.82
7	700599.52	1514541.71

1	2	3
8	700602.85	1514527.10
5	700607.71	1514528.20
66:50:0000000:246/чзү5(3)		
Площадь: 74.99 кв.м		
9	700609.74	1514577.85
10	700606.41	1514592.46
11	700601.53	1514591.35
12	700604.86	1514576.74
9	700609.74	1514577.85
66:50:0000000:246/чзү5(4)		
Площадь: 74.90 кв.м		
13	700597.07	1514574.96
14	700593.74	1514589.58
15	700588.87	1514588.47
16	700592.20	1514573.85
13	700597.07	1514574.96
66:50:0000000:246/чзү5(5)		
Площадь: 75.04 кв.м		
17	700598.65	1514626.53
18	700595.32	1514641.15
19	700590.44	1514640.04
20	700593.77	1514625.42
17	700598.65	1514626.53
66:50:0000000:246/чзү5(6)		
Площадь: 74.91 кв.м		
21	700585.98	1514623.65
22	700582.66	1514638.26
23	700577.78	1514637.15
24	700581.11	1514622.54
21	700585.98	1514623.65
66:50:0000000:246/чзү5(7)		
Площадь: 74.85 кв.м		
25	700587.54	1514675.26
26	700584.21	1514689.87
27	700579.34	1514688.76
28	700582.67	1514674.15
25	700587.54	1514675.26
66:50:0000000:246/чзү5(8)		
Площадь: 75.19 кв.м		
29	700574.89	1514672.37
30	700571.56	1514686.99
31	700566.67	1514685.88
32	700570.00	1514671.26
29	700574.89	1514672.37
66:50:0000000:246/чзү5(9)		
Площадь: 74.85 кв.м		
33	700576.44	1514723.99
34	700573.11	1514738.60
35	700568.24	1514737.49
36	700571.57	1514722.88
33	700576.44	1514723.99
66:50:0000000:246/чзү5(10)		
Площадь: 75.23 кв.м		
37	700563.79	1514721.10
38	700560.46	1514735.73
39	700555.57	1514734.61
40	700558.90	1514719.99

1	2	3
37	700563.79	1514721.10
66:50:0000000:246/чзу5(11)		
Площадь: 74.85 кв.м		
41	700565.34	1514772.70
42	700562.01	1514787.31
43	700557.14	1514786.20
44	700560.47	1514771.59
41	700565.34	1514772.70
66:50:0000000:246/чзу5(12)		
Площадь: 75.19 кв.м		
45	700552.69	1514769.81
46	700549.36	1514784.43
47	700544.47	1514783.32
48	700547.80	1514768.70
45	700552.69	1514769.81
66:50:0000000:246/чзу5(13)		
Площадь: 74.97 кв.м		
49	700554.24	1514821.41
50	700550.91	1514836.03
51	700546.03	1514834.92
52	700549.37	1514820.30
49	700554.24	1514821.41
66:50:0000000:246/чзу5(14)		
Площадь: 75.39 кв.м		
53	700541.60	1514818.53
54	700538.28	1514833.15
55	700533.37	1514832.03
56	700536.70	1514817.42
53	700541.60	1514818.53
66:50:0000000:246/чзу5(15)		
Площадь: 78.45 кв.м		
57	700543.63	1514868.00
58	700540.30	1514882.62
59	700532.66	1514880.88
60	700533.47	1514879.71
61	700535.71	1514880.22
62	700538.75	1514866.89
57	700543.63	1514868.00
66:50:0000000:246/чзу5(16)		
Площадь: 73.09 кв.м		
63	700530.96	1514865.12
64	700528.45	1514876.42
65	700526.35	1514879.44
66	700522.76	1514878.62
67	700526.09	1514864.01
63	700530.96	1514865.12
<b>66:50:0000000:246/чзу6</b>		
<b>Площадь: 884 кв.м</b>		
1	700501.31	1514989.48
2	700495.22	1514994.66
3	700479.45	1514976.12
4	700475.65	1514979.36
5	700449.75	1514948.91
6	700463.45	1514937.26
7	700472.60	1514948.01
8	700476.90	1514941.83
9	700481.00	1514944.68

1	2	3
10	700480.24	1514945.83
11	700479.97	1514945.57
12	700465.59	1514961.00
13	700471.44	1514966.45
14	700485.82	1514951.02
15	700484.69	1514949.97
16	700485.92	1514948.10
17	700490.02	1514950.96
18	700483.31	1514960.61
19	700489.35	1514967.71
20	700485.54	1514970.94
1	700501.31	1514989.48
66:50:0000000:157/чзу1		
Площадь: 4 кв.м		
21	700484.89	1514972.11
22	700484.54	1514972.95
23	700483.70	1514973.31
24	700482.86	1514972.95
25	700482.51	1514972.11
26	700482.86	1514971.27
27	700483.70	1514970.92
28	700484.54	1514971.27
21	700484.89	1514972.11
<b>66:50:0000000:157/чзу1</b>		
<b>Площадь: 4 кв.м</b>		
1	700484.89	1514972.11
2	700484.54	1514972.95
3	700483.70	1514973.31
4	700482.86	1514972.95
5	700482.51	1514972.11
6	700482.86	1514971.27
7	700483.70	1514970.92
8	700484.54	1514971.27
1	700484.89	1514972.11
<b>Площадка ПРС 47а км 1302 (МСК 66.1)</b>		
<b>66:18:0101005:1401/чзу1</b>		
<b>Площадь: 142 кв.м</b>		
1	674293.31	1506601.92
2	674286.17	1506627.57
3	674280.61	1506625.91
4	674288.47	1506600.94
1	674293.31	1506601.92
66:18:0101005:1401/чзу8_66:18:0000000:58/чзу4		
4		
<b>Площадь: 83 кв.м</b>		
1	674298.17	1506584.48
2	674293.31	1506601.92
3	674288.47	1506600.94
4	674293.88	1506583.75
1	674298.17	1506584.48
<b>66:18:0000000:58/чзу1</b>		
<b>Площадь: 7196 кв.м</b>		
1	674309.61	1506543.41
2	674304.69	1506561.06
3	674303.69	1506564.65
4	674298.17	1506584.48
5	674293.88	1506583.75
6	674288.47	1506600.94



1	2	3
7	674280.61	1506625.91
8	674273.48	1506623.77
9	674253.40	1506617.76
10	674203.66	1506602.88
11	674227.13	1506520.61
1	674309.61	1506543.41
<b>66:18:000000:58/чзу2</b>		
<b>Площадь: 287 кв.м</b>		
1	674317.71	1506568.31
2	674312.31	1506586.87
3	674298.17	1506584.48
4	674303.69	1506564.65
1	674317.71	1506568.31
<b>66:18:0101005:1401/чзу2</b>		
<b>Площадь: 167 кв.м</b>		
1	674300.24	1506624.62
2	674290.89	1506621.71
3	674288.32	1506628.64
4	674286.17	1506627.57
5	674293.31	1506601.92
6	674298.70	1506603.02
7	674295.33	1506615.32
8	674298.77	1506617.08
1	674300.24	1506624.62
<b>66:18:0101005:1401/чзу7_66:18:000000:58/чзу45</b>		
<b>Площадь: 133 кв.м</b>		
1	674312.31	1506586.87
2	674311.59	1506589.33
3	674302.18	1506590.28
4	674298.70	1506603.02
5	674293.31	1506601.92
6	674298.17	1506584.48
1	674312.31	1506586.87
<b>66:18:000000:51/чзу1</b>		
<b>Площадь: 106 кв.м</b>		
1	674302.37	1506635.61
2	674288.32	1506628.64
3	674290.89	1506621.71
4	674300.24	1506624.62
1	674302.37	1506635.61
<b>66:18:000000:58/чзу3</b>		
<b>Площадь: 1657 кв.м</b>		
1	674294.24	1506701.99
2	674289.28	1506726.29
3	674285.65	1506744.06
4	674283.58	1506743.67
5	674265.17	1506740.19
6	674267.5	1506728.11
7	674262.98	1506727.23
8	674251.12	1506724.9
9	674223.41	1506719.46
10	674196.27	1506710.74
11	674200.17	1506700.09
12	674217.82	1506703.27
13	674220.04	1506707.07
14	674245.29	1506711.94

1	2	3
15	674253.63	1506713.55
16	674265.47	1506715.84
17	674269.71	1506716.65
18	674272.06	1506704.47
19	674283.84	1506706.74
20	674292.71	1506701.75
1	674294.24	1506701.99
<b>66:18:000000:58/чзу4</b>		
<b>Площадь: 590 кв.м</b>		
1	674223.41	1506719.46
2	674217.99	1506738.56
3	674191.55	1506732.94
4	674194.74	1506717.95
5	674196.27	1506710.74
1	674223.41	1506719.46
<b>66:18:000000:58/чзу5</b>		
<b>Площадь: 9 кв.м</b>		
1	674174.02	1506721.73
2	674173.40	1506724.66
3	674170.47	1506724.04
4	674171.09	1506721.10
1	674174.02	1506721.73
<b>66:18:000000:58/чзу6</b>		
<b>Площадь: 9 кв.м</b>		
1	674173.40	1506724.66
2	674172.78	1506727.59
3	674169.84	1506726.97
4	674170.47	1506724.04
1	674173.40	1506724.66
<b>66:18:000000:58/чзу7</b>		
<b>Площадь: 13 кв.м</b>		
1	674270.22	1506950.15
2	674268.96	1506956.53
3	674267.00	1506956.14
4	674268.26	1506949.77
1	674270.22	1506950.15
<b>66:18:0101005:1401:чзу3</b>		
<b>Площадь: 21 кв.м</b>		
66:18:0101005:1401:чзу3(1)		
Площадь: 13.01 кв.м		
1	674296.42	1506807.11
2	674295.16	1506813.48
3	674293.20	1506813.10
4	674294.45	1506806.72
1	674296.42	1506807.11
66:18:0101005:1401:чзу3(2)		
Площадь: 3.99 кв.м		
5	674287.32	1506856.28
6	674286.94	1506858.24
7	674284.98	1506857.86
8	674285.36	1506855.90
5	674287.32	1506856.28
66:18:0101005:1401:чзу3(3)		
Площадь: 4.03 кв.м		
9	674278.39	1506905.46
10	674278.01	1506907.43
11	674276.04	1506907.05

1	2	3
12	674276.42	1506905.08
9	674278.39	1506905.46
<b>66:18:000000:58/чзу8</b>		
<b>Площадь: 15341 кв.м</b>		
66:18:000000:58/чзу8(1)		
Площадь: 162.41 кв.м		
1	674323.12	1506566.00
2	674317.30	1506587.76
3	674316.09	1506587.51
4	674312.31	1506586.87
5	674317.71	1506568.31
6	674303.69	1506564.65
7	674304.69	1506561.06
1	674323.12	1506566.00
66:18:000000:58/чзу8(2)		
Площадь: 2416.73 кв.м		
8	674297.29	1506680.65
9	674292.71	1506701.75
10	674283.84	1506706.74
11	674272.06	1506704.47
12	674269.71	1506716.65
13	674265.47	1506715.84
14	674273.56	1506678.89
15	674264.35	1506664.54
16	674253.63	1506713.55
17	674245.29	1506711.94
18	674257.87	1506654.43
19	674248.56	1506639.91
20	674253.40	1506617.76
21	674273.48	1506623.77
22	674270.00	1506638.75
23	674282.41	1506657.81
24	674281.68	1506661.09
25	674285.00	1506661.78
8	674297.29	1506680.65
66:18:000000:58/чзу8(3)		
Площадь: 9859.28 кв.м		
26	674283.58	1506743.67
27	674272.38	1506795.00
28	674272.69	1506795.06
29	674272.41	1506796.27
30	674271.28	1506800.90
31	674268.24	1506800.26
32	674243.65	1506913.12
33	674243.30	1506914.49
34	674238.86	1506932.53
35	674231.08	1506930.72
36	674222.17	1506971.19
37	674230.07	1506972.92
38	674224.51	1506997.70
39	674213.26	1506994.93
40	674208.98	1506993.98
41	674210.07	1506989.01
42	674198.33	1506986.45
43	674246.72	1506766.71
44	674183.26	1506752.85
45	674186.70	1506736.69

1	2	3
46	674160.28	1506731.07
47	674164.44	1506711.51
48	674194.74	1506717.95
49	674191.55	1506732.94
50	674217.99	1506738.56
51	674223.41	1506719.46
52	674251.12	1506724.90
53	674250.17	1506729.28
54	674261.97	1506731.86
55	674262.98	1506727.23
56	674267.50	1506728.11
57	674265.17	1506740.19
26	674283.58	1506743.67
58	674174.02	1506721.73
59	674173.40	1506724.66
60	674172.78	1506727.59
61	674169.84	1506726.97
62	674170.47	1506724.04
63	674171.09	1506721.10
58	674174.02	1506721.73
66:18:000000:58/чзу8(4)		
Площадь: 123.53 кв.м		
64	674274.44	1506943.18
65	674271.30	1506960.15
66	674263.50	1506958.39
67	674266.57	1506941.77
64	674274.44	1506943.18
68	674270.22	1506950.15
69	674268.96	1506956.53
70	674267.00	1506956.14
71	674268.26	1506949.77
68	674270.22	1506950.15
66:18:000000:58/чзу8(5)		
Площадь: 2779.19 кв.м		
72	674342.78	1506992.87
73	674337.19	1507017.45
74	674303.07	1507009.67
75	674316.53	1506950.63
76	674293.84	1506945.34
77	674276.85	1506941.40
78	674280.06	1506923.47
79	674280.38	1506921.68
80	674340.45	1506935.67
81	674333.01	1506968.30
82	674332.57	1506968.12
83	674331.72	1506968.48
84	674331.35	1506969.34
85	674331.72	1506970.19
86	674332.50	1506970.52
87	674328.18	1506989.46
88	674330.87	1506990.09
89	674330.03	1506994.00
90	674337.72	1506995.56
91	674338.51	1506991.87
72	674342.78	1506992.87



1	2	3
<b>66:18:0101005:1401/чзУ4</b>		
<b>Площадь: 1911 кв.м</b>		
66:18:0101005:1401/чзУ4(1)		
Площадь: 116.00 кв.м		
1	674317.30	1506587.76
2	674312.12	1506607.06
3	674306.32	1506605.50
4	674310.64	1506589.43
5	674311.59	1506589.33
6	674312.31	1506586.87
7	674316.09	1506587.51
1	674317.30	1506587.76
66:18:0101005:1401/чзУ4(2)		
Площадь: 1795.23 кв.м		
8	674299.90	1506804.68
46	674296.86	1506821.25
47	674291.51	1506850.45
9	674288.81	1506865.20
48	674282.51	1506899.57
10	674279.81	1506914.32
11	674278.54	1506921.25
12	674280.38	1506921.68
13	674280.06	1506923.47
14	674276.85	1506941.40
15	674274.85	1506940.94
16	674274.44	1506943.18
17	674266.57	1506941.77
18	674267.06	1506939.10
19	674249.64	1506935.00
20	674241.03	1506933.04
21	674238.86	1506932.53
22	674243.30	1506914.49
23	674253.99	1506917.05
24	674266.21	1506919.98
25	674266.50	1506918.44
26	674270.74	1506919.43
49	674271.94	1506912.88
50	674274.64	1506898.13
51	674280.92	1506863.76
27	674283.62	1506849.01
28	674288.96	1506819.79
29	674291.60	1506805.21
52	674286.78	1506804.15
30	674271.28	1506800.90
31	674272.41	1506796.27
32	674299.32	1506802.04
33	674298.87	1506804.50
8	674299.90	1506804.68
34	674278.39	1506905.46
35	674278.01	1506907.43
36	674276.04	1506907.05
37	674276.42	1506905.08
34	674278.39	1506905.46
38	674287.32	1506856.28
39	674286.94	1506858.24

1	2	3
40	674284.98	1506857.86
41	674285.36	1506855.90
38	674287.32	1506856.28
42	674296.42	1506807.11
43	674295.16	1506813.48
44	674293.20	1506813.10
45	674294.45	1506806.72
42	674296.42	1506807.11
<b>66:18:0101005:3У2</b>		
<b>Площадь: 71 кв.м</b>		
66:18:0101005:3У2(1)		
Площадь: 35.67 кв.м		
1	674299.57	1506800.71
2	674299.32	1506802.04
3	674272.41	1506796.27
4	674272.69	1506795.06
1	674299.57	1506800.71
66:18:0101005:3У2(2)		
Площадь: 35.00 кв.м		
5	674266.50	1506918.44
6	674266.21	1506919.98
7	674253.99	1506917.05
8	674243.30	1506914.49
9	674243.65	1506913.12
5	674266.50	1506918.44
<b>66:18:0000000:48/чзУ1</b>		
<b>Площадь: 3 кв.м</b>		
1	674333.01	1506968.30
2	674332.50	1506970.52
3	674331.72	1506970.19
4	674331.35	1506969.34
5	674331.72	1506968.48
6	674332.57	1506968.12
1	674333.01	1506968.30
<b>66:18:0000000:51/чзУ2</b>		
<b>Площадь: 30 кв.м</b>		
1	674338.51	1506991.87
2	674337.72	1506995.56
3	674330.03	1506994.00
4	674330.87	1506990.09
1	674338.51	1506991.87
<b>66:18:0000000:58/чзУ9</b>		
<b>Площадь: 241 кв.м</b>		
66:18:0000000:58/чзУ9(1)		
Площадь: 55.70 кв.м		
1	674262.98	1506727.23
2	674261.97	1506731.86
3	674250.17	1506729.28
4	674251.12	1506724.90
1	674262.98	1506727.23
66:18:0000000:58/чзУ9(2)		
Площадь: 62.59 кв.м		
5	674304.48	1506807.39
6	674301.78	1506822.15
7	674298.22	1506821.50
8	674301.59	1506802.58

1	2	3
5	674304.48	1506807.39
66:18:0000000:58/чзУ9(3)		
Площадь: 51.44 кв.м		
9	674296.43	1506851.35
10	674293.73	1506866.10
11	674290.39	1506865.49
12	674293.02	1506850.73
9	674296.43	1506851.35
66:18:0000000:58/чзУ9(4)		
Площадь: 12.66 кв.м		
13	674279.58	1506848.27
14	674276.83	1506863.01
15	674276.02	1506862.86
16	674278.73	1506848.11
13	674279.58	1506848.27
66:18:0000000:58/чзУ9(5)		
Площадь: 47.82 кв.м		
17	674287.43	1506900.47
18	674284.73	1506915.23
19	674281.63	1506914.66
20	674284.26	1506899.89
17	674287.43	1506900.47
66:18:0000000:58/чзУ9(6)		
Площадь: 10.29 кв.м		
21	674270.43	1506897.36
22	674267.68	1506912.10
23	674267.03	1506911.98
24	674269.73	1506897.23
21	674270.43	1506897.36
<b>66:18:0101005:3У3</b>		
<b>Площадь: 15 кв.м</b>		
66:18:0101005:3У3(1)		
Площадь: 2.26 кв.м		
1	674301.55	1506802.52
2	674299.32	1506802.04
3	674299.57	1506800.71
4	674300.59	1506800.92
1	674301.55	1506802.52
66:18:0101005:3У3(2)		
Площадь: 12.77 кв.м		
5	674287.40	1506806.34
6	674285.03	1506819.07
7	674284.08	1506818.90
8	674286.42	1506806.12
5	674287.40	1506806.34
<b>66:18:0101005:1401/чзУ5</b>		
<b>Площадь: 266 кв.м</b>		
66:18:0101005:1401/чзУ5(1)		
Площадь: 28.30 кв.м		
1	674301.59	1506802.58
2	674298.22	1506821.50
3	674296.86	1506821.25
4	674299.90	1506804.68
5	674298.87	1506804.50
6	674299.32	1506802.04
7	674301.55	1506802.52
1	674301.59	1506802.58

1	2	3
66:18:0101005:1401/чзУ5(2)		
Площадь: 60.86 кв.м		
8	674291.60	1506805.21
9	674288.96	1506819.79
10	674285.03	1506819.07
11	674287.40	1506806.34
12	674286.42	1506806.12
13	674286.78	1506804.15
8	674291.60	1506805.21
66:18:0101005:1401/чзУ5(3)		
Площадь: 23.56 кв.м		
14	674293.02	1506850.73
15	674290.39	1506865.49
16	674288.81	1506865.20
17	674291.51	1506850.45
14	674293.02	1506850.73
66:18:0101005:1401/чзУ5(4)		
Площадь: 61.97 кв.м		
18	674283.62	1506849.01
19	674280.92	1506863.76
20	674276.83	1506863.01
21	674279.58	1506848.27
18	674283.62	1506849.01
66:18:0101005:1401/чзУ5(5)		
Площадь: 27.23 кв.м		
22	674284.26	1506899.89
23	674281.63	1506914.66
24	674279.81	1506914.32
25	674282.51	1506899.57
22	674284.26	1506899.89
66:18:0101005:1401/чзУ5(6)		
Площадь: 64.56 кв.м		
26	674274.64	1506898.13
27	674271.94	1506912.88
28	674267.68	1506912.10
29	674270.43	1506897.36
26	674274.64	1506898.13
<b>66:18:0000000:58/чзУ10</b>		
<b>Площадь: 649 кв.м</b>		
66:18:0000000:58/чзУ10(1)		
Площадь: 367.34 кв.м		
1	674293.84	1506945.34
2	674289.57	1506964.27
3	674271.30	1506960.15
4	674274.44	1506943.18
5	674276.47	1506943.55
6	674276.85	1506941.40
1	674293.84	1506945.34
66:18:0000000:58/чзУ10(2)		
Площадь: 281.53 кв.м		
7	674266.57	1506941.77
8	674263.50	1506958.39
9	674247.07	1506954.68
10	674247.49	1506951.47
11	674248.28	1506951.80
12	674249.13	1506951.44
13	674249.49	1506950.59

1	2	3
14	674249.13	1506949.73
15	674248.28	1506949.37
16	674247.73	1506949.60
17	674249.16	1506938.65
7	674266.57	1506941.77
<b>66:18:000000:48/чзү2</b>		
<b>Площадь: 4 кв.м</b>		
1	674249.49	1506950.59
2	674249.13	1506951.44
3	674248.28	1506951.80
4	674247.49	1506951.47
5	674247.73	1506949.60
6	674248.28	1506949.37
7	674249.13	1506949.73
1	674249.49	1506950.59
<b>66:18:0101005:1401/чзү6</b>		
<b>Площадь: 61 кв.м</b>		
<b>66:18:0101005:1401/чзү6(1)</b>		
<b>Площадь: 4.59 кв.м</b>		
1	674276.85	1506941.40
2	674276.47	1506943.55
3	674274.44	1506943.18
4	674274.85	1506940.94
1	674276.85	1506941.40
<b>66:18:0101005:1401/чзү6(2)</b>		
<b>Площадь: 56.78 кв.м</b>		
5	674267.06	1506939.10
6	674266.57	1506941.77
7	674249.16	1506938.65
8	674249.64	1506935.00
5	674267.06	1506939.10
<b>Площадка ПРС 48а км 1331,5 (МСК 66.1)</b>		
<b>66:18:000000:58/чзү11</b>		
<b>Площадь: 13803 кв.м</b>		
1	649469.18	1495600.90
2	649455.15	1495621.98
3	649436.74	1495647.98
4	649421.94	1495665.07
5	649412.40	1495678.40
6	649417.48	1495684.73
7	649401.77	1495698.67
8	649385.34	1495687.28
9	649378.02	1495682.20
10	649374.24	1495679.59
11	649357.23	1495667.79
12	649303.89	1495630.81
13	649309.44	1495603.32
14	649324.33	1495606.84
15	649374.19	1495537.89
1	649469.18	1495600.90
<b>66:18:000000:58/чзү12</b>		
<b>Площадь: 2829 кв.м</b>		
1	649465.08	1495680.38
2	649458.00	1495681.41
3	649455.95	1495693.26
4	649441.42	1495732.77
5	649434.76	1495749.77

1	2	3
6	649425.72	1495759.49
7	649428.81	1495762.46
8	649426.59	1495765.76
9	649397.51	1495796.35
10	649389.32	1495799.93
11	649382.37	1495799.44
12	649376.32	1495795.01
13	649363.65	1495782.05
14	649344.32	1495779.35
15	649360.19	1495765.29
16	649383.21	1495788.79
17	649387.43	1495790.41
18	649421.96	1495754.50
19	649437.52	1495706.04
20	649441.79	1495685.35
21	649432.06	1495674.56
22	649421.94	1495665.07
23	649436.74	1495647.98
24	649447.19	1495656.88
25	649458.02	1495673.05
26	649463.91	1495672.19
1	649465.08	1495680.38
<b>66:18:000000:37/чзү1</b>		
<b>Площадь: 33 кв.м</b>		
1	649434.76	1495749.77
2	649431.13	1495759.03
3	649428.81	1495762.46
4	649428.81	1495762.46
5	649425.72	1495759.49
1	649434.76	1495749.77
<b>66:18:000000:58/чзү13</b>		
<b>Площадь: 612 кв.м</b>		
1	649263.59	1495710.49
2	649261.06	1495720.90
3	649251.87	1495730.81
4	649231.50	1495712.21
5	649242.16	1495700.77
6	649247.42	1495695.12
7	649252.49	1495699.94
1	649263.59	1495710.49
<b>66:18:000000:58/чзү14</b>		
<b>Площадь: 1523 кв.м</b>		
1	649327.44	1495789.44
2	649300.79	1495811.06
3	649301.03	1495806.68
4	649301.76	1495795.72
5	649296.42	1495785.89
6	649293.11	1495779.79
7	649286.58	1495767.77
8	649278.76	1495753.37
9	649274.40	1495745.10
10	649268.45	1495733.82
11	649261.06	1495720.90
12	649263.59	1495710.49
13	649252.49	1495699.94
14	649260.68	1495691.28
15	649274.53	1495704.39

1	2	3
16	649271.27	1495715.63
17	649274.21	1495721.21
18	649283.91	1495739.28
19	649302.73	1495774.13
20	649305.10	1495778.54
21	649309.00	1495785.79
22	649312.65	1495786.52
23	649322.66	1495788.51
1	649327.44	1495789.44
<b>66:18:0000000:58/чзу15</b>		
<b>Площадь: 9 кв.м</b>		
1	649222.91	1495693.52
2	649220.85	1495695.69
3	649218.68	1495693.64
4	649220.74	1495691.47
1	649222.91	1495693.52
<b>66:18:0000000:58/чзу16</b>		
<b>Площадь: 9 кв.м</b>		
1	649220.85	1495695.69
2	649218.80	1495697.86
3	649216.63	1495695.81
4	649218.68	1495693.64
1	649220.85	1495695.69
<b>66:18:0000000:58/чзу17</b>		
<b>Площадь: 67 кв.м</b>		
66:18:0000000:58/чзу17 (1)		
<b>Площадь: 12.90 кв.м</b>		
1	649176.62	1495885.81
2	649171.06	1495889.13
3	649170.04	1495887.42
4	649175.59	1495884.10
1	649176.62	1495885.81
66:18:0000000:58/чзу17 (2)		
<b>Площадь: 12.89 кв.м</b>		
5	649349.91	1495727.96
6	649346.12	1495733.21
7	649344.51	1495732.04
8	649348.30	1495726.79
5	649349.91	1495727.96
66:18:0000000:58/чзу17 (3)		
<b>Площадь: 12.92 кв.м</b>		
9	649315.30	1495776.72
10	649313.98	1495778.22
11	649309.83	1495774.55
12	649309.13	1495773.93
13	649310.45	1495772.44
14	649311.18	1495773.08
9	649315.30	1495776.72
66:18:0000000:58/чзу17 (4)		
<b>Площадь: 3.97 кв.м</b>		
15	649327.45	1495780.37
16	649325.94	1495781.67
17	649324.64	1495780.17
18	649326.15	1495778.86
15	649327.45	1495780.37
66:18:0000000:58/чзу17 (5)		
<b>Площадь: 3.97 кв.м</b>		

1	2	3
19	649280.67	1495805.60
20	649279.17	1495806.90
21	649277.86	1495805.39
22	649279.37	1495804.09
19	649280.67	1495805.60
66:18:0000000:58/чзу17 (6)		
<b>Площадь: 3.97 кв.м</b>		
23	649280.93	1495819.74
24	649279.42	1495821.04
25	649278.12	1495819.54
26	649279.63	1495818.23
23	649280.93	1495819.74
66:18:0000000:58/чзу17 (7)		
<b>Площадь: 3.97 кв.м</b>		
27	649246.45	1495834.55
28	649244.94	1495835.86
29	649243.64	1495834.35
30	649245.15	1495833.05
27	649246.45	1495834.55
66:18:0000000:58/чзу17 (8)		
<b>Площадь: 12.85 кв.м</b>		
31	649211.73	1495864.72
32	649210.11	1495865.87
33	649206.95	1495861.41
34	649206.37	1495860.59
35	649207.99	1495859.44
36	649208.56	1495860.25
31	649211.73	1495864.72
<b>66:18:0000000:58/чзу18</b>		
<b>Площадь: 18922 кв.м</b>		
66:18:0000000:58/чзу18 (1)		
<b>Площадь: 3455.39 кв.м</b>		
1	649385.34	1495687.28
2	649362.12	1495721.18
108	649364.15	1495723.20
3	649377.30	1495736.28
4	649373.08	1495740.51
5	649368.82	1495736.29
6	649366.67	1495734.17
7	649365.52	1495735.31
8	649361.35	1495730.92
9	649358.14	1495729.20
10	649354.22	1495727.12
11	649338.62	1495748.71
12	649325.04	1495767.53
13	649316.50	1495779.39
14	649309.00	1495785.79
15	649305.10	1495778.54
16	649309.83	1495774.55
17	649313.98	1495778.22
18	649315.30	1495776.72
19	649311.18	1495773.08
20	649315.10	1495767.65
21	649340.02	1495733.13
22	649347.09	1495723.33
23	649342.65	1495720.96
24	649327.76	1495713.02

1	2	3
25	649283.91	1495739.28
26	649274.21	1495721.21
27	649352.89	1495674.11
28	649357.23	1495667.79
29	649374.24	1495679.59
30	649367.44	1495689.51
31	649360.07	1495693.92
32	649333.97	1495709.55
33	649351.53	1495718.89
34	649378.02	1495682.20
1	649385.34	1495687.28
35	649349.91	1495727.96
36	649346.12	1495733.21
37	649344.51	1495732.04
38	649348.30	1495726.79
35	649349.91	1495727.96
66:18:0000000:58/чзу18 (2)		
Площадь: 116.34 кв.м		
39	649331.73	1495780.85
40	649322.66	1495788.51
41	649312.65	1495786.52
42	649326.56	1495774.74
39	649331.73	1495780.85
43	649327.45	1495780.37
44	649325.94	1495781.67
45	649324.64	1495780.17
46	649326.15	1495778.86
43	649327.45	1495780.37
66:18:0000000:58/чзу18 (3)		
Площадь: 9733.80 кв.м		
47	649305.12	1495888.15
48	649258.10	1495927.71
49	649252.21	1495929.29
50	649278.73	1495901.52
51	649242.32	1495866.78
52	649228.63	1495853.75
53	649212.49	1495867.41
54	649185.53	1495883.84
55	649179.55	1495878.05
56	649206.95	1495861.41
57	649210.11	1495865.87
58	649211.73	1495864.72
59	649208.56	1495860.25
60	649222.84	1495848.19
61	649205.25	1495831.40
62	649256.51	1495777.68
63	649207.97	1495731.36
64	649225.77	1495712.70
65	649206.33	1495694.29
66	649220.02	1495679.82
67	649242.16	1495700.77
68	649231.50	1495712.21
69	649251.87	1495730.81
70	649261.06	1495720.90
71	649268.45	1495733.82

1	2	3
72	649274.40	1495745.10
73	649267.35	1495749.42
74	649286.58	1495767.77
75	649293.11	1495779.79
76	649249.42	1495825.67
77	649296.42	1495785.89
78	649301.76	1495795.72
79	649301.03	1495806.68
80	649258.07	1495843.20
81	649263.50	1495848.43
47	649305.12	1495888.15
82	649261.70	1495923.02
83	649261.34	1495923.88
84	649260.49	1495924.24
85	649259.63	1495923.88
86	649259.27	1495923.02
87	649259.63	1495922.17
88	649260.49	1495921.81
89	649261.34	1495922.17
82	649261.70	1495923.02
90	649246.45	1495834.55
91	649244.94	1495835.86
92	649243.64	1495834.35
93	649245.15	1495833.05
90	649246.45	1495834.55
94	649280.93	1495819.74
95	649279.42	1495821.04
96	649278.12	1495819.54
97	649279.63	1495818.23
94	649280.93	1495819.74
98	649280.67	1495805.60
99	649279.17	1495806.90
100	649277.86	1495805.39
101	649279.37	1495804.09
98	649280.67	1495805.60
102	649222.91	1495693.52
103	649220.85	1495695.69
104	649218.80	1495697.86
105	649216.63	1495695.81
106	649218.68	1495693.64
107	649220.74	1495691.47
102	649222.91	1495693.52
66:18:0000000:58/чзу18 (4)		
Площадь: 3654.52 кв.м		
108	649353.04	1495933.88
109	649305.29	1495983.92
110	649325.69	1496003.38
111	649321.76	1496007.54
112	649325.39	1496010.80
113	649320.86	1496014.80
114	649319.08	1496015.08
115	649317.60	1496014.20

1	2	3
116	649282.60	1495978.84
117	649324.87	1495934.54
118	649298.65	1495909.52
119	649257.07	1495953.04
120	649250.77	1495946.67
121	649244.63	1495940.37
122	649243.50	1495938.40
123	649246.88	1495934.87
124	649258.92	1495931.29
125	649308.09	1495890.99
108	649353.04	1495933.88
126	649304.54	1495972.33
127	649303.95	1495975.09
128	649301.16	1495974.51
129	649301.76	1495971.73
126	649304.54	1495972.33
66:18:0000000:58/чзу18 (5)		
Площадь: 64.60 кв.м		
130	649336.03	1496013.25
131	649326.79	1496022.94
132	649324.10	1496020.39
133	649323.22	1496018.63
134	649325.20	1496016.64
135	649328.26	1496013.34
136	649329.62	1496014.55
137	649333.11	1496010.47
130	649336.03	1496013.25
66:18:0000000:58/чзу18 (6)		
Площадь: 975.40 кв.м		
138	649323.42	1496026.47
139	649292.86	1496058.51
140	649278.62	1496044.49
141	649307.86	1496013.91
142	649277.12	1495984.58
143	649278.81	1495982.81
138	649323.42	1496026.47
66:18:0000000:58/чзу18 (7)		
Площадь: 305.01 кв.м		
144	649273.07	1495977.86
145	649263.39	1495988.00
146	649262.05	1495989.44
147	649250.95	1495979.07
148	649248.43	1495981.96
149	649247.04	1495980.64
150	649256.47	1495966.79
151	649261.13	1495966.53
144	649273.07	1495977.86
66:18:0000000:58/чзу18 (8)		
Площадь: 535.98 кв.м		
152	649254.45	1495960.20
153	649253.29	1495964.69
154	649243.98	1495977.74
155	649224.02	1495958.80
156	649238.57	1495943.56
157	649252.80	1495957.51
158	649252.24	1495958.10

1	2	3
152	649254.45	1495960.20
66:18:0000000:58/чзу18 (9)		
Площадь: 81.36 кв.м		
159	649180.68	1495886.78
160	649169.75	1495893.37
161	649165.59	1495886.53
162	649174.76	1495880.96
159	649180.68	1495886.78
163	649176.62	1495885.81
164	649171.06	1495889.13
165	649170.04	1495887.42
166	649175.59	1495884.10
163	649176.62	1495885.81
66:18:0000000:36/чзу1		
Площадь: 491 кв.м		
66:18:0000000:36/чзу1 (1)		
Площадь: 45.39 кв.м		
1	649185.53	1495883.84
2	649182.52	1495885.67
3	649180.68	1495886.78
4	649174.76	1495880.96
5	649176.46	1495879.93
6	649179.55	1495878.05
1	649185.53	1495883.84
66:18:0000000:36/чзу1 (2)		
Площадь: 127.30 кв.м		
7	649257.07	1495953.04
8	649252.80	1495957.51
9	649238.57	1495943.56
10	649243.50	1495938.40
11	649244.63	1495940.37
12	649250.77	1495946.67
7	649257.07	1495953.04
66:18:0000000:36/чзу1 (3)		
Площадь: 317.82 кв.м		
13	649326.79	1496022.94
14	649323.42	1496026.47
15	649278.81	1495982.81
16	649282.60	1495978.84
17	649317.60	1496014.20
18	649319.08	1496015.08
19	649323.22	1496018.63
20	649324.10	1496020.39
13	649326.79	1496022.94
66:18:0000000:37/чзу2		
Площадь: 386 кв.м		
66:18:0000000:37/чзу2 (1)		
Площадь: 265.29 кв.м		
1	649308.09	1495890.99
2	649258.92	1495931.29
3	649246.88	1495934.87
4	649252.21	1495929.29
5	649258.10	1495927.71
6	649305.12	1495888.15
1	649308.09	1495890.99
66:18:0000000:37/чзу2 (2)		



1	2	3
Площадь: 89.36 кв.м		
7	649261.13	1495966.53
8	649256.47	1495966.79
9	649247.04	1495980.64
10	649243.98	1495977.74
11	649253.29	1495964.69
12	649254.45	1495960.20
7	649261.13	1495966.53
66:18:0000000:37/чзу2 (3)		
Площадь: 31.35 кв.м		
13	649328.26	1496013.34
14	649325.20	1496016.64
15	649323.22	1496018.63
16	649319.08	1496015.08
17	649320.86	1496014.80
18	649325.39	1496010.80
13	649328.26	1496013.34
<b>66:18:0000000:35/чзу1</b>		
<b>Площадь: 66 кв.м</b>		
66:18:0000000:35/чзу1 (1)		
Площадь: 8.07 кв.м		
1	649304.54	1495972.33
2	649303.95	1495975.09
3	649301.16	1495974.51
4	649301.76	1495971.73
1	649304.54	1495972.33
66:18:0000000:35/чзу1 (2)		
Площадь: 57.71 кв.м		
5	649333.11	1496010.47
6	649329.62	1496014.55
7	649328.26	1496013.34
8	649325.39	1496010.80
9	649321.76	1496007.54
10	649325.69	1496003.38
5	649333.11	1496010.47
<b>66:18:0000000:34/чзу1</b>		
<b>Площадь: 4 кв.м</b>		
1	649261.70	1495923.02
2	649261.34	1495923.88
3	649260.49	1495924.24
4	649259.63	1495923.88
5	649259.27	1495923.02
6	649259.63	1495922.17
7	649260.49	1495921.81
8	649261.34	1495922.17
1	649261.70	1495923.02
<b>Зона планируемого размещения временных зданий и сооружений</b>		
<b>66:18:0000000:58/чзу19</b>		
<b>Площадь: 1290 кв.м</b>		
66:18:0000000:58/чзу19 (1)		
Площадь: 57.86 кв.м		
1	649385.34	1495687.28
2	649364.15	1495723.20
3	649362.12	1495721.18
1	649385.34	1495687.28
66:18:0000000:58/чзу19 (2)		

1	2	3
Площадь: 457.19 кв.м		
4	649378.02	1495682.20
5	649351.53	1495718.89
6	649333.97	1495709.55
7	649360.07	1495693.92
8	649367.44	1495689.51
9	649374.24	1495679.59
4	649378.02	1495682.20
66:18:0000000:58/чзу19 (3)		
Площадь: 58.54 кв.м		
10	649358.14	1495729.20
11	649338.62	1495748.71
12	649354.22	1495727.12
10	649358.14	1495729.20
66:18:0000000:58/чзу19 (4)		
Площадь: 58.54 кв.м		
13	649347.09	1495723.33
14	649340.02	1495733.13
15	649335.98	1495730.22
16	649342.65	1495720.96
13	649347.09	1495723.33
66:18:0000000:58/чзу19 (5)		
Площадь: 71.38 кв.м		
17	649315.10	1495767.65
18	649311.18	1495773.08
19	649310.45	1495772.44
20	649309.13	1495773.93
21	649309.83	1495774.55
22	649305.10	1495778.54
23	649302.73	1495774.13
24	649311.51	1495764.40
17	649315.10	1495767.65
66:18:0000000:58/чзу19 (6)		
Площадь: 126.34 кв.м		
25	649335.01	1495778.05
26	649331.73	1495780.85
27	649326.56	1495774.74
28	649312.65	1495786.52
29	649309.00	1495785.79
30	649316.50	1495779.39
31	649325.04	1495767.53
25	649335.01	1495778.05
66:18:0000000:58/чзу19 (7)		
Площадь: 105.28 кв.м		
32	649286.58	1495767.77
33	649267.35	1495749.42
34	649274.40	1495745.10
35	649278.76	1495753.37
32	649286.58	1495767.77
66:18:0000000:58/чзу19 (8)		
Площадь: 209.19 кв.м		
36	649296.42	1495785.89
37	649249.42	1495825.67
38	649293.11	1495779.79
36	649296.42	1495785.89
66:18:0000000:58/чзу19 (9)		
Площадь: 67.44 кв.м		



1	2	3
39	649213.54	1495856.04
40	649208.56	1495860.25
41	649207.99	1495859.44
42	649206.37	1495860.59
43	649206.95	1495861.41
44	649201.42	1495864.77
45	649198.87	1495861.24
46	649210.98	1495852.50
39	649213.54	1495856.04
66:18:0000000:58/чзу19 (10)		
Площадь: 78.46 кв.м		
47	649221.48	1495867.04
48	649209.36	1495875.78
49	649206.12	1495871.29
50	649212.49	1495867.41
51	649218.24	1495862.54
47	649221.48	1495867.04
<b>Зона планируемого размещения линейных объектов, подлежащих переносу (перустройству) из зон планируемого размещения линейных объектов</b>		
<b>66:18:0000000:58/чзу20</b>		
<b>Площадь: 809 кв.м</b>		
1	649191.69	1495897.58
2	649180.96	1495908.90
3	649151.51	1495880.99
4	649155.01	1495877.29
5	649131.64	1495855.22
6	649137.13	1495849.45
7	649160.50	1495871.50
8	649162.72	1495869.16
9	649174.75	1495880.96
10	649165.59	1495886.53
11	649169.75	1495893.37
12	649180.68	1495886.78
13	649180.68	1495886.78
1	649191.69	1495897.58
<b>66:18:0000000:36/чзу2</b>		
<b>Площадь: 64 кв.м</b>		
66:18:0000000:36/чзу2 (1)		
Площадь: 33.43 кв.м		
1	649193.30	1495895.88
2	649191.69	1495897.58
3	649180.68	1495886.78
4	649182.52	1495885.67
1	649193.30	1495895.88
66:18:0000000:36/чзу2 (2)		
Площадь: 30.50 кв.м		
5	649176.46	1495879.93
6	649174.76	1495880.96
7	649162.72	1495869.16
8	649163.84	1495867.97
5	649176.46	1495879.93
<b>Площадка УРС 49а км 1359 (МСК 66.1)</b>		
<b>МСК-66.1</b>		
<b>66:18:0000000:58/чзу20</b>		
<b>Площадь: 5542 кв.м</b>		

1	2	3
1	634329.71	1472296.62
2	634283.19	1472356.46
3	634249.78	1472330.40
4	634224.38	1472310.60
5	634247.08	1472280.95
6	634254.36	1472282.87
7	634261.45	1472273.61
8	634262.36	1472256.33
9	634269.71	1472250.69
10	634285.68	1472262.92
11	634290.45	1472266.57
1	634329.71	1472296.62
<b>66:18:0000000:58/чзу21</b>		
<b>Площадь: 357 кв.м</b>		
66:18:0000000:58/чзу21(1)		
Площадь: 326.22 кв.м		
1	634262.36	1472256.33
2	634261.45	1472273.61
3	634254.36	1472282.87
4	634247.08	1472280.95
5	634241.32	1472279.44
6	634240.16	1472276.94
7	634255.39	1472258.79
8	634259.92	1472257.70
1	634262.36	1472256.33
66:18:0000000:58/чзу21(2)		
Площадь: 30.48 кв.м		
9	634247.62	1472261.26
10	634238.19	1472272.68
11	634236.27	1472268.54
9	634247.62	1472261.26
<b>66:18:0000000:58/чзу22</b>		
<b>Площадь: 1632 кв.м</b>		
1	634204.62	1472493.81
2	634200.46	1472503.12
3	634192.47	1472503.99
4	634178.66	1472493.49
5	634173.85	1472490.58
6	634128.76	1472454.08
7	634124.83	1472450.99
8	634118.51	1472446.02
9	634106.82	1472436.83
10	634099.92	1472441.80
11	634096.12	1472436.53
12	634084.70	1472438.49
13	634124.93	1472409.41
14	634119.93	1472416.83
15	634122.67	1472435.32
16	634131.05	1472442.72
17	634134.81	1472446.04
18	634170.96	1472475.76
1	634204.62	1472493.81
<b>66:18:0000000:58/чзу23</b>		
<b>Площадь: 1319 кв.м</b>		
1	634208.04	1472510.40
2	634203.05	1472518.65
3	634190.04	1472540.16

1	2	3
4	634176.03	1472533.49
5	634158.71	1472509.80
6	634163.76	1472503.39
7	634173.85	1472490.58
8	634178.66	1472493.49
9	634192.47	1472503.99
10	634200.46	1472503.12
1	634208.04	1472510.40
<b>66:18:0000000:58/чзу24</b>		
<b>Площадь: 27 кв.м</b>		
66:18:0000000:58/чзу24(1)		
Площадь: 8.97 кв.м		
1	634207.48	1472533.40
2	634205.65	1472535.78
3	634203.28	1472533.95
4	634205.10	1472531.58
1	634207.48	1472533.40
66:18:0000000:58/чзу24(2)		
Площадь: 8.98 кв.м		
5	632188.32	1475157.41
6	632185.71	1475158.88
7	632184.24	1475156.26
8	632186.86	1475154.80
5	632188.32	1475157.41
66:18:0000000:58/чзу24(3)		
Площадь: 8.99 кв.м		
9	632310.79	1475192.75
10	632308.17	1475194.22
11	632306.71	1475191.60
12	632309.33	1475190.14
9	632310.79	1475192.75
66:18:0000000:58/чзу25		
Площадь: 9 кв.м		
1	634209.31	1472531.03
2	634207.48	1472533.40
3	634205.10	1472531.58
4	634206.93	1472529.20
<b>66:18:0000000:58/чзу26</b>		
<b>Площадь: 631 кв.м</b>		
66:18:0000000:58/чзу26(1)		
Площадь: 365.80 кв.м		
1	633963.32	1472718.08
2	633950.83	1472723.23
3	633938.83	1472728.18
4	633935.24	1472724.03
5	633951.80	1472701.61
6	633960.07	1472707.99
1	633963.32	1472718.08
66:18:0000000:58/чзу26(2)		
Площадь: 265.46 кв.м		
7	633897.62	1472795.71
8	633877.32	1472802.23
9	633873.79	1472799.65
10	633889.03	1472779.81
11	633893.65	1472783.38
7	633897.62	1472795.71
<b>66:18:0000000:58/чзу27</b>		

1	2	3
<b>Площадь: 914 кв.м</b>		
66:18:0000000:58/чзу27(1)		
Площадь: 133.72 кв.м		
1	633951.80	1472701.61
2	633935.24	1472724.03
3	633933.45	1472721.96
4	633934.72	1472720.31
5	633945.88	1472697.05
1	633951.80	1472701.61
66:18:0000000:58/чзу27(2)		
Площадь: 402.95 кв.м		
6	633942.65	1472694.56
7	633931.24	1472718.34
8	633930.81	1472718.90
9	633926.98	1472714.48
10	633927.78	1472714.14
11	633928.14	1472713.29
12	633927.78	1472712.43
13	633926.93	1472712.07
14	633926.07	1472712.43
15	633925.71	1472713.29
16	633925.78	1472713.45
17	633923.45	1472713.25
18	633916.62	1472712.62
19	633919.25	1472708.56
20	633919.52	1472708.45
21	633919.88	1472707.60
22	633938.43	1472679.00
23	633939.09	1472691.82
6	633942.65	1472694.56
66:18:0000000:58/чзу27(3)		
Площадь: 377.52 кв.м		
24	633885.88	1472777.38
25	633870.58	1472797.31
26	633863.60	1472792.21
27	633857.87	1472793.21
28	633882.03	1472759.43
29	633879.97	1472772.82
24	633885.88	1472777.38
<b>66:18:0000000:58/чзу28</b>		
<b>Площадь: 434 кв.м</b>		
66:18:0000000:58/чзу28(1)		
Площадь: 190.73 кв.м		
1	632305.25	1475197.58
2	632292.88	1475204.50
3	632287.91	1475196.00
4	632285.38	1475191.68
5	632298.03	1475186.83
1	632305.25	1475197.58
66:18:0000000:58/чзу28(2)		
Площадь: 243.29 кв.м		
6	632185.71	1475158.88
7	632168.58	1475168.51
8	632161.98	1475156.45
9	632176.01	1475149.24
10	632184.24	1475156.26
6	632185.71	1475158.88

1	2	3
<b>66:18:0000000:58/чзү29</b>		
<b>Площадь: 1678 кв.м</b>		
66:18:0000000:58/чзү29(1)		
Площадь: 488.04 кв.м		
1	632311.38	1475210.83
2	632294.22	1475220.25
3	632285.60	1475217.83
4	632281.21	1475209.71
5	632276.93	1475201.81
6	632287.91	1475196.00
7	632292.88	1475204.50
8	632305.25	1475197.58
9	632308.24	1475204.04
1	632311.38	1475210.83
66:18:0000000:58/чзү29(2)		
Площадь: 820.68 кв.м		
10	632223.31	1475142.08
11	632187.52	1475168.90
12	632170.69	1475173.60
13	632168.58	1475168.51
14	632185.71	1475158.88
15	632188.32	1475157.41
16	632195.74	1475153.25
17	632205.61	1475147.70
18	632205.40	1475133.83
19	632192.76	1475128.09
20	632207.33	1475118.21
21	632215.13	1475114.46
22	632214.81	1475129.74
10	632223.31	1475142.08
66:18:0000000:58/чзү29(3)		
Площадь: 261.14 кв.м		
23	632230.79	1475152.94
24	632202.05	1475169.01
25	632204.25	1475172.92
26	632198.58	1475176.11
27	632196.46	1475172.32
28	632193.44	1475174.66
29	632191.79	1475172.17
30	632226.00	1475145.99
23	632230.79	1475152.94
66:18:0000000:58/чзү29(4)		
Площадь: 107.71 кв.м		
31	632189.48	1475177.74
32	632176.57	1475187.77
33	632172.68	1475178.40
34	632187.18	1475174.53
31	632189.48	1475177.74
<b>66:18:0000000:34/чзү2</b>		
<b>Площадь: 4 кв.м</b>		
66:18:0000000:34/чзү2 (1)		
Площадь: 3.72 кв.м		
1	633928.14	1472713.29
2	633927.78	1472714.14
3	633926.98	1472714.48
4	633926.12	1472713.48
5	633925.78	1472713.45

1	2	3
6	633925.71	1472713.29
7	633926.07	1472712.43
8	633926.93	1472712.07
9	633927.78	1472712.43
1	633928.14	1472713.29
66:18:0000000:34/чзү2 (2)		
Площадь: 0.09 кв.м		
10	633919.88	1472707.60
11	633919.52	1472708.45
12	633919.25	1472708.56
10	633919.88	1472707.60
<b>66:18:0000000:38/чзү1</b>		
<b>Площадь: 85 кв.м</b>		
1	634255.39	1472258.79
2	634240.16	1472276.94
3	634238.19	1472272.68
4	634247.62	1472261.26
5	634247.69	1472261.21
6	634248.90	1472260.34
1	634255.39	1472258.79
<b>66:18:0000000:38/чзү2</b>		
<b>Площадь: 89 кв.м</b>		
1	633889.03	1472779.81
2	633873.79	1472799.65
3	633871.13	1472797.71
4	633886.02	1472777.49
1	633889.03	1472779.81
<b>66:18:0000000:38/чзү3</b>		
Площадь: 120 кв.м		
66:18:0000000:38/чзү3(1)		
Площадь: 109.59 кв.м		
1	633945.88	1472697.05
2	633934.72	1472720.31
3	633933.45	1472721.96
4	633930.81	1472718.90
5	633931.24	1472718.34
6	633942.65	1472694.56
1	633945.88	1472697.05
66:18:0000000:38/чзү3(2)		
Площадь: 10.78 кв.м		
7	633886.02	1472777.49
8	633871.13	1472797.71
9	633870.58	1472797.31
10	633885.88	1472777.38
7	633886.02	1472777.49
<b>66:18:0000000:38/чзү4</b>		
<b>Площадь: 333 кв.м</b>		
1	632226.00	1475145.99
2	632191.79	1475172.17
3	632193.44	1475174.66
4	632189.48	1475177.74
5	632187.18	1475174.53
6	632172.68	1475178.40
7	632170.69	1475173.60
8	632187.52	1475168.90
9	632223.31	1475142.08
1	632226.00	1475145.99

1	2	3
<b>66:18:0000000:35/чзу2</b>		
<b>Площадь: 41 кв.м</b>		
66:18:0000000:35/чзу2 (1)		
Площадь: 32.99 кв.м		
1	632319.18	1475197.91
2	632310.70	1475202.66
3	632308.99	1475199.41
4	632317.66	1475195.16
1	632319.18	1475197.91
66:18:0000000:35/чзу2 (2)		
Площадь: 8.00 кв.м		
5	632181.48	1475128.75
6	632178.99	1475130.07
7	632177.65	1475127.59
8	632180.14	1475126.24
5	632181.48	1475128.75
<b>66:18:0000000:34/чзу3</b>		
<b>Площадь: 110 кв.м</b>		
66:18:0000000:34/чзу3 (1)		
Площадь: 0.96 кв.м		
1	634052.02	1472537.91
2	634051.66	1472538.77
3	634050.81	1472539.13
4	634050.61	1472539.04
5	634051.81	1472537.40
1	634052.02	1472537.91
66:18:0000000:34/чзу3 (2)		
Площадь: 3.64 кв.м		
6	634010.85	1472596.41
7	634010.49	1472597.27
8	634009.64	1472597.63
9	634008.78	1472597.27
10	634008.53	1472596.69
11	634009.61	1472595.21
12	634009.64	1472595.20
13	634010.49	1472595.56
6	634010.85	1472596.41
66:18:0000000:34/чзу3 (3)		
Площадь: 4.16 кв.м		
14	633969.47	1472655.48
15	633969.11	1472656.34
16	633968.25	1472656.70
17	633967.40	1472656.34
18	633967.04	1472655.48
19	633967.40	1472654.63
20	633968.25	1472654.27
21	633969.11	1472654.63
14	633969.47	1472655.48
66:18:0000000:34/чзу3 (4)		
Площадь: 0.44 кв.м		
22	633926.98	1472714.48
23	633926.93	1472714.50
24	633926.07	1472714.14
25	633925.78	1472713.45
26	633926.12	1472713.48
22	633926.98	1472714.48
66:18:0000000:34/чзу3 (5)		

1	2	3
Площадь: 4.18 кв.м		
27	633886.19	1472772.33
28	633885.84	1472773.19
29	633884.98	1472773.55
30	633884.12	1472773.19
31	633883.76	1472772.33
32	633884.12	1472771.47
33	633884.98	1472771.12
34	633885.84	1472771.47
27	633886.19	1472772.33
66:18:0000000:34/чзу3 (6)		
Площадь: 4.16 кв.м		
35	633780.56	1472890.37
36	633780.20	1472891.23
37	633779.34	1472891.59
38	633778.49	1472891.23
39	633778.13	1472890.37
40	633778.49	1472889.52
41	633779.34	1472889.16
42	633780.20	1472889.52
35	633780.56	1472890.37
66:18:0000000:34/чзу3 (7)		
Площадь: 4.16 кв.м		
43	633716.21	1472954.15
44	633715.85	1472955.00
45	633715.00	1472955.36
46	633714.14	1472955.00
47	633713.78	1472954.15
48	633714.14	1472953.29
49	633715.00	1472952.93
50	633715.85	1472953.29
43	633716.21	1472954.15
66:18:0000000:34/чзу3 (8)		
Площадь: 3.49 кв.м		
51	633647.00	1473009.10
52	633646.64	1473009.96
53	633645.78	1473010.32
54	633644.93	1473009.96
55	633644.64	1473009.26
56	633646.05	1473007.99
57	633646.64	1473008.24
51	633647.00	1473009.10
66:18:0000000:34/чзу3 (9)		
Площадь: 4.17 кв.м		
58	633651.62	1473018.38
59	633651.26	1473019.24
60	633650.40	1473019.60
61	633649.55	1473019.24
62	633649.19	1473018.38
63	633649.55	1473017.52
64	633650.40	1473017.17
65	633651.26	1473017.52
58	633651.62	1473018.38
66:18:0000000:34/чзу3 (10)		
Площадь: 4.16 кв.м		
66	633606.74	1473063.34
67	633606.38	1473064.19

1	2	3
68	633605.52	1473064.55
69	633604.67	1473064.19
70	633604.31	1473063.34
71	633604.67	1473062.48
72	633605.52	1473062.12
73	633606.38	1473062.48
66	633606.74	1473063.34
66:18:0000000:34/чзз3 (11)		
Площадь: 4.16 кв.м		
74	633596.27	1473059.99
75	633595.91	1473060.85
76	633595.05	1473061.21
77	633594.20	1473060.85
78	633593.84	1473059.99
79	633594.20	1473059.14
80	633595.05	1473058.78
81	633595.91	1473059.14
74	633596.27	1473059.99
66:18:0000000:34/чзз3 (12)		
Площадь: 4.18 кв.м		
82	633566.70	1473103.18
83	633566.34	1473104.03
84	633565.48	1473104.39
85	633564.62	1473104.03
86	633564.26	1473103.18
87	633564.62	1473102.32
88	633565.48	1473101.96
89	633566.34	1473102.32
82	633566.70	1473103.18
66:18:0000000:34/чзз3 (13)		
Площадь: 4.17 кв.м		
90	633562.33	1473093.79
91	633561.98	1473094.65
92	633561.12	1473095.01
93	633560.26	1473094.65
94	633559.90	1473093.79
95	633560.26	1473092.94
96	633561.12	1473092.58
97	633561.98	1473092.94
90	633562.33	1473093.79
66:18:0000000:34/чзз3 (14)		
Площадь: 4.16 кв.м		
98	633507.61	1473145.31
99	633507.25	1473146.17
100	633506.40	1473146.53
101	633505.54	1473146.17
102	633505.18	1473145.31
103	633505.54	1473144.46
104	633506.40	1473144.10
105	633507.25	1473144.46
98	633507.61	1473145.31
66:18:0000000:34/чзз3 (15)		
Площадь: 4.16 кв.м		
106	633505.95	1473133.48
107	633505.59	1473134.33
108	633504.73	1473134.69
109	633503.88	1473134.33

1	2	3
110	633503.52	1473133.48
111	633503.88	1473132.62
112	633504.73	1473132.26
113	633505.59	1473132.62
106	633505.95	1473133.48
66:18:0000000:34/чзз3 (16)		
Площадь: 4.16 кв.м		
114	633450.49	1473185.91
115	633450.13	1473186.77
116	633449.27	1473187.13
117	633448.42	1473186.77
118	633448.06	1473185.91
119	633448.42	1473185.06
120	633449.27	1473184.70
121	633450.13	1473185.06
114	633450.49	1473185.91
66:18:0000000:34/чзз3 (17)		
Площадь: 4.18 кв.м		
122	632716.17	1473707.48
123	632715.81	1473708.34
124	632714.95	1473708.70
125	632714.10	1473708.34
126	632713.74	1473707.48
127	632714.10	1473706.62
128	632714.95	1473706.26
129	632715.81	1473706.62
122	632716.17	1473707.48
66:18:0000000:34/чзз3 (18)		
Площадь: 4.18 кв.м		
130	632659.64	1473747.61
131	632659.28	1473748.47
132	632658.42	1473748.83
133	632657.56	1473748.47
134	632657.20	1473747.61
135	632657.56	1473746.76
136	632658.42	1473746.40
137	632659.28	1473746.76
130	632659.64	1473747.61
66:18:0000000:34/чзз3 (19)		
Площадь: 4.16 кв.м		
138	632648.99	1473740.00
139	632648.63	1473740.86
140	632647.78	1473741.22
141	632646.92	1473740.86
142	632646.56	1473740.00
143	632646.92	1473739.15
144	632647.78	1473738.79
145	632648.63	1473739.15
138	632648.99	1473740.00
66:18:0000000:34/чзз3 (20)		
Площадь: 4.16 кв.м		
146	632403.13	1474184.18
147	632402.77	1474185.03
148	632401.92	1474185.39
149	632401.06	1474185.03
150	632400.70	1474184.18
151	632401.06	1474183.32

1	2	3
152	632401.92	1474182.96
153	632402.77	1474183.32
146	632403.13	1474184.18
66:18:0000000:34/чзү3 (21)		
Площадь: 4.16 кв.м		
154	632384.14	1474238.08
155	632383.78	1474238.93
156	632382.93	1474239.29
157	632382.07	1474238.93
158	632381.71	1474238.08
159	632382.07	1474237.22
160	632382.93	1474236.86
161	632383.78	1474237.22
154	632384.14	1474238.08
66:18:0000000:34/чзү3 (22)		
Площадь: 4.16 кв.м		
162	632374.94	1474234.72
163	632374.58	1474235.58
164	632373.73	1474235.94
165	632372.87	1474235.58
166	632372.51	1474234.72
167	632372.87	1474233.87
168	632373.73	1474233.51
169	632374.58	1474233.87
162	632374.94	1474234.72
66:18:0000000:34/чзү3 (23)		
Площадь: 4.17 кв.м		
170	632310.53	1474492.51
171	632310.17	1474493.37
172	632309.31	1474493.73
173	632308.46	1474493.37
174	632308.10	1474492.51
175	632308.46	1474491.65
176	632309.31	1474491.30
177	632310.17	1474491.65
170	632310.53	1474492.51
66:18:0000000:34/чзү3 (24)		
Площадь: 4.16 кв.м		
178	632301.98	1474491.50
179	632301.62	1474492.36
180	632300.77	1474492.72
181	632299.91	1474492.36
182	632299.55	1474491.50
183	632299.91	1474490.65
184	632300.77	1474490.29
185	632301.62	1474490.65
178	632301.98	1474491.50
66:18:0000000:34/чзү3 (25)		
Площадь: 4.16 кв.м		
186	632304.00	1474560.06
187	632303.64	1474560.91
188	632302.79	1474561.27
189	632301.93	1474560.91
190	632301.57	1474560.06
191	632301.93	1474559.20
192	632302.79	1474558.84
193	632303.64	1474559.20

1	2	3
186	632304.00	1474560.06
66:18:0000000:34/чзү3 (26)		
Площадь: 4.16 кв.м		
194	632294.98	1474565.08
195	632294.62	1474565.93
196	632293.77	1474566.29
197	632292.91	1474565.93
198	632292.55	1474565.08
199	632292.91	1474564.22
200	632293.77	1474563.86
201	632294.62	1474564.22
194	632294.98	1474565.08
66:18:0000000:34/чзү3 (27)		
Площадь: 4.14 кв.м		
202	632283.07	1474567.07
203	632282.83	1474567.97
204	632282.03	1474568.44
205	632281.14	1474568.20
206	632280.67	1474567.40
207	632280.91	1474566.50
208	632281.71	1474566.04
209	632282.60	1474566.28
202	632283.07	1474567.07
66:18:0000000:34/чзү3 (28)		
Площадь: 1.58 кв.м		
210	632253.21	1474591.41
211	632252.97	1474592.30
212	632252.17	1474592.77
213	632251.49	1474592.59
214	632252.85	1474590.81
210	632253.21	1474591.41
66:18:0000000:34/чзү3 (29)		
Площадь: 4.16 кв.м		
215	632212.63	1474987.39
216	632212.27	1474988.24
217	632211.42	1474988.60
218	632210.56	1474988.24
219	632210.20	1474987.39
220	632210.56	1474986.53
221	632211.42	1474986.17
222	632212.27	1474986.53
215	632212.63	1474987.39
<b>66:18:1602002:1465/чзү1</b>		
<b>Площадь: 24 395 кв.м</b>		
66:18:1602002:1465/чзү1(1)		
Площадь: 2435.91 кв.м		
1	632597.93	1473822.07
2	632574.35	1473864.12
3	632415.80	1474145.91
4	632420.04	1474127.17
5	632432.92	1474100.45
6	632460.40	1474058.29
7	632497.61	1473991.47
8	632533.06	1473921.88
9	632565.09	1473858.34
10	632588.95	1473820.48
1	632597.93	1473822.07



1	2	3
66:18:1602002:1465/чзу1(2)		
Площадь: 19259.94 кв.м		
11	632584.70	1473819.72
12	632561.61	1473856.37
13	632529.50	1473920.06
14	632494.12	1473989.52
15	632457.05	1474056.10
16	632429.43	1474098.48
17	632416.24	1474125.84
18	632410.20	1474152.55
19	632409.57	1474163.77
20	632404.59	1474182.66
21	632403.28	1474185.88
22	632373.85	1474288.66
23	632372.90	1474302.86
24	632301.61	1474573.26
25	632287.69	1474591.40
26	632287.38	1474591.94
27	632285.15	1474594.85
28	632259.39	1474605.12
29	632254.44	1474608.37
30	632250.05	1474615.97
31	632253.22	1474592.08
32	632276.78	1474559.78
33	632387.36	1474140.44
34	632569.33	1473817.00
11	632584.70	1473819.72
35	632384.14	1474238.08
36	632383.78	1474238.93
37	632382.93	1474239.29
38	632382.07	1474238.93
39	632381.71	1474238.08
40	632382.07	1474237.22
41	632382.93	1474236.86
42	632383.78	1474237.22
35	632384.14	1474238.08
43	632374.94	1474234.72
44	632374.58	1474235.58
45	632373.73	1474235.94
46	632372.87	1474235.58
47	632372.51	1474234.72
48	632372.87	1474233.87
49	632373.73	1474233.51
50	632374.58	1474233.87
43	632374.94	1474234.72
51	632403.13	1474184.18
52	632402.77	1474185.03
53	632401.92	1474185.39
54	632401.06	1474185.03
55	632400.70	1474184.18
56	632401.06	1474183.32
57	632401.92	1474182.96
58	632402.77	1474183.32
51	632403.13	1474184.18

1	2	3
52	632304.00	1474560.06
53	632303.64	1474560.91
54	632302.79	1474561.27
55	632301.93	1474560.91
56	632301.57	1474560.06
57	632301.93	1474559.20
58	632302.79	1474558.84
59	632303.64	1474559.20
52	632304.00	1474560.06
60	632294.98	1474565.08
61	632294.62	1474565.93
62	632293.77	1474566.29
63	632292.91	1474565.93
64	632292.55	1474565.08
65	632292.91	1474564.22
66	632293.77	1474563.86
67	632294.62	1474564.22
60	632294.98	1474565.08
68	632310.53	1474492.51
69	632310.17	1474493.37
70	632309.31	1474493.73
71	632308.46	1474493.37
72	632308.10	1474492.51
73	632308.46	1474491.65
74	632309.31	1474491.30
75	632310.17	1474491.65
68	632310.53	1474492.51
76	632301.98	1474491.50
77	632301.62	1474492.36
78	632300.77	1474492.72
79	632299.91	1474492.36
80	632299.55	1474491.50
81	632299.91	1474490.65
82	632300.77	1474490.29
83	632301.62	1474490.65
76	632301.98	1474491.50
84	632283.07	1474567.07
85	632282.83	1474567.97
86	632282.03	1474568.44
87	632281.14	1474568.20
88	632280.67	1474567.40
89	632280.91	1474566.50
90	632281.71	1474566.04
91	632282.60	1474566.28
84	632283.07	1474567.07
66:18:1602002:1465/чзу1(3)		
Площадь: 2699.24 кв.м		
92	632280.31	1474601.03
93	632279.43	1474602.31
94	632270.94	1474695.5
95	632241.08	1474714.15
96	632249.18	1474625.49



1	2	3
97	632257.43	1474611.2
98	632261.25	1474608.69
92	632280.31	1474601.03
<b>66:18:1602002:1/чзУ1 / 66:18:000000:58/чзУ43</b>		
<b>Площадь: 245 кв.м</b>		
1	634294.24	1472261.11
2	634291.01	1472265.77
3	634286.34	1472261.96
4	634286.75	1472261.37
5	634268.20	1472238.30
6	634264.42	1472233.60
7	634266.09	1472231.93
8	634267.65	1472231.10
9	634269.60	1472231.26
10	634271.05	1472232.26
1	634294.24	1472261.11
<b>66:18:000000:38/чзУ5</b>		
<b>Площадь: 4618 кв.м</b>		
66:18:000000:38/чзУ5(1)		
<b>Площадь: 143.15 кв.м</b>		
1	633966.23	1472654.64
2	633945.88	1472697.05
3	633942.65	1472694.56
4	633953.31	1472672.33
1	633966.23	1472654.64
66:18:000000:38/чзУ5(2)		
<b>Площадь: 291.02 кв.м</b>		
5	633933.45	1472721.96
6	633889.03	1472779.81
7	633886.02	1472777.49
8	633885.88	1472777.38
9	633930.81	1472718.90
5	633933.45	1472721.96
66:18:000000:38/чзУ5(3)		
<b>Площадь: 1578.02 кв.м</b>		
10	633873.79	1472799.65
11	633855.46	1472823.53
12	633709.74	1472974.77
13	633622.30	1473060.24
14	633621.52	1473060.85
15	633614.16	1473062.77
16	633605.46	1473061.81
17	633583.25	1473054.17
18	633587.32	1473051.35
19	633606.56	1473057.96
20	633613.53	1473058.81
21	633620.21	1473057.09
22	633706.93	1472971.92
23	633852.48	1472820.86
24	633870.58	1472797.31
25	633871.13	1472797.71
10	633873.79	1472799.65
66:18:000000:38/чзУ5(4)		
<b>Площадь: 1906.22 кв.м</b>		
26	632640.89	1473734.22
27	632623.54	1473765.58
28	632565.09	1473858.34

1	2	3
29	632533.06	1473921.88
30	632497.61	1473991.47
31	632460.40	1474058.29
32	632432.92	1474100.45
33	632420.04	1474127.17
34	632415.80	1474145.91
35	632412.94	1474151.00
36	632409.57	1474163.77
37	632410.20	1474152.55
38	632416.24	1474125.84
39	632429.43	1474098.48
40	632457.05	1474056.10
41	632494.12	1473989.52
42	632529.50	1473920.06
43	632561.61	1473856.37
44	632620.16	1473763.44
45	632634.88	1473736.93
26	632640.89	1473734.22
66:18:000000:38/чзУ5(5)		
<b>Площадь: 187.84 кв.м</b>		
46	632404.59	1474182.66
47	632372.90	1474302.86
48	632373.85	1474288.66
49	632403.28	1474185.88
46	632404.59	1474182.66
66:18:000000:38/чзУ5(6)		
<b>Площадь: 170.86 кв.м</b>		
50	632285.15	1474594.85
51	632282.12	1474598.67
52	632280.31	1474601.03
53	632261.25	1474608.69
54	632257.43	1474611.2
55	632249.18	1474625.49
56	632249.19	1474617.46
57	632250.05	1474615.97
58	632254.44	1474608.37
59	632259.39	1474605.12
50	632285.15	1474594.85
66:18:000000:38/чзУ5(7)		
<b>Площадь: 167.69 кв.м</b>		
61	632223.03	1474999.87
62	632219.88	1475004.80
63	632219.03	1475003.41
64	632212.93	1474987.57
65	632206.07	1474974.39
66	632208.95	1474969.87
67	632217.37	1474984.78
61	632223.03	1474999.87
66:18:000000:38/чзУ5(8)		
<b>Площадь: 89.61 кв.м</b>		
68	632259.68	1475120.23
69	632243.61	1475132.52
70	632241.42	1475128.50
71	632257.59	1475116.38
68	632259.68	1475120.23
66:18:000000:38/чзУ5(9)		
<b>Площадь: 51.94 кв.м</b>		

1	2	3
72	632322.41	1475196.10
73	632320.21	1475197.33
74	632310.30	1475179.96
75	632312.63	1475178.65
72	632322.41	1475196.10
66:18:0000000:38/чзу5(10)		
Площадь: 31.72 кв.м		
76	632172.68	1475178.40
77	632167.29	1475179.85
78	632164.14	1475175.44
79	632170.69	1475173.60
76	632172.68	1475178.40
<b>66:18:1602002:3У1</b>		
<b>Площадь: 493 кв.м</b>		
1	632569.33	1473817
2	632387.36	1474140.44
3	632276.78	1474559.78
4	632253.22	1474592.08
5	632250.05	1474615.97
6	632249.19	1474617.46
7	632251.46	1474592.63
8	632251.49	1474592.59
9	632252.17	1474592.77
10	632252.97	1474592.3
11	632253.21	1474591.41
12	632252.85	1474590.81
13	632263.05	1474577.52
14	632268.62	1474570.26
15	632275.97	1474560.68
16	632386.78	1474140.39
17	632568.78	1473816.9
1	632569.33	1473817
<b>66:18:0000000:58/чзу30</b>		
<b>Площадь: 78 165 кв.м</b>		
66:18:0000000:58/чзу30(1)		
Площадь: 6.43 кв.м		
1	634291.01	1472265.77
2	634290.45	1472266.57
3	634285.68	1472262.92
4	634286.34	1472261.96
1	634291.01	1472265.77
66:18:0000000:58/чзу30(2)		
Площадь: 3458.67 кв.м		
5	634249.78	1472330.40
6	634241.54	1472338.87
7	634232.72	1472332.18
8	634204.48	1472368.74
9	634176.97	1472404.36
10	634140.91	1472451.05
11	634134.81	1472446.04
12	634131.05	1472442.72
13	634125.29	1472437.63
14	634133.35	1472427.20
15	634160.86	1472391.58
16	634188.37	1472355.97
17	634216.66	1472319.33
18	634224.38	1472310.60

1	2	3
5	634249.78	1472330.40
66:18:0000000:58/чзу30(3)		
Площадь: 1211.96 кв.м		
19	634173.85	1472490.58
20	634163.76	1472503.39
21	634126.94	1472474.94
22	634107.89	1472460.56
23	634118.51	1472446.02
24	634124.83	1472450.99
25	634128.76	1472454.08
19	634173.85	1472490.58
66:18:0000000:58/чзу30(4)		
Площадь: 379.88 кв.м		
26	634219.71	1472531.45
27	634207.52	1472547.31
28	634192.64	1472535.86
29	634203.05	1472518.65
26	634219.71	1472531.45
30	634209.31	1472531.03
31	634207.48	1472533.40
32	634205.65	1472535.78
33	634203.28	1472533.95
34	634205.10	1472531.58
35	634206.93	1472529.20
30	634209.31	1472531.03
66:18:0000000:58/чзу30(5)		
Площадь: 9503.51 кв.м		
36	634182.01	1472536.34
37	634169.72	1472552.51
38	634108.64	1472507.02
39	633960.65	1472709.78
40	633960.07	1472707.99
41	633951.80	1472701.61
42	633945.88	1472697.05
43	633966.23	1472654.64
44	634008.53	1472596.69
45	634008.78	1472597.27
46	634009.64	1472597.63
47	634010.49	1472597.27
48	634010.85	1472596.41
49	634010.49	1472595.56
50	634009.64	1472595.20
51	634009.61	1472595.21
52	634050.61	1472539.04
53	634050.81	1472539.13
54	634051.66	1472538.77
55	634052.02	1472537.91
56	634051.81	1472537.40
57	634077.10	1472502.75
58	634102.51	1472467.93
59	634158.71	1472509.80
60	634176.03	1472533.49
36	634182.01	1472536.34
61	633969.47	1472655.48
62	633969.11	1472656.34

1	2	3
63	633968.25	1472656.70
64	633967.40	1472656.34
65	633967.04	1472655.48
66	633967.40	1472654.63
67	633968.25	1472654.27
68	633969.11	1472654.63
61	633969.47	1472655.48
66:18:0000000:58/чзу30(6)		
Площадь: 54.17 кв.м		
69	633953.31	1472672.33
70	633942.65	1472694.56
71	633939.09	1472691.82
69	633953.31	1472672.33
66:18:0000000:58/чзу30(7)		
Площадь: 619.36 кв.м		
72	633930.81	1472718.90
73	633885.88	1472777.38
74	633879.97	1472772.82
75	633923.45	1472713.25
76	633925.52	1472713.43
77	633925.78	1472713.45
78	633926.07	1472714.14
79	633926.93	1472714.50
80	633926.98	1472714.48
72	633930.81	1472718.90
81	633886.19	1472772.33
82	633885.84	1472773.19
83	633884.98	1472773.55
84	633884.12	1472773.19
85	633883.76	1472772.33
86	633884.12	1472771.47
87	633884.98	1472771.12
88	633885.84	1472771.47
81	633886.19	1472772.33
66:18:0000000:58/чзу30(8)		
Площадь: 40486.86 кв.м		
89	633950.83	1472723.23
90	633896.42	1472797.78
91	633849.25	1472862.39
92	633650.90	1473041.33
93	633599.13	1473077.23
94	633595.67	1473079.32
95	633362.09	1473295.69
96	633356.77	1473301.06
97	633355.40	1473301.89
98	633058.37	1473577.19
99	632626.52	1473771.39
100	632598.00	1473822.08
101	632597.93	1473822.07
102	632588.95	1473820.48
103	632623.54	1473765.58
104	632640.89	1473734.22
105	633042.70	1473553.54
106	633332.98	1473284.49
107	633338.32	1473279.17
108	633339.67	1473278.29

1	2	3
109	633571.09	1473063.92
110	633573.95	1473060.62
111	633583.25	1473054.17
112	633605.46	1473061.81
113	633614.16	1473062.77
114	633621.52	1473060.85
115	633622.30	1473060.24
116	633709.74	1472974.77
117	633855.46	1472823.53
118	633873.79	1472799.65
119	633877.32	1472802.23
120	633897.62	1472795.71
121	633893.65	1472783.38
122	633889.03	1472779.81
123	633933.45	1472721.96
124	633935.24	1472724.03
125	633938.83	1472728.18
89	633950.83	1472723.23
126	633507.61	1473145.31
127	633507.25	1473146.17
128	633506.40	1473146.53
129	633505.54	1473146.17
130	633505.18	1473145.31
131	633505.54	1473144.46
132	633506.40	1473144.10
133	633507.25	1473144.46
126	633507.61	1473145.31
134	633505.95	1473133.48
135	633505.59	1473134.33
136	633504.73	1473134.69
137	633503.88	1473134.33
138	633503.52	1473133.48
139	633503.88	1473132.62
140	633504.73	1473132.26
141	633505.59	1473132.62
134	633505.95	1473133.48
142	633606.74	1473063.34
143	633606.38	1473064.19
144	633605.52	1473064.55
145	633604.67	1473064.19
146	633604.31	1473063.34
147	633604.67	1473062.48
148	633605.52	1473062.12
149	633606.38	1473062.48
142	633606.74	1473063.34
150	633596.27	1473059.99
151	633595.91	1473060.85
152	633595.05	1473061.21
153	633594.20	1473060.85
154	633593.84	1473059.99
155	633594.20	1473059.14
156	633595.05	1473058.78
157	633595.91	1473059.14

1	2	3
150	633596.27	1473059.99
158	633566.70	1473103.18
159	633566.34	1473104.03
160	633565.48	1473104.39
161	633564.62	1473104.03
162	633564.26	1473103.18
163	633564.62	1473102.32
164	633565.48	1473101.96
165	633566.34	1473102.32
158	633566.70	1473103.18
166	633562.33	1473093.79
167	633561.98	1473094.65
168	633561.12	1473095.01
169	633560.26	1473094.65
170	633559.90	1473093.79
171	633560.26	1473092.94
172	633561.12	1473092.58
173	633561.98	1473092.94
166	633562.33	1473093.79
174	633450.49	1473185.91
175	633450.13	1473186.77
176	633449.27	1473187.13
177	633448.42	1473186.77
178	633448.06	1473185.91
179	633448.42	1473185.06
180	633449.27	1473184.70
181	633450.13	1473185.06
174	633450.49	1473185.91
182	632648.99	1473740.00
183	632648.63	1473740.86
184	632647.78	1473741.22
185	632646.92	1473740.86
186	632646.56	1473740.00
187	632646.92	1473739.15
188	632647.78	1473738.79
189	632648.63	1473739.15
182	632648.99	1473740.00
190	632659.64	1473747.61
191	632659.28	1473748.47
192	632658.42	1473748.83
193	632657.56	1473748.47
194	632657.20	1473747.61
195	632657.56	1473746.76
196	632658.42	1473746.40
197	632659.28	1473746.76
190	632659.64	1473747.61
198	632716.17	1473707.48
199	632715.81	1473708.34
200	632714.95	1473708.70
201	632714.10	1473708.34
202	632713.74	1473707.48

1	2	3
203	632714.10	1473706.62
204	632714.95	1473706.26
205	632715.81	1473706.62
198	632716.17	1473707.48
66:18:0000000:58/чзу30(9)		
Площадь: 4078.20 кв.м		
206	633870.57	1472797.31
207	633852.48	1472820.86
208	633706.93	1472971.92
209	633620.21	1473057.09
210	633613.53	1473058.81
211	633606.56	1473057.96
212	633587.32	1473051.35
213	633633.47	1473019.34
214	633644.64	1473009.26
215	633644.93	1473009.96
216	633645.78	1473010.32
217	633646.64	1473009.96
218	633647.00	1473009.10
219	633646.64	1473008.24
220	633646.05	1473007.99
221	633828.35	1472843.54
222	633865.04	1472793.27
206	633870.57	1472797.31
223	633716.21	1472954.15
224	633715.85	1472955.00
225	633715.00	1472955.36
226	633714.14	1472955.00
227	633713.78	1472954.15
228	633714.14	1472953.29
229	633715.00	1472952.93
230	633715.85	1472953.29
223	633716.21	1472954.15
231	633651.62	1473018.38
232	633651.26	1473019.24
233	633650.40	1473019.60
234	633649.55	1473019.24
235	633649.19	1473018.38
236	633649.55	1473017.52
237	633650.40	1473017.17
238	633651.26	1473017.52
231	633651.62	1473018.38
239	633780.56	1472890.37
240	633780.20	1472891.23
241	633779.34	1472891.59
242	633778.49	1472891.23
243	633778.13	1472890.37
244	633778.49	1472889.52
245	633779.34	1472889.16
246	633780.20	1472889.52
239	633780.56	1472890.37
66:18:0000000:58/чзу30(10)		
Площадь: 1495.45 кв.м		
247	632634.88	1473736.93

1	2	3
248	632620.16	1473763.44
249	632584.70	1473819.72
250	632569.33	1473817.00
251	632568.78	1473816.90
252	632595.85	1473768.79
253	632600.06	1473761.30
254	632606.63	1473749.63
247	632634.88	1473736.93
66:18:0000000:58/чзу30(11)		
Площадь: 7982.39 кв.м		
255	632270.94	1474695.5
256	632245.57	1474964.55
257	632223.03	1474999.87
258	632217.37	1474984.78
259	632208.95	1474969.87
260	632218.3	1474955.22
261	632241.08	1474714.15
255	632270.94	1474695.5
66:18:0000000:58/чзу30(12)		
Площадь: 6905.68 кв.м		
263	632257.59	1475116.38
264	632241.42	1475128.50
265	632227.74	1475103.40
266	632223.73	1475096.81
267	632223.20	1475095.28
268	632214.79	1475080.03
269	632209.91	1475056.38
346	632202.01	1475060.83
347	632194.17	1475065.25
270	632164.33	1475082.05
271	632186.57	1475121.55
272	632190.63	1475128.09
273	632201.81	1475148.61
274	632195.22	1475152.32
275	632195.74	1475153.25
276	632188.32	1475157.41
277	632186.86	1475154.80
278	632184.24	1475156.26
279	632176.01	1475149.24
280	632161.98	1475156.45
281	632168.58	1475168.51
282	632170.69	1475173.60
283	632164.14	1475175.44
284	632159.51	1475168.94
285	632155.53	1475171.71
286	632146.98	1475156.52
348	632173.75	1475141.46
287	632174.57	1475140.99
288	632172.20	1475137.29
289	632171.60	1475135.72
290	632137.09	1475074.43
349	632184.35	1475047.82
350	632192.20	1475043.40
291	632194.04	1475042.36
292	632179.51	1475016.01
293	632206.07	1474974.39
294	632212.93	1474987.57

1	2	3
295	632219.03	1475003.41
296	632219.88	1475004.80
297	632212.06	1475017.05
298	632228.29	1475046.50
299	632233.76	1475073.02
300	632238.08	1475080.97
301	632241.98	1475087.56
302	632242.68	1475089.03
263	632257.59	1475116.38
303	632181.48	1475128.75
304	632178.99	1475130.07
305	632177.65	1475127.59
306	632180.14	1475126.24
303	632181.48	1475128.75
307	632212.63	1474987.39
308	632212.27	1474988.24
309	632211.42	1474988.60
310	632210.56	1474988.24
311	632210.20	1474987.39
312	632210.56	1474986.53
313	632211.42	1474986.17
314	632212.27	1474986.53
307	632212.63	1474987.39
66:18:0000000:58/чзу30(13)		
Площадь: 228.64 кв.м		
315	632320.21	1475197.33
316	632319.18	1475197.91
317	632317.66	1475195.16
318	632308.99	1475199.41
319	632310.70	1475202.66
320	632308.24	1475204.04
321	632305.25	1475197.58
322	632298.03	1475186.83
323	632310.30	1475179.96
315	632320.21	1475197.33
324	632310.79	1475192.75
325	632308.17	1475194.22
326	632306.71	1475191.60
327	632309.33	1475190.14
324	632310.79	1475192.75
66:18:0000000:58/чзу30(14)		
Площадь: 1743.33 кв.м		
328	632296.33	1475187.48
329	632285.38	1475191.68
330	632287.91	1475196.00
331	632276.93	1475201.81
332	632281.21	1475209.71
333	632268.47	1475216.33
334	632265.37	1475210.90
335	632273.16	1475206.44
336	632268.29	1475198.19
337	632267.24	1475192.80
338	632274.42	1475189.06
345	632273.68	1475187.70

1	2	3
339	632243.61	1475132.52
340	632259.68	1475120.23
328	632296.33	1475187.48
66:18:0000000:58/чзу30(15)		
Площадь: 10.66 кв.м		
341	632173.21	1475179.68
342	632168.90	1475182.11
343	632167.29	1475179.85
344	632172.68	1475178.40
341	632173.21	1475179.68
<b>Зона планируемого размещения временных зданий и сооружений</b>		
<b>66:18:1602002:3У2</b>		
<b>Площадь: 32 кв.м</b>		
66:18:1602002:3У2(1)		
Площадь: 8.64 кв.м		
1	632429.06	1473972.63
2	632419.88	1473995.20
3	632410.67	1474024.35
4	632412.65	1474017.68
5	632420.28	1473993.39
6	632428.94	1473972.70
1	632429.06	1473972.63
66:18:1602002:3У2(2)		
Площадь: 1.15 кв.м		
7	632393.24	1474079.48
8	632392.79	1474080.90
9	632389.67	1474085.64
7	632393.24	1474079.48
66:18:1602002:3У2(3)		
Площадь: 8.27 кв.м		
10	632380.08	1474108.68
11	632379.63	1474108.98
12	632377.03	1474107.47
13	632379.36	1474103.45
10	632380.08	1474108.68
66:18:1602002:3У2(4)		
Площадь: 9.18 кв.м		
14	632268.62	1474570.26
15	632263.05	1474577.52
16	632261.81	1474576.15
17	632268.49	1474570.12
14	632268.62	1474570.26
66:18:1602002:3У2(5)		
Площадь: 4.86 кв.м		
18	632289.25	1474593.14
19	632289.10	1474593.27
20	632285.15	1474594.85
21	632287.75	1474591.46
18	632289.25	1474593.14
<b>66:18:1602002:1465/чзу2</b>		
<b>Площадь: 810 кв.м</b>		
1	632436.15	1473968.43
2	632424.98	1473995.11
3	632417.44	1474019.14
4	632393.46	1474099.69
5	632380.08	1474108.68

1	2	3
6	632379.36	1474103.45
7	632389.67	1474085.64
8	632392.79	1474080.90
9	632393.24	1474079.47
10	632395.35	1474075.83
11	632410.67	1474024.35
12	632419.88	1473995.20
13	632429.06	1473972.63
1	632436.15	1473968.43
<b>66:18:0000000:38/чзу6</b>		
<b>Площадь: 8 кв.м</b>		
1	632289.10	1474593.27
2	632282.57	1474599.17
3	632282.12	1474598.67
4	632285.15	1474594.85
1	632289.10	1474593.27
<b>66:18:0000000:58/чзу31</b>		
<b>Площадь: 2246 кв.м</b>		
66:18:0000000:58/чзу31(1)		
Площадь: 613.19 кв.м		
1	634163.76	1472503.39
2	634158.71	1472509.80
3	634102.51	1472467.93
4	634107.89	1472460.56
5	634126.94	1472474.94
1	634163.76	1472503.39
66:18:0000000:58/чзу31(2)		
Площадь: 3.89 кв.м		
6	633599.13	1473077.23
7	633597.89	1473080.23
8	633595.67	1473079.32
6	633599.13	1473077.23
66:18:0000000:58/чзу31(3)		
Площадь: 2.89 кв.м		
9	633573.95	1473060.62
10	633571.09	1473063.92
11	633572.66	1473060.09
9	633573.95	1473060.62
66:18:0000000:58/чзу31(4)		
Площадь: 10.68 кв.м		
12	633362.57	1473296.06
13	633357.06	1473303.17
14	633355.40	1473301.89
15	633356.77	1473301.06
16	633362.09	1473295.69
12	633362.57	1473296.06
66:18:0000000:58/чзу31(5)		
Площадь: 10.18 кв.м		
17	633339.67	1473278.29
18	633338.32	1473279.17
19	633332.98	1473284.49
20	633332.56	1473284.17
21	633338.08	1473277.06
17	633339.67	1473278.29
66:18:0000000:58/чзу31(6)		
Площадь: 1368.97 кв.м		
22	632600.06	1473761.30



1	2	3
23	632595.85	1473768.79
24	632586.67	1473773.09
25	632557.26	1473788.61
26	632543.86	1473793.94
27	632537.54	1473797.54
28	632528.90	1473806.19
29	632511.93	1473827.70
30	632479.27	1473875.19
31	632463.72	1473911.20
32	632448.78	1473938.25
33	632436.15	1473968.43
34	632429.06	1473972.63
35	632428.94	1473972.70
36	632444.28	1473936.07
37	632459.23	1473908.99
38	632474.88	1473872.76
39	632507.90	1473824.73
40	632525.15	1473802.86
41	632534.48	1473793.53
42	632541.68	1473789.43
43	632555.17	1473784.06
44	632584.44	1473768.62
22	632600.06	1473761.30
66:18:0000000:58/чзу31(7)		
Площадь: 13.48 кв.м		
45	632192.20	1475043.40
46	632184.35	1475047.82
47	632183.62	1475046.51
48	632191.46	1475042.10
45	632192.20	1475043.40
66:18:0000000:58/чзу31(8)		
Площадь: 13.48 кв.м		
49	632202.74	1475062.14
50	632194.90	1475066.55
51	632194.17	1475065.25
52	632202.01	1475060.83
49	632202.74	1475062.14
66:18:0000000:58/чзу31(9)		
Площадь: 9.66 кв.м		
53	632244.32	1475087.46
54	632242.68	1475089.03
55	632241.98	1475087.56
56	632238.08	1475080.97
53	632244.32	1475087.46
66:18:0000000:58/чзу31(10)		
Площадь: 9.28 кв.м		
57	632227.74	1475103.40
58	632221.50	1475096.91
59	632223.20	1475095.28
60	632223.73	1475096.81
57	632227.74	1475103.40
66:18:0000000:58/чзу31(11)		
Площадь: 169.06 кв.м		
61	632205.61	1475147.70
62	632195.74	1475153.25
63	632195.22	1475152.32
64	632201.81	1475148.61

1	2	3
65	632190.63	1475128.09
66	632186.57	1475121.55
67	632192.76	1475128.09
68	632205.40	1475133.83
61	632205.61	1475147.70
66:18:0000000:58/чзу31(12)		
Площадь: 8.84 кв.м		
69	632174.57	1475140.99
70	632173.75	1475141.46
71	632169.87	1475137.36
72	632171.60	1475135.72
73	632172.20	1475137.29
69	632174.57	1475140.99
66:18:0000000:58/чзу31(13)		
Площадь: 11.97 кв.м		
74	632274.42	1475189.06
75	632267.24	1475192.80
76	632266.94	1475191.27
77	632273.67	1475187.70
74	632274.42	1475189.06
<b>Зона планируемого размещения линейных объектов, подлежащих переносу (переустройству) из зон планируемого размещения линейных объектов</b>		
<b>66:18:0000000:34/чзу4</b>		
<b>Площадь: 12 кв.м</b>		
66:18:0000000:34/чзу4(1)		
Площадь: 4.16 кв.м		
1	634221.92	1472303.13
2	634221.56	1472303.98
3	634220.71	1472304.34
4	634219.85	1472303.98
5	634219.49	1472303.13
6	634219.85	1472302.27
7	634220.71	1472301.91
8	634221.56	1472302.27
1	634221.92	1472303.13
66:18:0000000:34/чзу4(2)		
Площадь: 4.16 кв.м		
9	634093.75	1472479.00
10	634093.39	1472479.85
11	634092.53	1472480.21
12	634091.68	1472479.85
13	634091.32	1472479.00
14	634091.68	1472478.14
15	634092.53	1472477.78
16	634093.39	1472478.14
9	634093.75	1472479.00
66:18:0000000:34/чзу4(3)		
Площадь: 4.16 кв.м		
17	634087.07	1472474.42
18	634086.71	1472475.27
19	634085.85	1472475.63
20	634085.00	1472475.27
21	634084.64	1472474.42
22	634085.00	1472473.56
23	634085.85	1472473.20



1	2	3
24	634086.71	1472473.56
17	634087.07	1472474.42
<b>66:18:0000000:38/чзу7</b>		
<b>Площадь: 160 кв.м</b>		
66:18:0000000:38/чзу7(1)		
Площадь: 85 кв.м		
1	634265.77	1472246.40
2	634255.39	1472258.79
3	634248.90	1472260.34
4	634247.69	1472261.21
5	634247.94	1472260.87
6	634257.58	1472249.18
7	634263.03	1472243.41
1	634265.77	1472246.40
66:18:0000000:38/чзу7(2)		
Площадь: 75.08 кв.м		
8	634240.16	1472276.94
9	634221.86	1472298.77
10	634209.62	1472314.21
11	634209.45	1472314.08
12	634238.66	1472273.70
8	634240.16	1472276.94
<b>66:18:0000000:58/чзу32</b>		
<b>Площадь: 1826 кв.м</b>		
66:18:0000000:58/чзу32(1)		
Площадь: 59.07 кв.м		
1	634269.71	1472250.69
2	634262.36	1472256.33
3	634260.24	1472257.52
4	634259.92	1472257.70
5	634255.39	1472258.79
6	634260.75	1472252.39
7	634265.77	1472246.40
1	634269.71	1472250.69
66:18:0000000:58/чзу32(2)		
Площадь: 19.32 кв.м		
8	634263.03	1472243.41
9	634257.58	1472249.18
10	634247.94	1472260.87
11	634261.65	1472241.91
8	634263.03	1472243.41
66:18:0000000:58/чзу32(3)		
Площадь: 415.72 кв.м		
12	634247.08	1472280.95
13	634224.38	1472310.60
14	634216.66	1472319.33
15	634209.62	1472314.21
16	634221.86	1472298.77
17	634240.16	1472276.94
18	634241.32	1472279.44
12	634247.08	1472280.95
19	634221.92	1472303.13
20	634221.56	1472303.98
21	634220.71	1472304.34
22	634219.85	1472303.98
23	634219.49	1472303.13

1	2	3
24	634219.85	1472302.27
25	634220.71	1472301.91
26	634221.56	1472302.27
19	634221.92	1472303.13
66:18:0000000:58/чзу32(4)		
Площадь: 132.83 кв.м		
27	634133.35	1472427.20
28	634125.29	1472437.63
29	634122.67	1472435.32
30	634119.93	1472416.83
27	634133.35	1472427.20
66:18:0000000:58/чзу32(5)		
Площадь: 1198.61 кв.м		
31	634118.51	1472446.02
32	634107.89	1472460.56
33	634102.51	1472467.93
34	634077.10	1472502.75
35	634063.73	1472491.86
36	634099.92	1472441.80
37	634103.38	1472439.31
38	634106.82	1472436.83
31	634118.51	1472446.02
39	634093.75	1472479.00
40	634093.39	1472479.85
41	634092.53	1472480.21
42	634091.68	1472479.85
43	634091.32	1472479.00
44	634091.68	1472478.14
45	634092.53	1472477.78
46	634093.39	1472478.14
39	634093.75	1472479.00
47	634087.07	1472474.42
48	634086.71	1472475.27
49	634085.85	1472475.63
50	634085.00	1472475.27
51	634084.64	1472474.42
52	634085.00	1472473.56
53	634085.85	1472473.20
54	634086.71	1472473.56
47	634087.07	1472474.42
<b>Площадка ПРС 50а км 1400 (МСК 59.3)</b>		
<b>59:17:4167001:366/чзу1</b>		
59:17:0000000:366/чзу1(1)		
Площадь: 1 кв.м		
1	598813.51	3226261.07
2	598813.45	3226262.07
3	598812.45	3226262.01
4	598812.51	3226261.01
1	598813.51	3226261.07
59:17:0000000:366/чзу1(2)		
Площадь: 1 кв.м		
5	598808.70	3226343.03
6	598808.64	3226344.03
7	598807.64	3226343.97
8	598807.70	3226342.97

1	2	3
9	598808.60	3226343.02
5	598808.70	3226343.03
<b>59:17:4167001:3У1</b>		
<b>Площадь: 3172 кв.м</b>		
1	598830.47	3226357.49
2	598816.86	3226354.49
3	598810.90	3226353.17
4	598809.04	3226352.76
5	598808.64	3226344.01
6	598808.70	3226343.03
7	598808.60	3226343.02
8	598802.31	3226204.53
9	598824.13	3226209.35
1	598830.47	3226357.49
10	598813.51	3226261.07
11	598813.45	3226262.07
12	598812.45	3226262.01
13	598812.51	3226261.01
10	598813.51	3226261.07
<b>59:17:4167001:3У2</b>		
<b>Площадь: 13 кв.м</b>		
1	598813.50	3226394.90
2	598813.25	3226401.40
3	598811.25	3226401.32
4	598811.51	3226394.82
1	598813.50	3226394.90
<b>59:17:0000000:146/чзу1</b>		
<b>Площадь: 17181 кв.м</b>		
59:17:0000000:146/чзу1(1)		
<b>Площадь: 7358.3 кв.м</b>		
1	598897.08	3226225.44
2	598895.77	3226245.50
3	598885.65	3226244.95
4	598875.52	3226298.38
5	598863.55	3226359.14
6	598862.37	3226364.52
7	598830.47	3226357.49
8	598824.13	3226209.35
1	598897.08	3226225.44
59:17:0000000:146/чзу1(2)		
<b>Площадь: 9822.30 кв.м</b>		
9	598809.04	3226352.76
10	598776.57	3226345.53
11	598722.73	3226333.55
12	598740.79	3226259.94
13	598746.37	3226237.68
14	598752.37	3226213.71
15	598742.41	3226209.10
16	598749.98	3226192.99
17	598802.31	3226204.53
18	598808.60	3226343.02
19	598807.70	3226342.97
20	598807.64	3226343.97
21	598808.64	3226344.03
9	598809.04	3226352.76
<b>59:17:0000000:146/чзу2</b>		

1	2	3
<b>Площадь: 1300 кв.м</b>		
1	598746.37	3226237.68
2	598740.79	3226259.94
3	598725.64	3226256.50
4	598723.38	3226261.09
5	598711.04	3226255.01
6	598709.27	3226284.63
7	598703.87	3226284.95
8	598699.31	3226240.96
9	598702.27	3226224.35
10	598708.20	3226224.19
11	598712.06	3226236.12
12	598726.46	3226239.13
13	598726.48	3226230.00
1	598746.37	3226237.68
<b>59:17:0000000:146/чзу3</b>		
<b>Площадь: 668 кв.м</b>		
1	598697.84	3226452.98
2	598666.67	3226455.19
3	598665.55	3226436.93
4	598665.32	3226433.17
5	598694.97	3226431.36
6	598695.36	3226434.30
1	598697.84	3226452.98
<b>59:17:0000000:146/чзу4</b>		
<b>Площадь: 718 кв.м</b>		
1	598709.23	3226433.62
2	598708.18	3226433.67
3	598694.37	3226426.87
4	598694.97	3226431.36
5	598665.32	3226433.17
6	598665.22	3226431.58
7	598666.43	3226416.67
8	598695.03	3226416.82
9	598700.50	3226414.69
10	598707.42	3226400.42
11	598709.17	3226432.48
1	598709.23	3226433.62
<b>59:17:0000000:146/чзу5</b>		
<b>Площадь: 9 кв.м</b>		
1	598648.16	3226449.32
2	598645.17	3226449.51
3	598644.98	3226446.51
4	598647.98	3226446.33
1	598648.16	3226449.32
<b>59:17:0000000:146/чзу6</b>		
<b>Площадь: 9 кв.м</b>		
1	598648.35	3226452.32
2	598645.35	3226452.50
3	598645.17	3226449.51
4	598648.16	3226449.32
1	598648.35	3226452.32
<b>59:17:0000000:146/чзу7</b>		
<b>Площадь: 97 кв.м</b>		
59:17:0000000:146/чзу7(1)		
<b>Площадь: 48.77 кв.м</b>		

1	2	3
1	598679.35	3226689.63
2	598674.24	3226692.94
3	598669.88	3226686.23
4	598674.99	3226682.91
1	598679.35	3226689.63
59:17:0000000:146/чзу7(2)		
Площадь: 48.72 кв.м		
5	598645.61	3226663.70
6	598640.61	3226669.95
7	598635.86	3226666.14
8	598640.86	3226659.89
5	598645.61	3226663.70
<b>59:17:0000000:146/чзу8</b>		
<b>Площадь: 97 кв.м</b>		
59:17:0000000:146/чзу8(1)		
Площадь: 13.01 кв.м		
1	598803.31	3226394.50
2	598803.06	3226401.00
3	598801.06	3226400.92
4	598801.31	3226394.43
1	598803.31	3226394.50
59:17:0000000:146/чзу8(2)		
Площадь: 3.99 кв.м		
5	598811.40	3226445.15
6	598811.33	3226447.15
7	598809.34	3226447.08
8	598809.40	3226445.08
5	598811.40	3226445.15
59:17:0000000:146/чзу8(3)		
Площадь: 4 кв.м		
9	598809.74	3226495.12
10	598809.67	3226497.12
11	598807.67	3226497.05
12	598807.74	3226495.05
1	598809.74	3226495.12
59:17:0000000:146/чзу8(4)		
Площадь: 4 кв.м		
13	598808.16	3226545.10
14	598808.09	3226547.10
15	598806.09	3226547.03
16	598806.16	3226545.03
13	598808.16	3226545.10
59:17:0000000:146/чзу8(5)		
Площадь: 12.99 кв.м		
17	598807.29	3226595.74
18	598806.64	3226597.63
19	598801.05	3226595.68
20	598800.50	3226595.49
21	598801.16	3226593.60
17	598807.29	3226595.74
59:17:0000000:146/чзу8(6)		
Площадь: 3.99 кв.м		
22	598780.68	3226638.85
23	598779.65	3226640.56
24	598777.94	3226639.54
25	598778.97	3226637.82
22	598780.68	3226638.85

1	2	3
59:17:0000000:146/чзу8(7)		
Площадь: 3.99 кв.м		
26	598754.49	3226682.03
27	598753.46	3226683.74
28	598751.75	3226682.71
29	598752.78	3226681.00
26	598754.49	3226682.03
59:17:0000000:146/чзу8(8)		
Площадь: 31.27 кв.м		
30	598733.16	3226722.87
31	598726.75	3226727.51
32	598723.36	3226722.82
33	598722.11	3226721.10
34	598725.21	3226721.60
30	598733.16	3226722.87
59:17:0000000:146/чзу8(9)		
Площадь: 13.03 кв.м		
35	598687.83	3226739.27
36	598681.84	3226741.81
37	598681.06	3226739.96
38	598687.05	3226737.43
35	598687.83	3226739.27
<b>59:17:4167001:208:3У1</b>		
<b>Площадь: 23 кв.м</b>		
1	598815.05	3226166.19
2	598809.41	3226168.26
3	598808.09	3226164.66
4	598813.72	3226162.59
1	598815.05	3226166.19
<b>59:17:4167001:208:3У3</b>		
<b>Площадь: 606 кв.м</b>		
59:17:4167001:208:3У3(1)		
Площадь: 211.82 кв.м		
1	598824.13	3226209.35
2	598821.01	3226208.66
3	598821.50	3226201.06
4	598809.41	3226168.26
5	598815.05	3226166.19
6	598823.23	3226188.39
1	598824.13	3226209.35
59:17:4167001:208:3У3(2)		
Площадь: 394.62 кв.м		
7	598816.86	3226354.49
8	598815.50	3226390.10
9	598816.50	3226390.14
10	598815.89	3226405.12
11	598814.62	3226439.30
12	598814.11	3226454.29
13	598813.92	3226460.21
14	598810.05	3226375.09
15	598810.90	3226353.17
7	598816.86	3226354.49
16	598813.50	3226394.90
17	598813.25	3226401.40
18	598811.25	3226401.32
19	598811.51	3226394.82

1	2	3
16	598813.50	3226394.90
<b>59:17:4167001:366/чзү2</b>		
Площадь: 1 кв.м		
1	598805.23	3226402.19
2	598805.19	3226403.19
3	598804.19	3226403.15
4	598804.23	3226402.15
1	598805.23	3226402.19
<b>59:17:0000000:146/чзү9</b>		
Площадь: 15185 кв.м		
59:17:0000000:146/чзү9(1)		
Площадь: 54.15 кв.м		
1	598827.57	3226200.17
2	598826.94	3226209.97
3	598824.13	3226209.35
4	598823.23	3226188.39
1	598827.57	3226200.17
59:17:0000000:146/чзү9(2)		
Площадь: 3610.71 кв.м		
5	598813.92	3226460.21
6	598812.99	3226488.98
7	598812.50	3226503.97
8	598811.37	3226539.15
9	598810.89	3226554.14
10	598809.74	3226589.73
11	598809.54	3226597.11
12	598805.03	3226604.58
13	598786.65	3226634.86
14	598778.86	3226647.68
15	598760.67	3226677.64
16	598752.97	3226690.52
17	598733.83	3226722.73
18	598730.03	3226729.17
19	598720.26	3226732.13
20	598692.21	3226740.66
21	598687.55	3226742.47
22	598680.06	3226745.31
23	598676.96	3226737.99
24	598684.42	3226735.08
25	598689.10	3226733.29
26	598690.04	3226732.89
27	598717.63	3226724.56
28	598723.36	3226722.82
29	598726.75	3226727.51
30	598733.16	3226722.87
31	598725.21	3226721.60
32	598726.95	3226718.65
33	598746.09	3226686.39
34	598753.81	3226673.53
35	598772.02	3226643.53
36	598779.81	3226630.70
37	598796.28	3226603.57
38	598801.05	3226595.68
39	598806.64	3226597.63
40	598807.29	3226595.74
41	598801.65	3226593.77
42	598801.74	3226589.47

1	2	3
43	598802.89	3226553.88
44	598803.37	3226538.89
45	598804.51	3226503.72
46	598804.99	3226488.72
47	598805.79	3226464.01
48	598808.11	3226400.00
49	598806.14	3226399.91
50	598803.72	3226463.92
51	598795.67	3226463.57
52	598797.92	3226404.46
53	598798.57	3226389.47
54	598809.48	3226389.89
55	598810.05	3226375.09
5	598813.92	3226460.21
56	598805.23	3226402.19
57	598805.19	3226403.19
58	598804.19	3226403.15
59	598804.23	3226402.15
56	598805.23	3226402.19
60	598687.83	3226739.27
61	598681.84	3226741.81
62	598681.06	3226739.96
63	598687.05	3226737.43
60	598687.83	3226739.27
64	598754.49	3226682.03
65	598753.46	3226683.74
66	598751.75	3226682.71
67	598752.78	3226681.00
64	598754.49	3226682.03
68	598780.68	3226638.85
69	598779.65	3226640.56
70	598777.94	3226639.54
71	598778.97	3226637.82
68	598780.68	3226638.85
72	598808.16	3226545.10
73	598808.09	3226547.10
74	598806.09	3226547.03
75	598806.16	3226545.03
72	598808.16	3226545.10
76	598809.74	3226495.12
77	598809.67	3226497.12
78	598807.67	3226497.05
79	598807.74	3226495.05
76	598809.74	3226495.12
80	598811.40	3226445.15
81	598811.33	3226447.15
82	598809.34	3226447.08
83	598809.40	3226445.08
80	598811.40	3226445.15

1	2	3
84	598803.31	3226394.50
85	598803.06	3226401.00
86	598801.06	3226400.92
87	598801.31	3226394.43
84	598803.31	3226394.50
59:17:0000000:146/чзу9(3)		
Площадь: 11346.06 кв.м		
88	598776.57	3226345.53
89	598773.47	3226360.20
90	598733.62	3226362.37
91	598738.53	3226452.79
92	598716.29	3226453.84
93	598692.27	3226454.97
94	598692.35	3226456.46
95	598703.19	3226615.59
96	598670.16	3226656.88
97	598668.04	3226659.54
98	598674.21	3226668.26
99	598689.22	3226692.14
100	598672.45	3226703.03
101	598667.64	3226695.63
102	598670.18	3226694.38
103	598667.29	3226688.50
104	598664.04	3226690.10
105	598656.01	3226678.50
106	598650.28	3226668.92
107	598647.50	3226672.40
108	598641.33	3226680.11
109	598625.71	3226667.61
110	598674.52	3226606.61
111	598664.34	3226457.04
112	598637.43	3226458.69
113	598636.01	3226438.74
114	598665.55	3226436.93
115	598666.67	3226455.19
116	598697.84	3226452.98
117	598695.36	3226434.30
118	598708.18	3226433.67
119	598709.23	3226433.62
120	598715.15	3226433.32
121	598716.87	3226433.23
122	598711.98	3226342.95
123	598744.27	3226341.19
124	598744.87	3226338.48
88	598776.57	3226345.53
125	598648.35	3226452.32
126	598645.35	3226452.50
127	598645.17	3226449.51
128	598644.98	3226446.51
129	598647.98	3226446.33
130	598648.16	3226449.32
125	598648.35	3226452.32
131	598645.61	3226663.70
132	598640.61	3226669.95

1	2	3
133	598635.86	3226666.14
134	598640.86	3226659.89
131	598645.61	3226663.70
135	598679.35	3226689.63
136	598674.24	3226692.94
137	598669.88	3226686.23
138	598674.99	3226682.91
135	598679.35	3226689.63
<b>Зона планируемого размещения временных зданий и сооружений</b>		
<b>59:17:0000000:146/чзу10</b>		
<b>Площадь: 1407 кв.м</b>		
59:17:0000000:146/чзу10(1)		
Площадь: 75.44 кв.м		
1	598798.57	3226389.47
2	598797.92	3226404.46
3	598792.95	3226404.27
4	598793.49	3226389.28
1	598798.57	3226389.47
59:17:0000000:146/чзу10(2)		
Площадь: 129.51 кв.м		
5	598808.11	3226400.00
6	598805.79	3226464.01
7	598803.72	3226463.92
8	598808.11	3226400.00
5	598808.11	3226400.00
59:17:0000000:146/чзу10(3)		
Площадь: 42.39 кв.м		
9	598815.91	3226504.08
10	598812.50	3226503.97
11	598812.99	3226488.98
12	598815.23	3226489.05
9	598815.91	3226504.08
59:17:0000000:146/чзу10(4)		
Площадь: 75.05 кв.м		
13	598804.99	3226488.72
14	598804.51	3226503.72
15	598799.51	3226503.55
16	598799.99	3226488.56
13	598804.99	3226488.72
59:17:0000000:146/чзу10(5)		
Площадь: 74.95 кв.м		
17	598816.37	3226539.31
18	598815.88	3226554.30
19	598810.89	3226554.14
20	598811.37	3226539.15
17	598816.37	3226539.31
59:17:0000000:146/чзу10(6)		
Площадь: 73.95 кв.м		
21	598803.37	3226538.89
22	598802.89	3226553.88
23	598797.89	3226553.72
24	598798.38	3226538.73
21	598803.37	3226538.89
25	598800.51	3226538.98

1	2	3
26	598800.47	3226539.98
27	598799.47	3226539.94
28	598799.51	3226538.94
25	598800.51	3226538.98
59:17:0000000:146/чзy10(7)		
Площадь: 90.78 кв.м		
29	598814.74	3226589.89
30	598814.25	3226604.88
31	598805.03	3226604.58
32	598809.54	3226597.11
33	598809.74	3226589.73
29	598814.74	3226589.89
59:17:0000000:146/чзy10(8)		
Площадь: 46.88 кв.м		
34	598801.74	3226589.47
35	598801.65	3226593.77
36	598801.16	3226593.60
37	598800.50	3226595.49
38	598801.05	3226595.68
39	598796.28	3226603.57
40	598796.74	3226589.31
34	598801.74	3226589.47
41	598798.61	3226596.55
42	598798.38	3226597.52
43	598797.41	3226597.29
44	598797.64	3226596.32
41	598798.61	3226596.55
59:17:0000000:146/чзy10(9)		
Площадь: 74.97 кв.м		
45	598790.92	3226637.45
46	598783.14	3226650.27
47	598778.86	3226647.68
48	598786.65	3226634.86
45	598790.92	3226637.45
59:17:0000000:146/чзy10(10)		
Площадь: 75.03 кв.м		
49	598779.81	3226630.70
50	598772.02	3226643.53
51	598767.75	3226640.93
52	598775.53	3226628.11
49	598779.81	3226630.70
59:17:0000000:146/чзy10(11)		
Площадь: 74.77 кв.м		
53	598764.95	3226680.22
54	598757.23	3226693.08
55	598752.97	3226690.52
56	598760.67	3226677.64
53	598764.95	3226680.22
59:17:0000000:146/чзy10(12)		
Площадь: 75.09 кв.м		
57	598753.81	3226673.53
58	598746.09	3226686.39
59	598741.80	3226683.81
60	598749.52	3226670.95
57	598753.81	3226673.53
59:17:0000000:146/чзy10(13)		

1	2	3
Площадь: 100.83 в.м		
61	598738.13	3226725.28
62	598730.48	3226738.19
63	598720.26	3226732.13
64	598730.03	3226729.17
65	598733.83	3226722.73
61	598738.13	3226725.28
59:17:0000000:146/чзy10(14)		
Площадь: 32.73 в.м		
66	598726.95	3226718.65
67	598725.21	3226721.60
68	598722.11	3226721.10
69	598723.36	3226722.82
70	598717.63	3226724.56
71	598722.65	3226716.10
66	598726.95	3226718.65
59:17:0000000:146/чзy10(15)		
Площадь: 6.85 в.м		
72	598715.15	3226433.32
73	598709.23	3226433.62
74	598709.17	3226432.48
75	598715.08	3226432.15
72	598715.15	3226433.32
59:17:0000000:146/чзy10(16)		
Площадь: 47.93 в.м		
76	598708.18	3226433.67
77	598695.36	3226434.30
78	598694.97	3226431.36
79	598694.37	3226426.87
76	598708.18	3226433.67
59:17:0000000:146/чзy10(17)		
Площадь: 33.34 в.м		
80	598716.36	3226455.12
81	598707.38	3226455.62
82	598692.35	3226456.46
83	598692.27	3226454.97
84	598716.29	3226453.84
80	598716.36	3226455.12
59:17:0000000:146/чзy10(18)		
Площадь: 54.39 в.м		
85	598689.22	3226692.14
86	598674.21	3226668.26
87	598668.04	3226659.54
88	598670.16	3226656.89
85	598689.22	3226692.14
59:17:0000000:146/чзy10(19)		
Площадь: 48.15 в.м		
89	598664.04	3226690.10
90	598647.50	3226672.40
91	598650.28	3226668.92
92	598656.01	3226678.50
89	598664.04	3226690.10
59:17:0000000:146/чзy10(20)		
Площадь: 173.78 кв.м		
93	598744.87	3226338.48
94	598744.27	3226341.19
95	598711.98	3226342.95



1	2	3
96	598722.73	3226333.55
93	598744.87	3226338.48
<b>59:17:4167001:366/чзУ3</b>		
<b>Площадь: 2 кв.м</b>		
59:17:4167001:366/чзУ3 (1)		
Площадь: 1 кв.м		
1	598800.51	3226538.98
2	598800.47	3226539.98
3	598799.47	3226539.94
4	598799.51	3226538.94
1	598800.51	3226538.98
59:17:4167001:366/чзУ3 (2)		
Площадь: 0.99 кв.м		
5	598798.61	3226596.55
6	598798.38	3226597.52
7	598797.41	3226597.29
8	598797.64	3226596.32
5	598798.61	3226596.55
<b>59:17:4167001:3У4</b>		
<b>Площадь: 182 кв.м</b>		
59:17:4167001:3У4 (1)		
Площадь: 74.66 кв.м		
1	598821.45	3226390.32
2	598820.89	3226405.31
3	598815.89	3226405.12
4	598816.50	3226390.14
1	598821.45	3226390.32
59:17:4167001:3У4 (2)		
Площадь: 74.99 кв.м		
5	598819.62	3226439.47
6	598819.10	3226454.47
7	598814.11	3226454.29
8	598814.62	3226439.30
5	598819.62	3226439.47
59:17:4167001:3У4 (3)		
Площадь: 32.64 кв.м		
9	598817.99	3226489.14
10	598817.50	3226504.13
11	598815.91	3226504.08
12	598815.23	3226489.05
9	598817.99	3226489.14
<b>Зона планируемого размещения линейных объектов, подлежащих переносу (переустройству) из зон планируемого размещения линейных объектов</b>		
<b>59:17:0000000:146/чзУ11</b>		
<b>Площадь: 979 кв.м</b>		
1	598706.61	3226787.54
2	598699.24	3226790.65
3	598686.66	3226760.91
4	598682.06	3226762.86
5	598666.46	3226725.97
6	598671.06	3226724.03
7	598666.02	3226712.11
8	598673.39	3226709.00
9	598678.43	3226720.91
10	598683.04	3226718.96

1	2	3
11	598689.10	3226733.29
12	598684.42	3226735.08
13	598676.96	3226737.99
14	598680.06	3226745.31
15	598687.55	3226742.47
16	598692.21	3226740.66
17	598698.63	3226755.85
18	598694.03	3226757.79
1	598706.61	3226787.54
<b>Площадка УС КС Лялинская (МСК 66.1)</b>		
<b>66:18:1602002:1481/чзУ1</b>		
<b>Площадь: 591 кв.м</b>		
66:18:1602002:1481/чзУ1 (1)		
Площадь: 59.84 кв.м		
1	630859.21	1475987.85
2	630850.98	1475980.22
3	630842.12	1475976.16
4	630849.64	1475972.30
1	630859.21	1475987.85
66:18:1602002:1481/чзУ1 (2)		
Площадь: 531.21 кв.м		
5	630864.74	1476004.62
6	630824.51	1475992.06
7	630815.63	1475989.77
8	630837.15	1475978.72
9	630848.22	1475983.60
10	630857.25	1475991.99
11	630862.87	1475999.29
5	630864.74	1476004.62
<b>66:18:0000000:38/чзУ8</b>		
<b>Площадь: 1399 кв.м</b>		
1	630885.73	1476032.60
2	630818.93	1476012.50
3	630824.51	1475992.06
4	630864.74	1476004.62
5	630862.87	1475999.29
6	630857.25	1475991.99
7	630848.22	1475983.60
8	630837.15	1475978.72
9	630842.12	1475976.16
10	630850.98	1475980.22
11	630859.21	1475987.85
12	630874.57	1476012.79
1	630885.73	1476032.60
<b>66:18:0000000:58/чзУ33</b>		
<b>Площадь: 5245 кв.м</b>		
1	630893.31	1476046.05
2	630889.77	1476047.98
3	630884.20	1476051.02
4	630877.78	1476054.53
5	630864.53	1476061.77
6	630857.25	1476065.68
7	630817.82	1476086.16
8	630817.50	1476085.45
9	630815.96	1476082.71
10	630813.57	1476078.47
11	630810.20	1476072.47



1	2	3
12	630809.88	1476071.91
13	630807.05	1476066.88
14	630796.56	1476048.22
15	630793.05	1476040.53
16	630778.96	1476009.65
17	630798.39	1475998.63
18	630815.63	1475989.77
19	630824.51	1475992.06
20	630818.93	1476012.50
21	630885.73	1476032.60
22	630889.06	1476038.51
1	630893.31	1476046.05
23	630824.48	1476078.47
24	630823.68	1476081.34
25	630820.77	1476080.55
26	630821.57	1476077.64
23	630824.48	1476078.47
<b>66:18:000000:32/чзу1</b>		
<b>Площадь: 9 кв.м</b>		
1	630824.48	1476078.47
2	630823.68	1476081.34
3	630820.77	1476080.55
4	630821.57	1476077.64
1	630824.48	1476078.47
<b>66:18:1602002:1481/чзу2</b>		
<b>Площадь: 528 кв.м</b>		
1	630940.47	1476009.07
2	630914.66	1476019.53
3	630914.55	1476019.67
4	630881.67	1476009.72
5	630885.57	1476008.03
6	630903.99	1476009.14
7	630935.76	1475998.17
1	630940.47	1476009.07
<b>66:18:000000:38/чзу9</b>		
<b>Площадь: 652 кв.м</b>		
1	630914.55	1476019.67
2	630909.04	1476026.89
3	630907.73	1476039.22
4	630885.73	1476032.60
5	630874.57	1476012.79
6	630881.67	1476009.72
1	630914.55	1476019.67
<b>66:18:000000:58/чзу34</b>		
<b>Площадь: 63 кв.м</b>		
1	630907.73	1476039.22
2	630907.63	1476040.17
3	630889.06	1476038.51
4	630885.73	1476032.60
1	630907.73	1476039.22
<b>66:18:000000:58/чзу35</b>		
<b>Площадь: 133 кв.м</b>		
1	630900.97	1476067.30
2	630900.29	1476069.18
3	630878.45	1476060.51
4	630872.94	1476063.51

1	2	3
5	630867.16	1476066.65
6	630864.53	1476061.77
7	630877.78	1476054.53
8	630882.12	1476059.82
9	630888.15	1476062.21
10	630899.98	1476066.91
1	630900.97	1476067.30
<b>66:18:1602002:1481/чзу3</b>		
<b>Площадь: 89 кв.м</b>		
1	630939.96	1476082.78
2	630938.84	1476084.49
3	630900.29	1476069.18
4	630900.97	1476067.30
5	630922.02	1476075.66
6	630922.53	1476074.36
7	630926.25	1476075.83
8	630925.73	1476077.13
1	630939.96	1476082.78
<b>66:18:000000:58/чзу36</b>		
<b>Площадь: 63 кв.м</b>		
66:18:000000:58/чзу36 (1)		
<b>Площадь: 53.62 кв.м</b>		
1	630888.15	1476062.21
2	630882.12	1476059.82
3	630877.78	1476054.53
4	630884.20	1476051.02
1	630888.15	1476062.21
<b>66:18:000000:58/чзу36 (2)</b>		
<b>Площадь: 8.98 кв.м</b>		
5	630882.41	1476070.56
6	630881.22	1476073.31
7	630878.47	1476072.12
8	630879.66	1476069.37
<b>66:18:1602002:1481/чзу4</b>		
<b>Площадь: 18 кв.м</b>		
66:18:1602002:1481/чзу4 (1)		
<b>Площадь: 9.00 кв.м</b>		
1	630946.66	1476098.34
2	630945.47	1476101.09
3	630942.72	1476099.90
4	630943.91	1476097.15
1	630946.66	1476098.34
<b>66:18:1602002:1481/чзу4 (2)</b>		
<b>Площадь: 8.98 кв.м</b>		
5	630914.54	1476084.44
6	630913.35	1476087.19
7	630910.60	1476086.00
8	630911.79	1476083.24
5	630914.54	1476084.44
<b>66:18:000000:58/чзу37</b>		
<b>Площадь: 90 кв.м</b>		
1	630813.22	1476079.16
2	630812.37	1476080.78
3	630808.22	1476088.40
4	630800.74	1476084.36
5	630805.74	1476075.11
6	630807.94	1476076.30

1	2	3
1	630813.22	1476079.16
<b>66:18:0000000:58/чзу38</b>		
<b>Площадь: 232 кв.м</b>		
66:18:0000000:58/чзу38 (1)		
Площадь: 13.01 кв.м		
1	630909.60	1476121.35
2	630907.06	1476127.33
3	630905.22	1476126.54
4	630907.76	1476120.56
1	630909.60	1476121.35
66:18:0000000:58/чзу38 (2)		
Площадь: 31.33 кв.м		
5	630895.74	1476166.63
6	630895.37	1476167.05
7	630889.93	1476173.19
8	630888.32	1476175.01
9	630888.15	1476172.20
10	630887.84	1476167.11
11	630894.72	1476166.69
5	630895.74	1476166.63
66:18:0000000:58/чзу38 (3)		
Площадь: 13.00 кв.м		
12	630918.80	1476178.35
13	630918.16	1476179.57
14	630915.78	1476184.11
15	630914.01	1476183.18
16	630916.36	1476178.70
17	630917.03	1476177.42
12	630918.80	1476178.35
66:18:0000000:58/чзу38 (4)		
Площадь: 3.99 кв.м		
18	630944.89	1476194.60
19	630944.09	1476196.43
20	630942.26	1476195.63
21	630943.06	1476193.80
18	630944.89	1476194.60
66:18:0000000:58/чзу38 (5)		
Площадь: 12.98 кв.м		
22	630975.33	1476203.02
23	630974.98	1476204.44
24	630973.78	1476209.34
25	630971.84	1476208.86
26	630973.10	1476203.73
27	630973.39	1476202.55
22	630975.33	1476203.02
66:18:0000000:58/чзу38(6)		
Площадь: 4.00 кв.м		
28	631013.09	1476217.30
29	631012.59	1476219.23
30	631010.65	1476218.74
31	631011.15	1476216.80
28	631013.09	1476217.30
66:18:0000000:58/чзу38(7)		
Площадь: 4.00 кв.м		
32	631051.88	1476227.24
33	631051.38	1476229.18
34	631049.44	1476228.68

1	2	3
35	631049.94	1476226.75
32	631051.88	1476227.24
66:18:0000000:58/чзу38(8)		
Площадь: 13.12 кв.м		
36	631092.36	1476237.69
37	631090.96	1476242.50
38	631090.53	1476243.99
39	631088.61	1476243.43
40	631089.04	1476241.94
41	631090.44	1476237.13
36	631092.36	1476237.69
66:18:0000000:58/чзу38(9)		
Площадь: 4.01 кв.м		
42	631130.56	1476250.13
43	631129.94	1476252.04
44	631128.04	1476251.42
45	631128.66	1476249.51
42	631130.56	1476250.13
66:18:0000000:58/чзу38(10)		
Площадь: 4.00 кв.м		
46	631168.63	1476262.52
47	631168.02	1476264.42
48	631166.11	1476263.80
49	631166.73	1476261.90
46	631168.63	1476262.52
66:18:0000000:58/чзу38(11)		
Площадь: 12.98 кв.м		
50	631207.64	1476275.38
51	631205.85	1476280.02
52	631205.30	1476281.45
53	631203.44	1476280.73
54	631203.99	1476279.30
55	631205.78	1476274.66
50	631207.64	1476275.38
66:18:0000000:58/чзу38(12)		
Площадь: 4.01 кв.м		
56	631243.31	1476291.26
57	631242.50	1476293.09
58	631240.67	1476292.28
59	631241.48	1476290.45
56	631243.31	1476291.26
66:18:0000000:58/чзу38(13)		
Площадь: 3.99 кв.м		
60	631277.12	1476306.11
61	631276.31	1476307.93
62	631274.48	1476307.13
63	631275.29	1476305.30
60	631277.12	1476306.11
66:18:0000000:58/чзу38(14)		
Площадь: 12.96 кв.м		
64	631312.94	1476317.04
65	631312.35	1476318.38
66	631310.33	1476322.99
67	631308.50	1476322.19
68	631310.52	1476317.59
69	631311.11	1476316.24
64	631312.94	1476317.04

1	2	3
66:18:0000000:58/чзу38(15)		
Площадь: 4.00 кв.м		
70	631352.64	1476338.23
71	631351.88	1476340.08
72	631350.03	1476339.32
73	631350.79	1476337.47
70	631352.64	1476338.23
66:18:0000000:58/чзу38(16)		
Площадь: 3.99 кв.м		
74	631394.21	1476355.28
75	631393.45	1476357.13
76	631391.60	1476356.37
77	631392.37	1476354.52
74	631394.21	1476355.28
66:18:0000000:58/чзу38(17)		
Площадь: 12.98 кв.м		
78	631436.21	1476367.61
79	631435.64	1476368.99
80	631433.74	1476373.62
81	631431.89	1476372.86
82	631433.77	1476368.29
83	631434.36	1476366.85
78	631436.21	1476367.61
66:18:0000000:58/чзу38(18)		
Площадь: 4.01 кв.м		
84	631481.71	1476388.34
85	631481.05	1476390.23
86	631479.16	1476389.57
87	631479.82	1476387.68
84	631481.71	1476388.34
66:18:0000000:58/чзу38(19)		
Площадь: 4.00 кв.м		
88	631529.20	1476404.90
89	631528.53	1476406.79
90	631526.65	1476406.12
91	631527.31	1476404.24
88	631529.20	1476404.90
66:18:0000000:58/чзу38(20)		
Площадь: 13.03 кв.м		
92	631575.75	1476416.62
93	631575.27	1476418.01
94	631573.61	1476422.76
95	631571.72	1476422.10
96	631573.37	1476417.37
97	631573.86	1476415.96
92	631575.75	1476416.62
66:18:0000000:58/чзу38(21)		
Площадь: 4.00 кв.м		
98	631616.05	1476434.41
99	631615.39	1476436.30
100	631613.50	1476435.64
101	631614.17	1476433.75
98	631616.05	1476434.41
66:18:0000000:58/чзу38(22)		
Площадь: 31.35 кв.м		
102	631663.54	1476450.58
103	631661.90	1476450.35

1	2	3
104	631655.71	1476449.47
105	631656.44	1476444.29
106	631656.82	1476441.63
107	631658.08	1476443.31
108	631662.93	1476449.76
102	631663.54	1476450.58
66:18:0000000:58/чзу38(23)		
Площадь: 17.02 кв.м		
109	631701.59	1476424.36
110	631694.20	1476428.56
111	631693.21	1476426.82
112	631700.60	1476422.62
109	631701.59	1476424.36
<b>66:18:1602002:ЗУ3</b>		
<b>Площадь: 13 кв.м</b>		
1	631733.87	1476405.83
2	631728.22	1476409.04
3	631727.23	1476407.30
4	631732.88	1476404.09
1	631733.87	1476405.83
<b>66:18:0000000:58/чзу39</b>		
<b>Площадь: 14288 кв.м</b>		
66:18:0000000:58/чзу39(1)		
Площадь: 125.12 кв.м		
1	630899.98	1476066.91
2	630888.15	1476062.21
3	630884.20	1476051.02
4	630889.77	1476047.98
5	630896.24	1476059.98
1	630899.98	1476066.91
66:18:0000000:58/чзу39(2)		
Площадь: 527.44 кв.м		
6	630900.29	1476069.18
7	630893.53	1476087.95
8	630867.28	1476076.60
9	630872.94	1476063.51
10	630878.45	1476060.51
11	630900.29	1476069.18
6	630900.29	1476069.18
12	630882.41	1476070.56
13	630881.22	1476073.31
14	630878.47	1476072.12
15	630879.66	1476069.37
12	630882.41	1476070.56
66:18:0000000:58/чзу39(3)		
Площадь: 15.98 кв.м		
16	630813.57	1476078.47
17	630813.22	1476079.16
18	630807.94	1476076.30
19	630809.88	1476072.64
20	630810.20	1476072.47
16	630813.57	1476078.47
66:18:0000000:58/чзу39(4)		
Площадь: 63.83 кв.м		
21	630817.50	1476085.45
22	630813.80	1476092.83

1	2	3
23	630811.71	1476091.80
24	630811.96	1476091.32
25	630808.48	1476089.61
26	630808.22	1476088.40
27	630812.37	1476080.78
28	630815.96	1476082.71
21	630817.50	1476085.45
66:18:0000000:58/чзу39(5)		
Площадь: 6414.46 кв.м		
29	631661.90	1476450.35
30	631657.29	1476452.97
31	631571.72	1476425.27
32	631431.66	1476376.07
33	631308.31	1476325.38
34	631234.80	1476292.84
35	631205.85	1476280.02
36	631207.64	1476275.38
37	631205.78	1476274.66
38	631203.99	1476279.30
39	631176.98	1476270.51
40	631134.66	1476256.79
41	631090.96	1476242.50
42	631092.36	1476237.69
43	631090.44	1476237.13
44	631089.04	1476241.94
45	631042.86	1476230.09
46	630971.77	1476211.95
47	630913.49	1476186.26
48	630889.93	1476173.19
49	630895.37	1476167.05
50	630916.36	1476178.70
51	630914.01	1476183.18
52	630915.78	1476184.11
53	630918.16	1476179.57
54	630973.10	1476203.73
55	630971.84	1476208.86
56	630973.78	1476209.34
57	630974.98	1476204.44
58	631092.20	1476234.49
59	631207.82	1476272.14
60	631310.52	1476317.59
61	631308.50	1476322.19
62	631310.33	1476322.99
63	631312.35	1476318.38
64	631433.77	1476368.29
65	631431.89	1476372.86
66	631433.74	1476373.62
67	631435.64	1476368.99
68	631573.37	1476417.37
69	631571.72	1476422.10
70	631573.61	1476422.76
71	631575.27	1476418.01
72	631656.44	1476444.29
73	631655.71	1476449.47
29	631661.90	1476450.35
74	630944.89	1476194.60

1	2	3
75	630944.09	1476196.43
76	630942.26	1476195.63
77	630943.06	1476193.80
74	630944.89	1476194.60
78	631013.09	1476217.30
79	631012.59	1476219.23
80	631010.65	1476218.74
81	631011.15	1476216.80
78	631013.09	1476217.30
82	631051.88	1476227.24
83	631051.38	1476229.18
84	631049.44	1476228.68
85	631049.94	1476226.75
82	631051.88	1476227.24
86	631130.56	1476250.13
87	631129.94	1476252.04
88	631128.04	1476251.42
89	631128.66	1476249.51
86	631130.56	1476250.13
90	631168.63	1476262.52
91	631168.02	1476264.42
92	631166.11	1476263.80
93	631166.73	1476261.90
90	631168.63	1476262.52
94	631243.31	1476291.26
95	631242.50	1476293.09
96	631240.67	1476292.28
97	631241.48	1476290.45
94	631243.31	1476291.26
98	631277.12	1476306.11
99	631276.31	1476307.93
100	631274.48	1476307.13
101	631275.29	1476305.30
98	631277.12	1476306.11
102	631352.64	1476338.23
103	631351.88	1476340.08
104	631350.03	1476339.32
105	631350.79	1476337.47
102	631352.64	1476338.23
106	631394.21	1476355.28
107	631393.45	1476357.13
108	631391.60	1476356.37
109	631392.37	1476354.52
106	631394.21	1476355.28
110	631481.71	1476388.34
111	631481.05	1476390.23
112	631479.16	1476389.57
113	631479.82	1476387.68

1	2	3
110	631481.71	1476388.34
114	631529.20	1476404.90
115	631528.53	1476406.79
116	631526.65	1476406.12
117	631527.31	1476404.24
114	631529.20	1476404.90
118	631616.05	1476434.41
119	631615.39	1476436.30
120	631613.50	1476435.64
121	631614.17	1476433.75
118	631616.05	1476434.41
66:18:0000000:58/чзу39(6)		
Площадь: 7141.60 кв.м		
122	631717.57	1476409.46
123	631715.31	1476419.95
124	631705.38	1476425.60
125	631692.35	1476433.01
126	631682.58	1476438.57
127	631700.37	1476445.82
128	631708.22	1476452.84
129	631706.69	1476459.85
130	631697.15	1476450.98
131	631681.83	1476444.74
132	631675.97	1476442.34
133	631662.93	1476449.76
134	631658.08	1476443.31
135	631665.74	1476438.95
136	631592.24	1476415.08
137	631539.37	1476397.19
138	631463.58	1476370.22
139	631423.59	1476355.27
140	631380.17	1476337.43
141	631324.09	1476314.40
142	631266.97	1476289.28
143	631246.36	1476280.08
144	631214.00	1476265.64
145	631214.44	1476264.66
146	631207.34	1476261.57
147	631206.81	1476262.87
148	631167.01	1476250.18
149	631124.61	1476236.58
150	631092.93	1476226.44
151	631047.33	1476214.53
152	630969.46	1476193.74
153	630920.22	1476172.22
154	630903.98	1476162.30
155	630897.25	1476158.51
156	630893.99	1476166.29
157	630894.72	1476166.69
158	630887.84	1476167.11
159	630888.15	1476172.20
160	630883.84	1476169.81
161	630890.21	1476154.61
162	630886.00	1476152.19
163	630848.73	1476131.43

1	2	3
164	630836.93	1476125.53
165	630837.26	1476125.32
166	630837.50	1476124.42
167	630837.03	1476123.62
168	630836.14	1476123.38
169	630835.35	1476123.85
170	630835.13	1476124.62
171	630818.04	1476116.10
172	630782.71	1476100.20
173	630801.60	1476064.36
174	630789.78	1476042.27
175	630793.05	1476040.53
176	630796.56	1476048.22
177	630807.05	1476066.88
178	630795.93	1476087.98
179	630790.99	1476097.34
180	630820.62	1476110.68
181	630851.53	1476126.13
182	630888.94	1476146.95
183	630892.57	1476149.00
184	630900.61	1476129.81
185	630906.04	1476116.82
186	630906.85	1476117.16
187	630907.55	1476115.33
188	630909.13	1476111.26
189	630914.74	1476113.36
190	630913.47	1476116.65
191	630912.38	1476119.48
192	630913.41	1476119.91
193	630907.99	1476132.91
194	630899.58	1476152.97
195	630906.95	1476157.09
196	630923.00	1476166.89
197	630971.47	1476188.08
198	631010.12	1476198.38
199	631048.79	1476208.61
200	631094.54	1476220.66
201	631126.44	1476230.86
202	631168.83	1476244.46
203	631203.44	1476255.40
204	631204.16	1476253.70
205	631222.41	1476261.55
206	631221.94	1476262.60
207	631326.44	1476308.88
208	631425.79	1476349.69
209	631465.63	1476364.58
210	631541.33	1476391.53
211	631594.14	1476409.39
212	631672.86	1476434.90
213	631688.39	1476426.06
214	631701.43	1476418.64
122	631717.57	1476409.46
215	631701.59	1476424.36
216	631694.20	1476428.56
217	631693.21	1476426.82
218	631700.60	1476422.62

1	2	3
215	631701.59	1476424.36
219	630909.60	1476121.35
220	630907.06	1476127.33
221	630905.22	1476126.54
222	630907.76	1476120.56
219	630909.60	1476121.35
<b>66:18:1602002:1481/чзУ5</b>		
<b>Площадь: 2884 кв.м</b>		
66:18:1602002:1481/чзУ5 (1)		
Площадь: 1418.49 кв.м		
1	630959.75	1476089.37
2	630949.90	1476112.30
3	630949.89	1476112.32
4	630920.11	1476099.44
5	630916.39	1476109.11
6	630914.74	1476113.36
7	630909.13	1476111.26
8	630910.47	1476107.79
9	630914.60	1476097.06
10	630893.53	1476087.95
11	630900.29	1476069.18
12	630938.84	1476084.49
13	630938.23	1476085.44
14	630939.45	1476085.96
15	630941.36	1476081.50
1	630959.75	1476089.37
16	630914.54	1476084.44
17	630913.35	1476087.19
18	630910.60	1476086.00
19	630911.79	1476083.24
20	630946.66	1476098.34
21	630945.47	1476101.09
22	630942.72	1476099.90
23	630943.91	1476097.15
20	630946.66	1476098.34
24	630942.34	1476099.21
25	630940.77	1476102.63
26	630937.17	1476101.04
27	630938.87	1476097.54
24	630942.34	1476099.21
66:18:1602002:1481/чзУ5 (2)		
Площадь: 179.21 кв.м		
28	631791.30	1476354.56
29	631764.73	1476369.65
30	631764.60	1476367.24
31	631762.85	1476363.83
32	631783.61	1476352.03
33	631788.84	1476349.08
28	631791.30	1476354.56
66:18:1602002:1481/чзУ5 (3)		
Площадь: 193.45 кв.м		
34	631831.52	1476312.63
35	631784.61	1476336.61

1	2	3
36	631783.03	1476333.04
37	631829.99	1476309.53
34	631831.52	1476312.63
66:18:1602002:1481/чзУ5 (4)		
Площадь: 1093.25 кв.м		
38	631843.41	1476520.30
39	631810.06	1476550.58
40	631796.95	1476531.07
41	631778.66	1476538.50
42	631727.17	1476478.21
43	631710.96	1476463.83
44	631717.28	1476460.94
45	631727.92	1476470.44
46	631780.24	1476530.98
47	631799.42	1476523.41
48	631811.22	1476541.43
49	631840.70	1476515.15
38	631843.41	1476520.30
<b>66:18:0000000:32/чзУ2</b>		
<b>Площадь: 443 кв.м</b>		
66:18:0000000:32/чзУ2 (1)		
Площадь: 3.30 кв.м		
1	630837.50	1476124.42
2	630837.26	1476125.32
3	630836.93	1476125.53
4	630835.13	1476124.62
5	630835.35	1476123.85
6	630836.14	1476123.38
7	630837.03	1476123.62
1	630837.50	1476124.42
66:18:0000000:32/чзУ2 (2)		
Площадь: 424.38 кв.м		
8	631892.01	1476325.82
9	631873.46	1476335.87
10	631846.71	1476312.99
11	631839.07	1476311.70
12	631832.65	1476314.91
13	631831.52	1476312.63
14	631829.99	1476309.53
15	631838.14	1476305.45
16	631849.35	1476307.35
17	631874.22	1476328.63
18	631889.15	1476320.54
8	631892.01	1476325.82
66:18:0000000:32/чзУ2 (3)		
Площадь: 14.9 кв.м		
19	630942.34	1476099.21
20	630940.77	1476102.63
21	630937.17	1476101.04
22	630938.87	1476097.54
19	630942.34	1476099.21
<b>66:18:1602002:3У4</b>		
<b>Площадь: 769 кв.м</b>		
66:18:1602002:3У4 (1)		
Площадь: 204.80 кв.м		
1	631764.73	1476369.65
2	631741.72	1476382.93



1	2	3
3	631736.70	1476401.02
4	631735.90	1476403.93
5	631737.75	1476407.18
6	631726.57	1476413.54
7	631715.31	1476419.95
8	631717.57	1476409.46
9	631722.61	1476406.59
10	631730.12	1476402.32
11	631732.01	1476395.49
12	631736.61	1476378.94
13	631762.85	1476363.83
14	631764.60	1476367.24
1	631764.73	1476369.65
15	631733.87	1476405.83
16	631728.22	1476409.04
17	631727.23	1476407.30
18	631732.88	1476404.09
15	631733.87	1476405.83
66:18:1602002:3У4 (2)		
Площадь: 207.10 кв.м		
19	631832.65	1476314.91
20	631790.83	1476335.84
21	631796.08	1476347.69
22	631790.86	1476349.97
23	631792.43	1476353.92
24	631791.30	1476354.56
25	631788.84	1476349.08
26	631789.87	1476348.49
27	631784.61	1476336.61
28	631831.52	1476312.63
19	631832.65	1476314.91
66:18:1602002:3У4 (3)		
Площадь: 56.70 кв.м		
29	631717.28	1476460.94
30	631710.96	1476463.83
31	631706.69	1476459.85
32	631708.22	1476452.84
29	631717.28	1476460.94
66:18:1602002:3У4 (4)		
Площадь: 39.24 кв.м		
33	631861.22	1476493.19
34	631837.34	1476508.74
35	631840.70	1476515.15
36	631835.64	1476509.35
37	631859.72	1476492.04
33	631861.22	1476493.19
66:18:1602002:1486/чзу1		
Площадь: 35 кв.м		
66:18:1602002:1486/чзу1 (1)		
Площадь: 22.76 кв.м		
1	631797.55	1476351.02
2	631792.43	1476353.92
3	631790.86	1476349.97
4	631796.08	1476347.69
1	631797.55	1476351.02
66:18:1602002:1486/чзу1 (2)		

1	2	3
Площадь: 11.93 кв.м		
5	631866.08	1476490.03
6	631861.22	1476493.19
7	631859.72	1476492.04
8	631865.01	1476488.24
5	631866.08	1476490.03
66:18:0000000:38/чзу10		
Площадь: 469 кв.м		
1	631888.53	1476466.00
2	631870.08	1476476.95
3	631876.14	1476487.63
4	631844.27	1476510.53
5	631848.42	1476515.74
6	631843.41	1476520.30
7	631840.70	1476515.15
8	631837.34	1476508.74
9	631861.22	1476493.19
10	631866.08	1476490.03
11	631865.01	1476488.24
12	631868.26	1476485.90
13	631861.97	1476474.81
14	631885.53	1476460.80
1	631888.53	1476466.00
66:18:0000000:58/чзу40		
Площадь: 7344 кв.м		
66:18:0000000:58/чзу40 (1)		
Площадь: 28.94 кв.м		
1	630872.94	1476063.51
2	630867.28	1476076.60
3	630867.16	1476066.65
1	630872.94	1476063.51
66:18:0000000:58/чзу40 (2)		
Площадь: 5.29 кв.м		
4	630815.96	1476082.71
5	630812.37	1476080.78
6	630813.22	1476079.16
7	630813.57	1476078.47
4	630815.96	1476082.71
66:18:0000000:58/чзу40 (3)		
Площадь: 73.67 кв.м		
8	630810.20	1476072.47
9	630809.88	1476072.64
10	630807.94	1476076.30
11	630805.74	1476075.11
12	630800.74	1476084.36
13	630798.15	1476089.13
14	630795.93	1476087.98
15	630807.05	1476066.88
16	630809.88	1476071.91
8	630810.20	1476072.47
66:18:0000000:58/чзу40 (4)		
Площадь: 78.43 кв.м		
17	630907.55	1476115.33
18	630906.85	1476117.16
19	630906.04	1476116.82
20	630900.61	1476129.81
21	630896.00	1476127.88



1	2	3
22	630901.77	1476114.11
17	630907.55	1476115.33
66:18:0000000:58/чзу40 (5)		
Площадь: 92.82 кв.м		
23	630919.65	1476118.03
24	630912.60	1476134.84
25	630907.99	1476132.91
26	630913.41	1476119.91
27	630912.38	1476119.48
28	630913.47	1476116.65
23	630919.65	1476118.03
66:18:0000000:58/чзу40 (6)		
Площадь: 14.82 кв.м		
29	630888.32	1476175.01
30	630882.71	1476172.50
31	630883.84	1476169.81
32	630888.15	1476172.20
29	630888.32	1476175.01
66:18:0000000:58/чзу40 (7)		
Площадь: 31.96 кв.м		
33	630913.49	1476186.26
34	630888.32	1476175.01
35	630889.93	1476173.19
33	630913.49	1476186.26
66:18:0000000:58/чзу40 (8)		
Площадь: 6644.59 кв.м		
36	631665.74	1476438.95
37	631658.08	1476443.31
38	631656.82	1476441.63
39	631656.44	1476444.29
40	631575.27	1476418.01
41	631575.75	1476416.62
42	631573.86	1476415.96
43	631573.37	1476417.37
44	631435.64	1476368.99
45	631436.21	1476367.61
46	631434.36	1476366.85
47	631433.77	1476368.29
48	631312.35	1476318.38
49	631312.94	1476317.04
50	631311.11	1476316.24
51	631310.52	1476317.59
52	631207.82	1476272.14
53	631092.20	1476234.49
54	630974.98	1476204.44
55	630975.33	1476203.02
56	630973.39	1476202.55
57	630973.10	1476203.73
58	630918.16	1476179.57
59	630918.80	1476178.35
60	630917.03	1476177.42
61	630916.36	1476178.70
62	630895.37	1476167.05
63	630895.74	1476166.63
64	630894.72	1476166.69
65	630893.99	1476166.29
66	630897.25	1476158.51

1	2	3
67	630903.98	1476162.30
68	630920.22	1476172.22
69	630969.46	1476193.74
70	631047.33	1476214.53
71	631092.93	1476226.44
72	631124.61	1476236.58
73	631167.01	1476250.18
74	631206.81	1476262.87
75	631207.34	1476261.57
76	631214.44	1476264.66
77	631214.00	1476265.64
78	631246.36	1476280.08
79	631266.97	1476289.28
80	631324.09	1476314.40
81	631380.17	1476337.43
82	631423.59	1476355.27
83	631463.58	1476370.22
84	631539.37	1476397.19
85	631592.24	1476415.08
36	631665.74	1476438.95
66:18:0000000:58/чзу40 (9)		
Площадь: 104.98 кв.м		
86	631681.83	1476444.74
87	631663.73	1476455.05
88	631657.29	1476452.97
89	631661.90	1476450.35
90	631663.54	1476450.58
91	631662.93	1476449.76
92	631675.97	1476442.34
86	631681.83	1476444.74
66:18:0000000:58/чзу40 (10)		
Площадь: 74.94 кв.м		
93	631701.43	1476418.64
94	631688.39	1476426.06
95	631685.92	1476421.72
96	631698.95	1476414.30
93	631701.43	1476418.64
66:18:0000000:58/чзу40 (11)		
Площадь: 74.99 кв.м		
97	631707.86	1476429.94
98	631694.82	1476437.36
99	631692.35	1476433.01
100	631705.38	1476425.60
97	631707.86	1476429.94
66:18:0000000:58/чзу40 (12)		
Площадь: 36.95 кв.м		
101	631089.04	1476241.94
102	631088.61	1476243.43
103	631042.86	1476230.09
101	631089.04	1476241.94
66:18:0000000:58/чзу40 (13)		
Площадь: 35.49 кв.м		
104	631134.49	1476256.73
105	631090.53	1476243.99
106	631090.96	1476242.50
104	631134.49	1476256.73
66:18:0000000:58/чзу40 (14)		

1	2	3
Площадь: 21.73 кв.м		
107	631203.99	1476279.30
108	631203.44	1476280.73
109	631176.98	1476270.51
107	631203.99	1476279.30
66:18:0000000:58/чзу40 (15)		
Площадь: 24.22 кв.м		
110	631234.80	1476292.84
111	631205.30	1476281.45
112	631205.85	1476280.02
110	631234.80	1476292.84
<b>66:18:1602002:3У5</b>		
<b>Площадь: 142 кв.м</b>		
66:18:1602002:3У5 (1)		
Площадь: 55.93 кв.м		
1	631732.01	1476395.49
2	631730.12	1476402.32
3	631722.61	1476406.59
4	631720.11	1476402.24
1	631732.01	1476395.49
66:18:1602002:3У5 (2)		
Площадь: 85.49 кв.м		
5	631742.10	1476410.48
6	631729.04	1476417.89
7	631726.57	1476413.54
8	631737.75	1476407.18
9	631735.90	1476403.93
10	631736.70	1476401.02
5	631742.11	1476410.48
<b>66:18:0000000:58/чзу41</b>		
<b>Площадь: 850 кв.м</b>		
66:18:0000000:58/чзу41 (1)		
Площадь: 49.68 кв.м		
1	630808.48	1476089.61
2	630806.63	1476093.48
3	630798.15	1476089.13
4	630800.74	1476084.36
5	630803.16	1476085.67
6	630808.22	1476088.40
1	630808.48	1476089.61
66:18:0000000:58/чзу41 (2)		
Площадь: 751.47 кв.м		
7	630909.12	1476111.25
8	630907.55	1476115.33
9	630901.77	1476114.11
10	630855.63	1476103.83
11	630810.73	1476093.83
12	630811.71	1476091.80
13	630813.80	1476092.83
14	630817.50	1476085.45
15	630817.82	1476086.16
16	630859.85	1476096.58
17	630888.14	1476102.89
18	630887.97	1476103.35
7	630909.12	1476111.25
66:18:0000000:58/чзу41 (3)		
Площадь: 48.57 кв.м		

1	2	3
19	630941.21	1476123.25
20	630919.65	1476118.03
21	630913.47	1476116.65
22	630914.74	1476113.36
19	630941.21	1476123.25
<b>66:18:1602002:1481/чзуб</b>		
<b>Площадь: 888 кв.м</b>		
66:18:1602002:1481/чзуб (1)		
Площадь: 841.16 кв.м		
1	631022.91	1476125.84
2	631010.67	1476134.52
3	630941.21	1476123.25
4	630914.74	1476113.36
5	630916.39	1476109.11
6	630947.47	1476116.00
7	631008.83	1476126.11
8	631018.43	1476119.21
1	631022.91	1476125.84
66:18:1602002:1481/чзуб (2)		
Площадь: 46.53 кв.м		
9	630910.42	1476107.86
10	630909.12	1476111.25
11	630887.97	1476103.35
12	630888.14	1476102.89
9	630910.42	1476107.86

