



**Общество с ограниченной ответственностью  
«Газпром проектирование»**

**Заказчик – ПАО «Газпром»  
(Агент – ООО «Газпром инвест»)**

«Утверждено  
приказом Минэнерго России  
от «\_\_» \_\_\_\_\_ 202\_г.№ \_\_\_\_\_»

**ДОКУМЕНТАЦИЯ ПО ПЛАНИРОВКЕ ТЕРРИТОРИИ  
Проект планировки и межевания территории**

**«Техпервооружение системы оперативной технологической связи. РРЛ на  
участке КС Уренгойская-Надым-Югорск-граница ТТГ. Система 5.6».  
3 пусковой комплекс**

**ТОМ 5  
Проект межевания территории.  
Графическая часть**

0560.004.СИД.3/0.0003-ГД6



Общество с ограниченной ответственностью  
«Газпром проектирование»

Заказчик – ПАО «Газпром»  
(Агент – ООО «Газпром инвест»)

**ДОКУМЕНТАЦИЯ ПО ПЛАНИРОВКЕ ТЕРРИТОРИИ**  
**Проект планировки и межевания территории**

**«Техперевозоружение системы оперативной технологической связи. РРЛ на  
участке КС Уренгойская-Надым-Югорск-граница ТТГ. Система 5.6».**  
**3 пусковой комплекс**

**ТОМ 5**

**Проект межевания территории.**  
**Графическая часть**

0560.004.СИД.3/0.0003-ГД6

Главный инженер  
Нижегородского филиала

Главный инженер проекта



  
Д.Г. Репин

  
С.А. Меркулов

2022

|                |  |
|----------------|--|
| Взам. инв. №   |  |
| Подпись и дата |  |
| Инв. № подл.   |  |



Общество с ограниченной ответственностью  
«УралГео»

**Заказчик – ООО «Газпром проектирование»**

**ДОКУМЕНТАЦИЯ ПО ПЛАНИРОВКЕ ТЕРРИТОРИИ**  
**Проект планировки и межевания территории**

**«Техпереворужение системы оперативной технологической связи. РРЛ  
на участке КС Уренгойская-Надым-Югорск-граница ТТГ. Система 5.6».**  
**3 пусковой комплекс**

**Проект межевания территории.**  
**Графическая часть**

0560.004.СИД.3/0.0003-ГД6

**Том 5**

Заказчик – ООО «Газпром проектирование»

**ДОКУМЕНТАЦИЯ ПО ПЛАНИРОВКЕ ТЕРРИТОРИИ**  
**Проект планировки и межевания территории****«Техпереворужение системы оперативной технологической связи. РРЛ на  
участке КС Уренгойская-Надым-Югорск-граница ТТГ. Система 5.6».****3 пусковой комплекс****Проект межевания территории.**  
**Графическая часть**

0560.004.СИД.3/0.0003-ГД6

Том 5

|                |  |
|----------------|--|
| Инд. № подл.   |  |
| Подпись и дата |  |
| Взам. инв. №   |  |

Директор



Главный инженер проекта



Р.В. Пепеляев


Ю.А. Никулина

**Список исполнителей**

Главный инженер проекта

  
18.03.22  
(подпись, дата)Ю.А. Никулина  
(общее руководство)

Начальник ОТПиКН

  
18.03.22  
(подпись, дата)И.В. Пепеляева  
(общее руководство)Инженер 1 категории  
отдела ОТПиКН  
18.03.22  
(подпись, дата)

И.Г. Любровская

| Обозначение                   | Наименование                                 | Примечание |
|-------------------------------|--|------------|
| 0560.004.СИД.3/0.0003-ГД6-С   | Содержание тома 5                            | 3          |
| 0560.004.СИД.3/0.0003-СД      | Состав документации по планировке территории | 4          |
| 0560.004.СИД.3/0.0003-ГД6-ВКМ | Ведомость картографических материалов        | 5          |
| 0560.004.СИД.3/0.0003-ГД6-Т   | Текстовая часть                              | 6          |
| 0560.004.СИД.3/0.0003-ГД6-Г   | Чертеж межевания территории                  | 7-32       |

**Состав документации по планировке территории**


| Номер тома | Обозначение               | Наименование документа  | Примечания |
|------------|---------------------------|---|------------|
| Том 1      | 0560.004.СИД.3/0.0003-ГД2 | Основная часть проекта планировки территории. Положение о размещении объекта трубопроводного транспорта | -          |
| Том 2      | 0560.004.СИД.3/0.0003-ГД3 | Основная часть проекта планировки территории. Графическая часть   | -          |
| Том 3      | 0560.004.СИД.3/0.0003-ГД4 | Материалы по обоснованию проекта планировки территории. Пояснительная записка                           | -          |
| Том 4      | 0560.004.СИД.3/0.0003-ГД5 | Материалы по обоснованию проекта планировки территории. Графическая часть                               | -          |
| Том 5      | 0560.004.СИД.3/0.0003-ГД6 | Основная часть проекта межевания территории. Графическая часть  | -          |
| Том 6      | 0560.004.СИД.3/0.0003-ГД7 | Основная часть проекта межевания территории. Текстовая часть  | -          |
| Том 7      | 0560.004.СИД.3/0.0003-ГД8 | Материалы по обоснованию проекта межевания территории. Графическая часть                                | -          |
| Том 8      | 0560.004.СИД.3/0.0003-ГД9 | Материалы по обоснованию проекта межевания территории. Пояснительная записка                            | -          |


### Ведомость картографических материалов

|                           |   |
|---------------------------|---|
| Наименование документации | «Техпереворужение системы оперативной технологической связи. РРЛ на участке КС Уренгойская-Надым-Югорск-граница ТТГ. Система 5.6» |
| Обозначение               | 0560.004.СИД.3/0.0003-ГД6-ВКМ   |
| Организация               | ООО «УралГео»   |
| Дата создания             | 18.03.2022  |

| Краткое наименование тома (книги) | Обозначение тома (книги)  | Номер страницы (листа) | Номер рисунка, графического приложения, текстового приложения | Краткое наименование рисунка графического приложения, текстового приложения | Реквизиты лицензионного договора | Примечание                                  |
|-----------------------------------|---------------------------|------------------------|---|---|----------------------------------|---|
| 1                                 | 2                         | 3                      | 4   | 5   | 6                                | 7   |
| ГД6                               | 0560.004.СИД.3/0.0003-ГД6 | 7-32                   | -   | Чертеж межевания территории<br>М 1:5000, М 1:1000, М 1:500                  | -                                | Выполнено на основании инженерных изысканий |

Составил Инженер 1 категории отдела ОТПиКН  И.Г. Любровская 18.03.2022  
(Должность) (подпись) (И.О. Фамилия) (Дата)

Проверил Начальник ОТПиКН  И.В. Пепеляева 18.03.2022  
(Должность) (подпись) (И.О. Фамилия) (Дата)

ГИП  Ю.А. Никулина 18.03.2022  
(подпись) (И.О. Фамилия) (Дата)

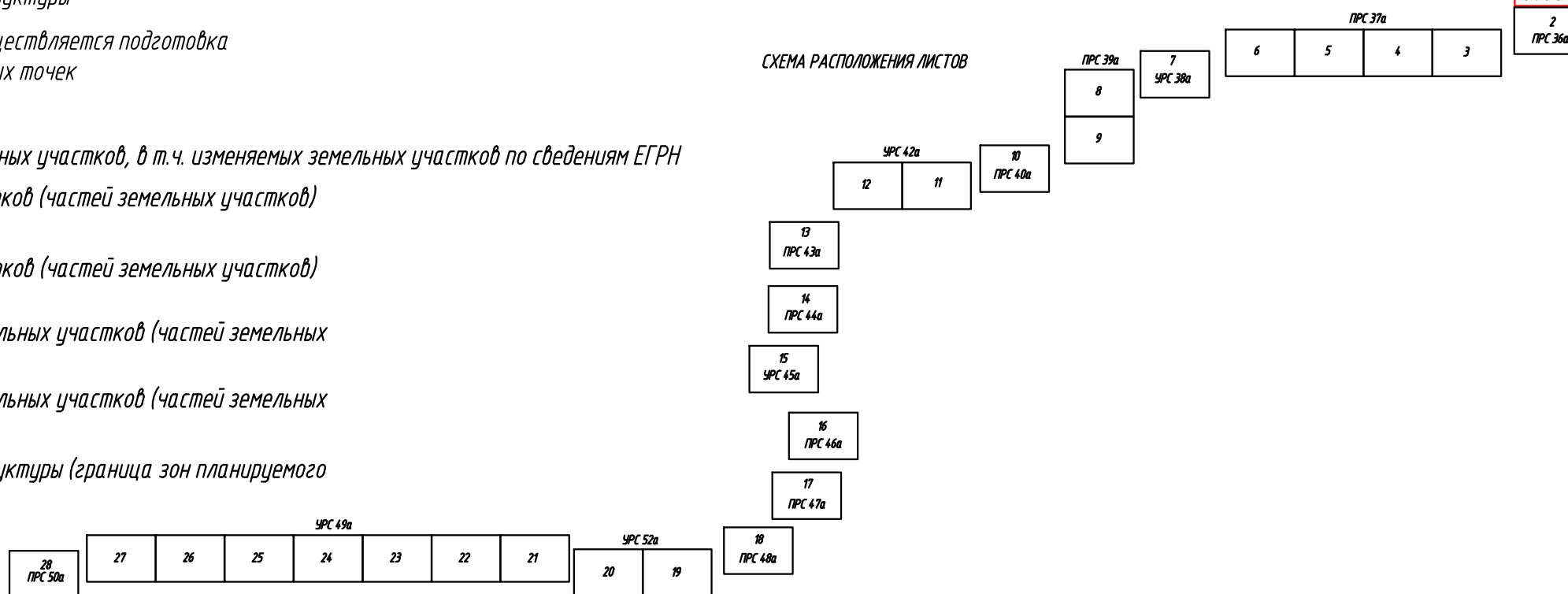




# У С Л О В Н Ы Е   О Б О З Н А Ч Е Н И Я

- Граница территорий городских, сельских поселений
- Граница населенного пункта
- Границы планируемых элементов планировочной структуры
- Границы территории, применительно к которой осуществляется подготовка проекта межевания, номера характерных поворотных точек
- Номер и граница кадастрового квартала
- Границы и кадастровый номер существующих земельных участков, в т.ч. изменяемых земельных участков по сведениям ЕГРН
- Границы и обозначение образуемых земельных участков (частей земельных участков) на период эксплуатации
- Границы и обозначение образуемых земельных участков (частей земельных участков) на период строительства
- Номера характерных поворотных точек границ земельных участков (частей земельных участков) на период эксплуатации
- Номера характерных поворотных точек границ земельных участков (частей земельных участков) на период строительства
- Граница планируемых элементов планировочной структуры (граница зон планируемого размещения линейных объектов)

СХЕМА РАСПОЛОЖЕНИЯ ЛИСТОВ

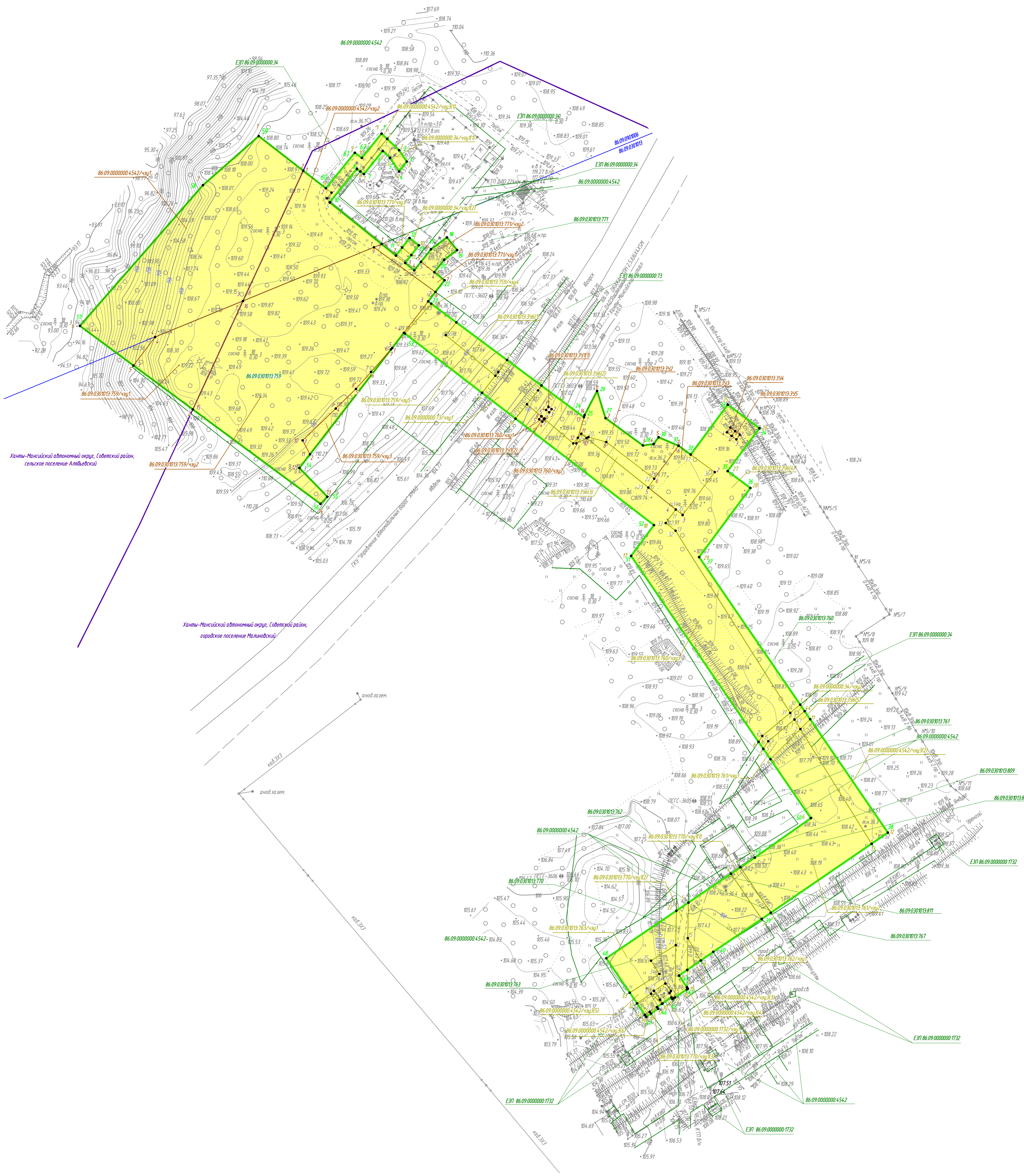


**ПРИМЕЧАНИЕ:**

- В соответствии с "Градостроительным кодексом Российской Федерации" от 29.12.2004 N 190-ФЗ (ред. от 30.12.2020) (с изм. и доп., вступ. в силу с 10.01.2021) ст.1 п.35 элемент планировочной структуры – часть территории поселения, городского округа или межселенной территории муниципального района (квартал, микрорайон, район и иные подобные элементы).
- Согласно п.7 Приказа № 738/пр от 25.04.2017 "Об утверждении видов элементов планировочной структуры (с изменениями на 13 мая 2021 года)" границы планируемых элементов планировочной структуры под элементом приняты как территория, занятая линейным объектом и (или) предназначенная для размещения линейного объекта.
- В документации по планировке территории не предусмотрено образование земельных участков, относящихся к землям общего пользования, вследствие чего красные линии не устанавливаются.
- Линии отступа от красных линий в целях определения мест допустимого размещения зданий, строений, сооружений не показаны в связи с отсутствием красных линий.
- Границы земельных участков, образование которых предусмотрено схемой расположения земельного участка или земельных участков на кадастровом плане территории, срок действия которой не истек, не показаны в связи с отсутствием утвержденных схем расположения земельных участков на кадастровом плане территории в границах размещения Объекта.
- В соответствии с письмами администрации (Приложение 31 Том 3 "Материалы по обоснованию проекта планировки территории. Пояснительная записка) утвержденные красные линии, установленные сервитуты, утвержденная документация по планировке и межеванию территории, утвержденные схемы расположения земельных участков на кадастровом плане территории в границах размещения Объекта отсутствуют.
- Резервирование и изъятие земельных участков для государственных или муниципальных нужд не предусмотрено.
- Перечень координат характерных точек образуемых земельных участков представлен в приложении к Тому 6 "Основная часть проекта межевания территории. Текстовая часть".

|                |  |
|----------------|--|
| Взам. инв. N   |  |
| Подпись и дата |  |
| Инв. N подл.   |  |

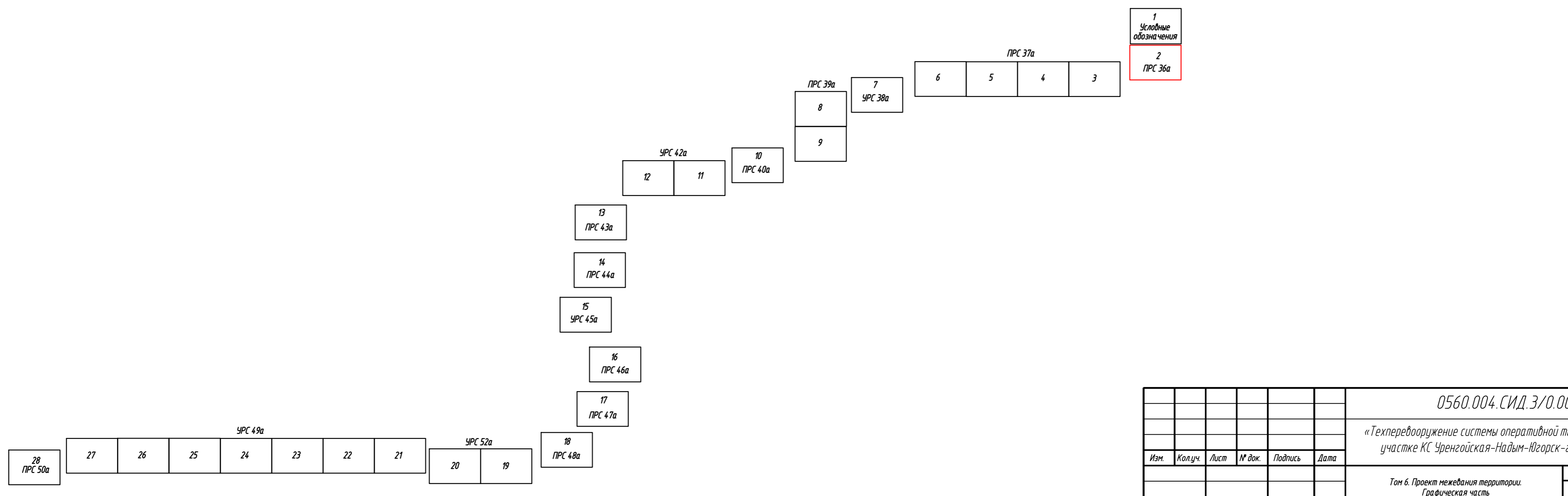
|  |         |                |        |               |      |
|--|---------|----------------|--------|---------------|------|
| 0560.004.СИД.З/О.0003-ГД6.1  |         |                |        |               |      |
| «Техпереворужение системы оперативной технологической связи. РРЛ на участке КС Уренгойская-Надым-Югорск-граница ТТГ. Система 5.6.» |         |                |        |               |      |
| Изм.   | Кол.уч. | Лист           | № док. | Подпись       | Дата |
|  |         |                |        |               |      |
| Том 6. Проект межевания территории.<br>Графическая часть   |         |                |        | стадия        | лист |
|  |         |                |        | П             | 1    |
|  |         |                |        | лист          | 28   |
|  |         |                |        | 000 "УралГео" |      |
| Разработал   |         | Гурова П.А.    |        |               |      |
| Проверил   |         | Пепеляева И.В. |        |               |      |
|  |         |                |        | 04.2022       |      |
|  |         |                |        | 04.2022       |      |
| Чертеж межевания территории.<br>Условные обозначения   |         |                |        |               |      |



Ханты-Мансийский автономный округ, Советский район,  
сельское поселение Альбейский

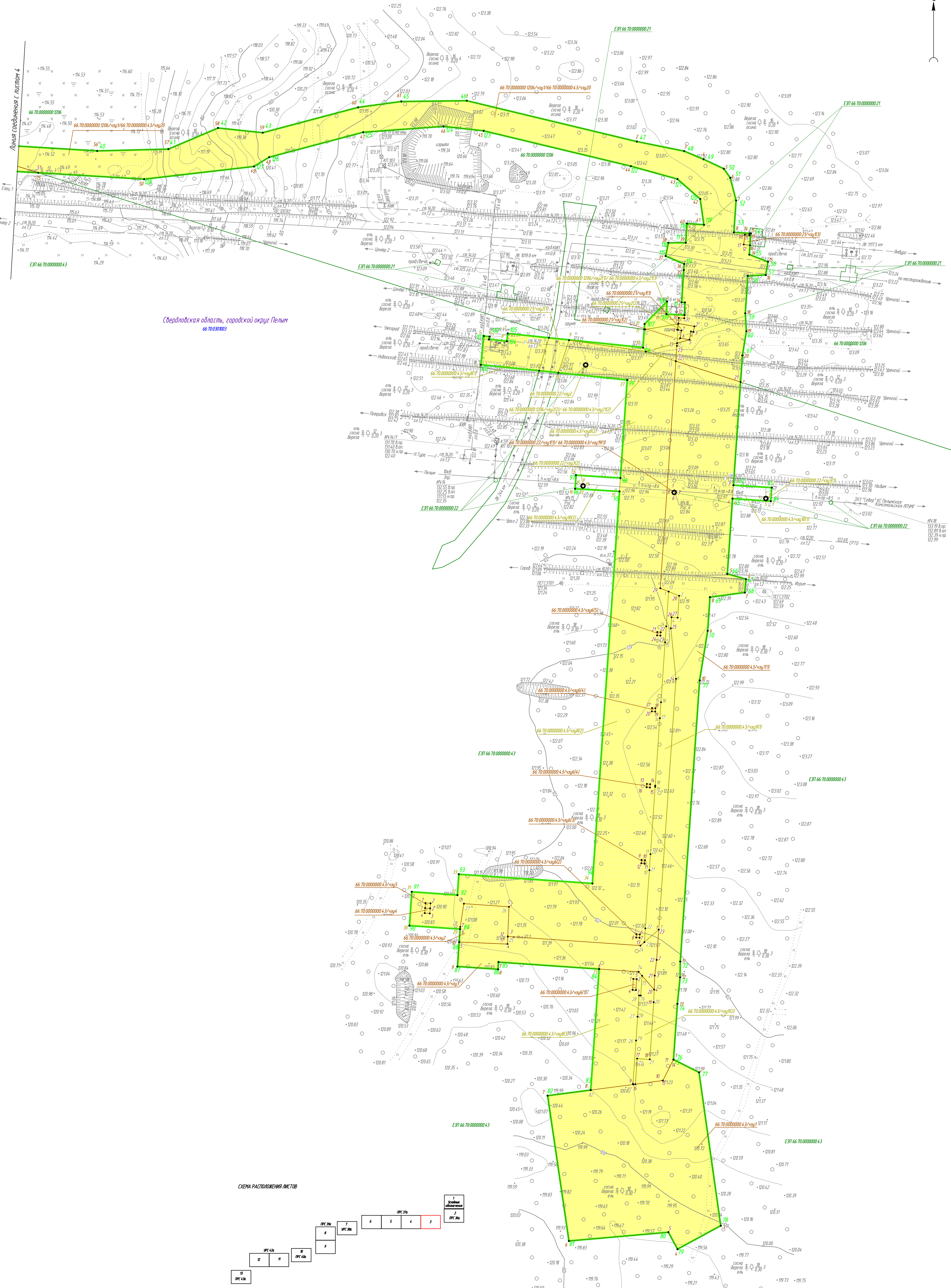
Ханты-Мансийский автономный округ, Советский район,  
городское поселение Малиновский

СХЕМА РАСПОЛОЖЕНИЯ ЛИСТОВ



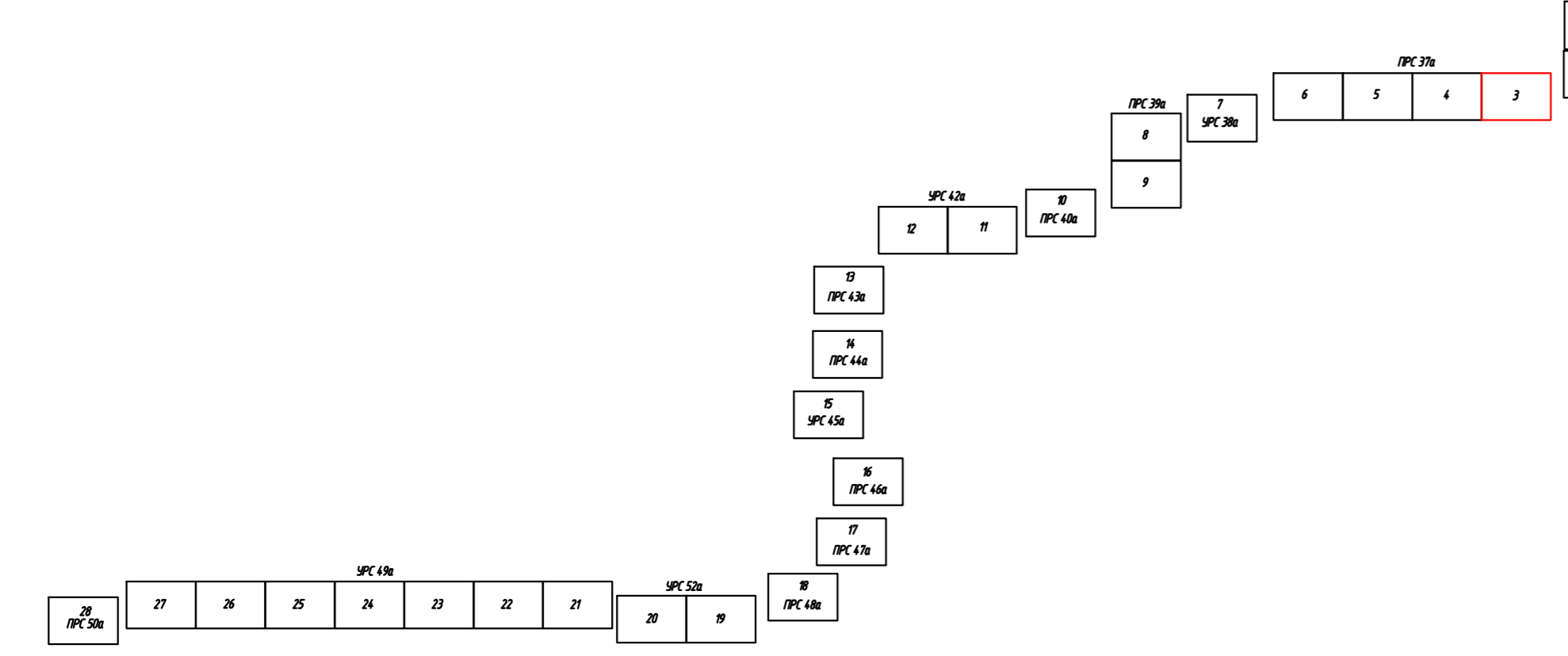
1 Система координат МСК-66, 1 зона  
2 Система высот Балтийская 1977г.

|  |                |         |         |
|--|----------------|---------|---------|
| 0560.004.СИД.З/0.0003-ГД6.1  |                |         |         |
| «Техпереворужение системы оперативной технологической связи РРЛ на участке КС Уренгойская-Надым-Югорск-граница ТТГ. Система 5.б» |                |         |         |
| Им.  | Колуч.         | Лист    | М. док. |
| Разработал   | Гурова П.А.    | 04.2022 |         |
| Проверил   | Петельева И.В. | 04.2022 |         |
| Том 6. Проект нежизненной территории. Графическая часть  |                | статья  | лист    |
|  |                | п       | 2       |
| Чертеж нежизненной территории М 1:8000   |                | лист    |         |
|  |                | 28      |         |
| 000 "УралГео"  |                |         |         |



Свердловская область, городской округ Пелим  
66.70.0301003

СХЕМА РАСПОЛОЖЕНИЯ ЛИСТОВ



|   |  |               |      |
|---|--|---------------|------|
| 056.00.04.СИД.Э/0.0003-ГД.6.1   |  |               |      |
| «Техневооруженные системы оперативной технологической связи РРЛ на участке КС Уренгойская-Надым-Югорск-граница ТТГ. Система 5б» |  |               |      |
| Том 6. Проект нежизненной территории. Графическая часть   |  | лист          | лист |
|   |  | п             | 3    |
| Разработал: Гурова ПА   |  | 04.2022       |      |
| Проверил: Пельнева И.В.   |  | 04.2022       |      |
| Чертеж нежизненной территории М 1:5000  |  | 000 "Уралгео" |      |
| Формат А1   |  |               |      |

1. Система координат МСК-66, 1 зона  
2. Система высот Балтийская 1977г.

И.В. Пельнева  
Пользователь  
И.В. Пельнева



Свердловская область, городской округ Пыльм  
66.70.0301003

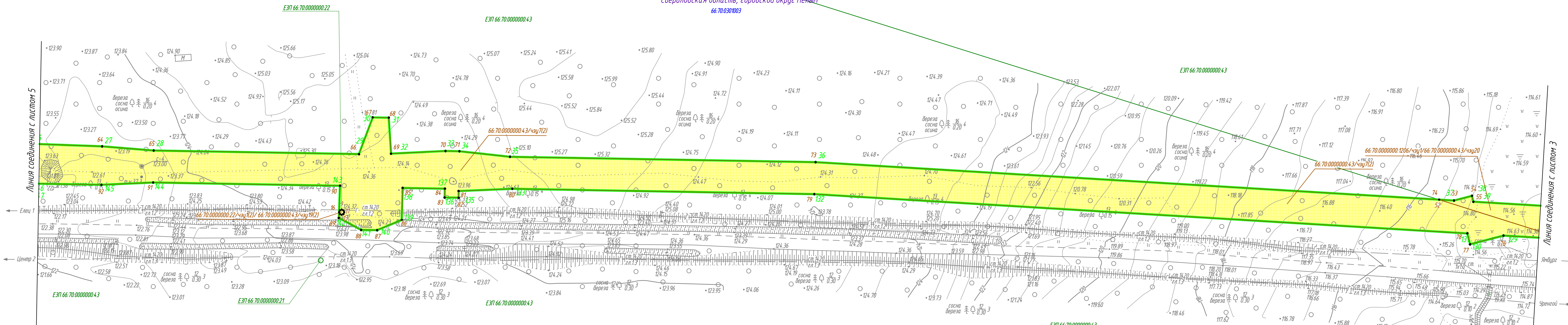
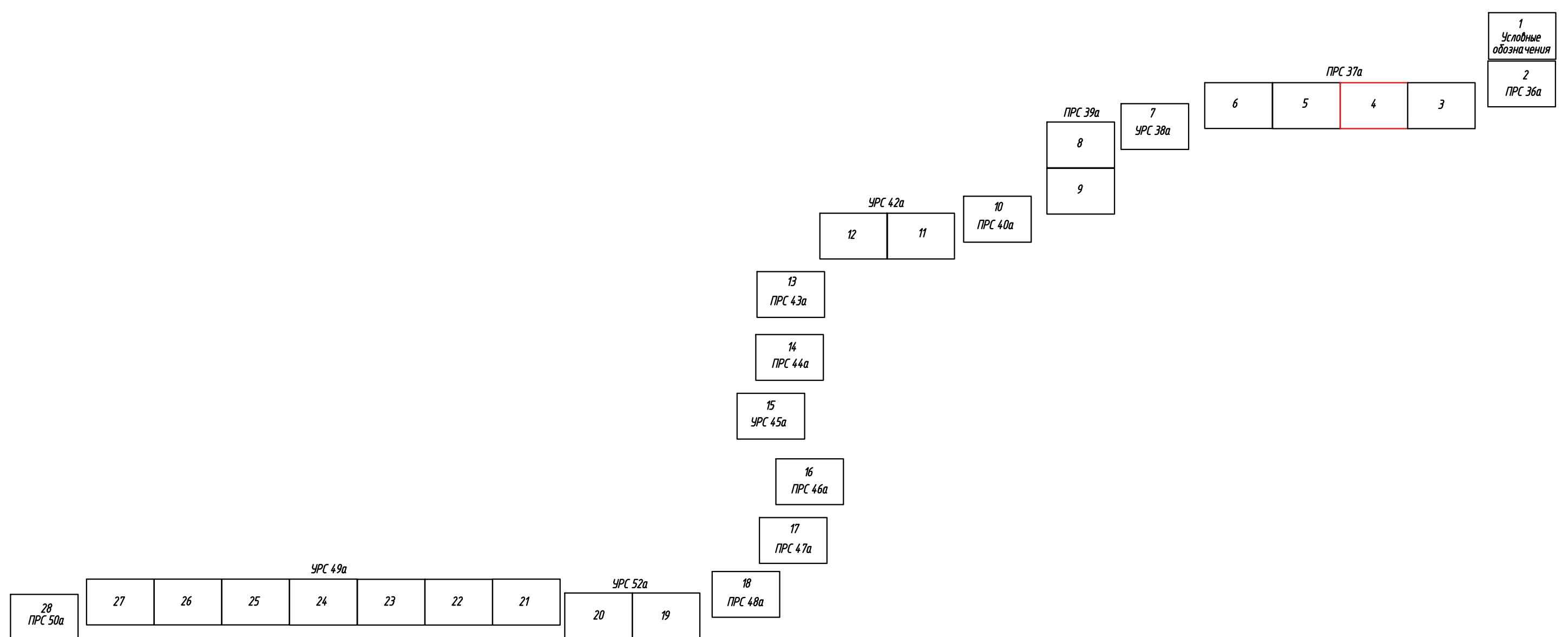


СХЕМА РАСПОЛОЖЕНИЯ ЛИСТОВ



1  
Условные  
обозначения

2  
ПРС 36а

|            |               |      |        |         |      |   |      |        |
|------------|---------------|------|--------|---------|------|---|------|--------|
|            |               |      |        |         |      | 0560.004.СИД.3/0.0003-ГД6.1   |      |        |
|            |               |      |        |         |      | «Техпереворужение системы оперативной технологической связи РРЛ на участке КС Уренгойская-Надым-Игорск-граница ТТГ. Система 5б» |      |        |
| Изм.       | Колуч.        | Лист | № док. | Подпись | Дата | Том 6. Проект межевания территории. Графическая часть   |      |        |
|            |               |      |        |         |      | таблица   | лист | листок |
|            |               |      |        |         |      | п   | 4    | 28     |
| Разработал | Гурова П.А.   |      |        | 04.2022 |      | ООО "УралГео"   |      |        |
| Проверил   | Петельва И.В. |      |        | 04.2022 |      |   |      |        |

1. Система координат МСК-66, 1 зона  
2. Система высот Балтийская 1977г.

Взам. инж. Н.  
Подпись и дата  
Инж. Н.И.И.



Свердловская область, городской округ Пелым  
66.70.0301003

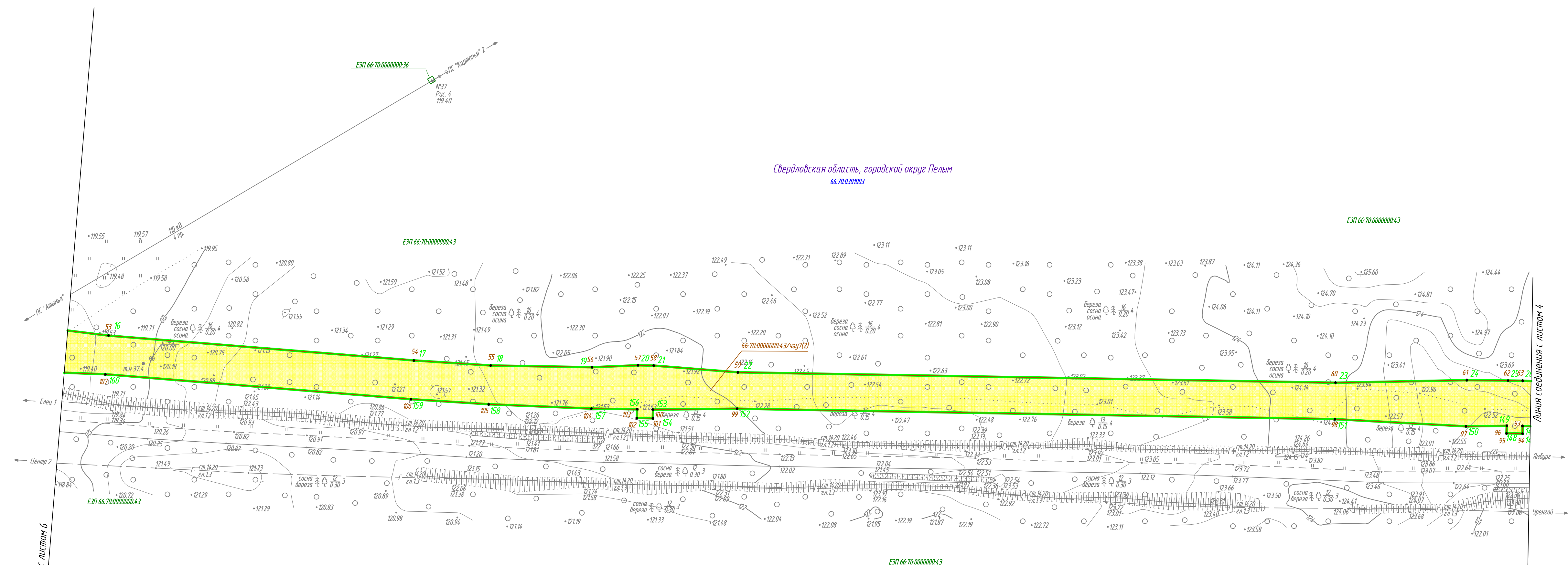
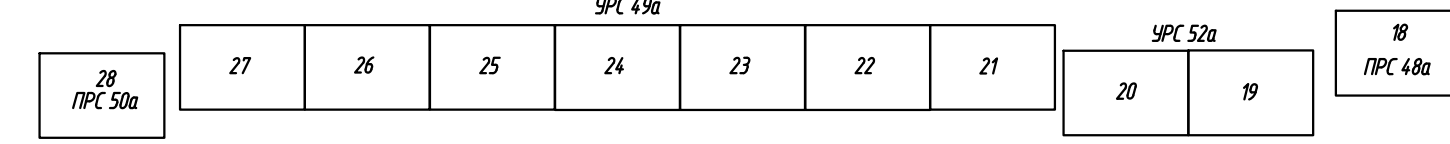
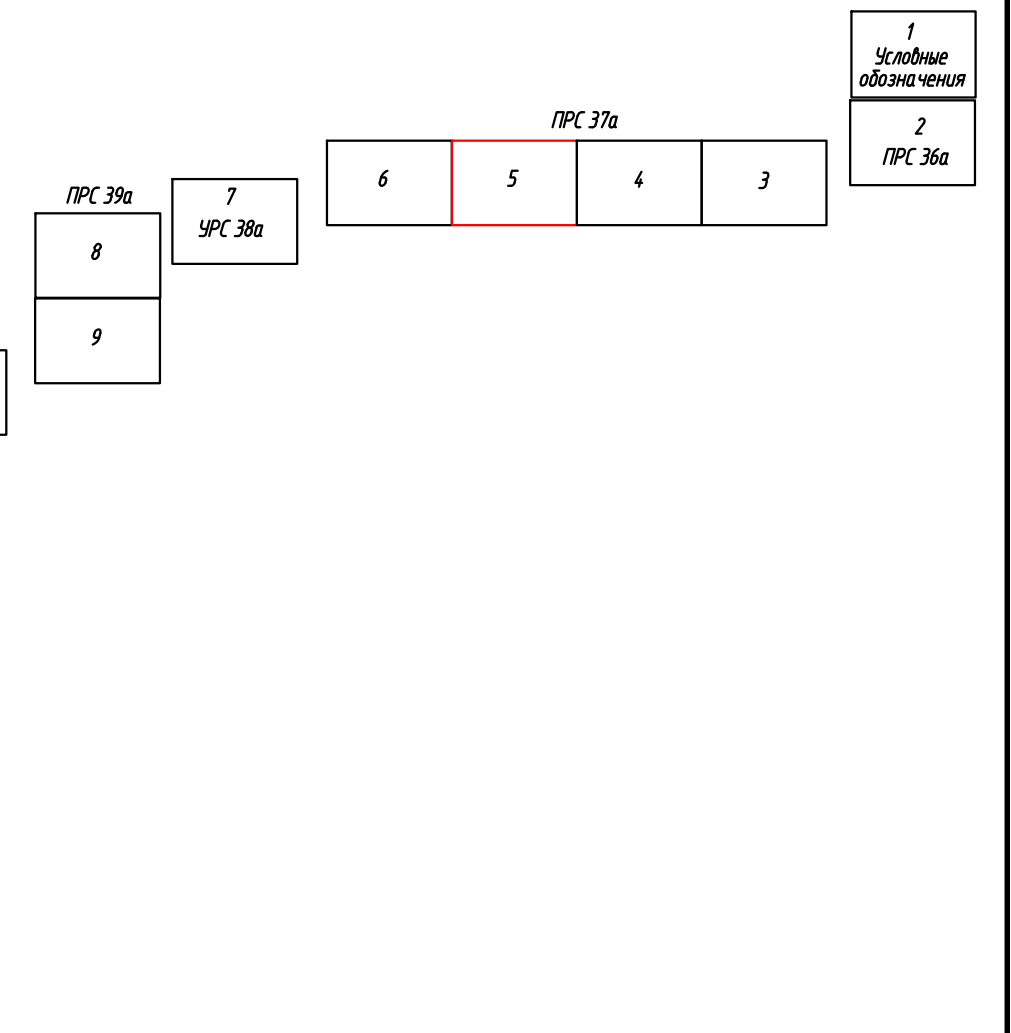


СХЕМА РАСПОЛОЖЕНИЯ ЛИСТОВ

Линия соединения с листом 6

Линия соединения с листом 4



|            |               |      |        |         |         |   |               |      |        |
|------------|---------------|------|--------|---------|---------|---|---------------|------|--------|
|            |               |      |        |         |         | 0560.004.СИД.3/0.0003-ГД6.1   |               |      |        |
|            |               |      |        |         |         | «Техпереворужение системы оперативной технологической связи РРЛ на участке КС Уренгойская-Надым-Нюрск-граница ТТГ. Система 5.6» |               |      |        |
| Изм.       | Колуч.        | Лист | № Док. | Подпись | Дата    | Том 6. Проект межевания территории. Графическая часть   | стадия        | лист | листок |
|            |               |      |        |         |         |   | п             | 5    | 28     |
| Разработал | Гурова П.А.   |      |        |         | 04.2022 | Чертеж межевания территории М 1:1000  | ООО "УралГео" |      |        |
| Проверил   | Пенелова И.В. |      |        |         | 04.2022 |   |               |      |        |

1. Система координат МСК-66, 1 зона  
2. Система высот Балтийская 1977г.

Имя, И.И.Ф. Подпись и дата. Взам. инв. №



Свердловская область, городской округ Пелым  
66.70.0301003

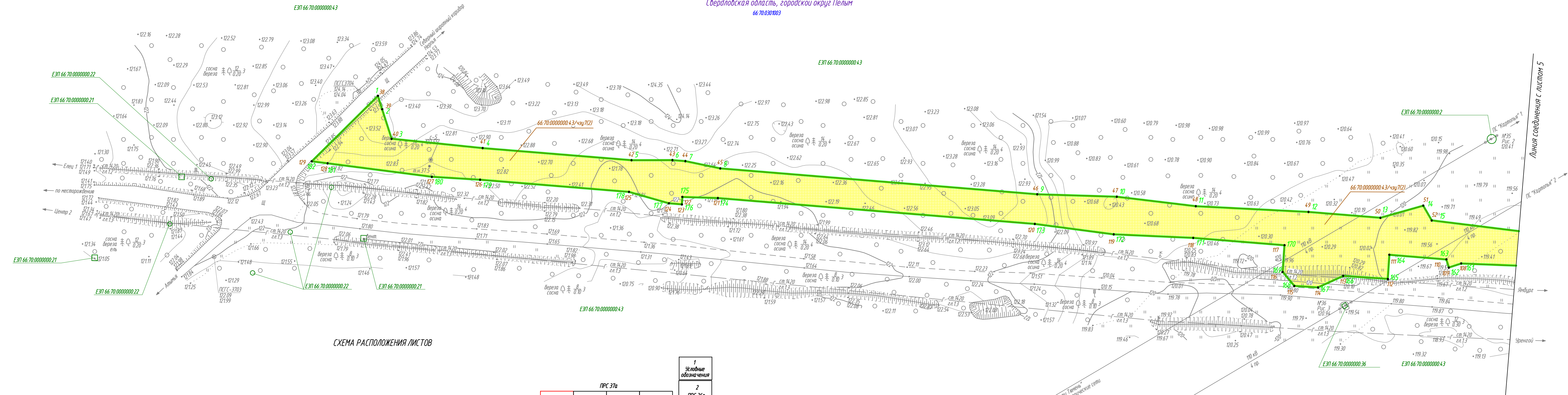
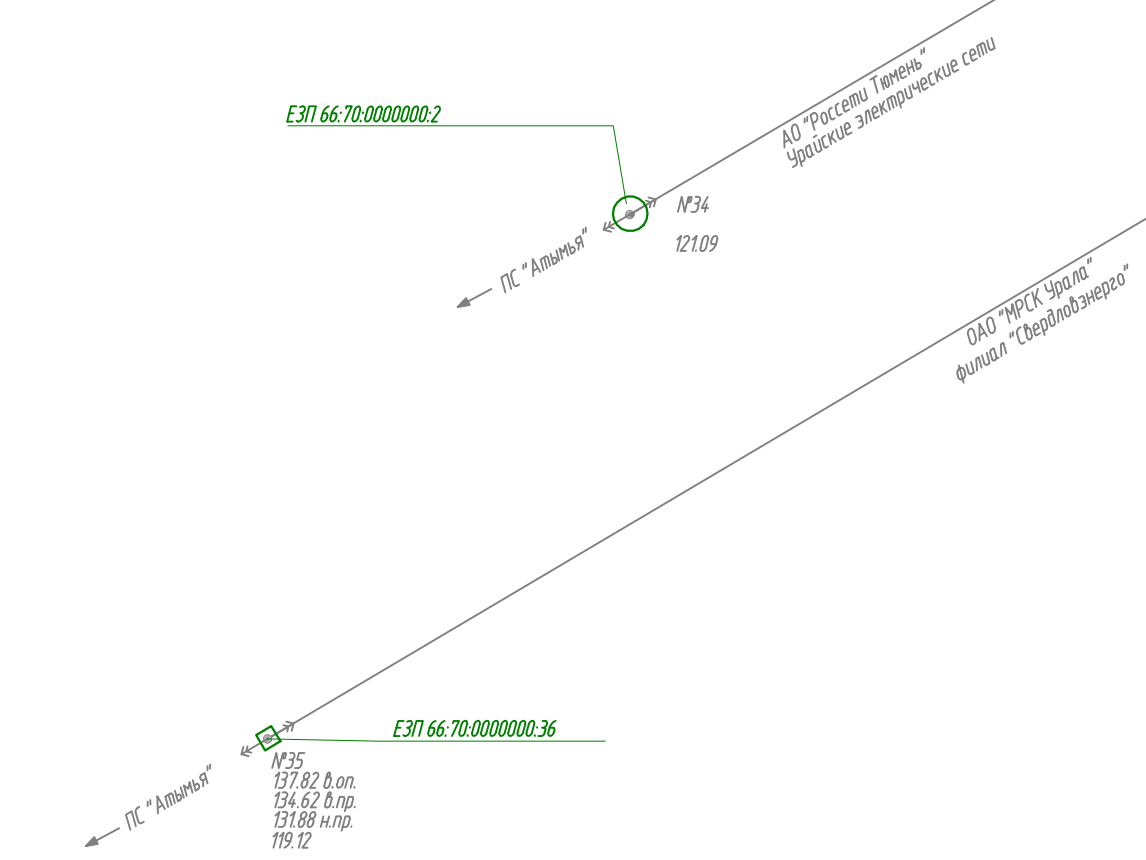
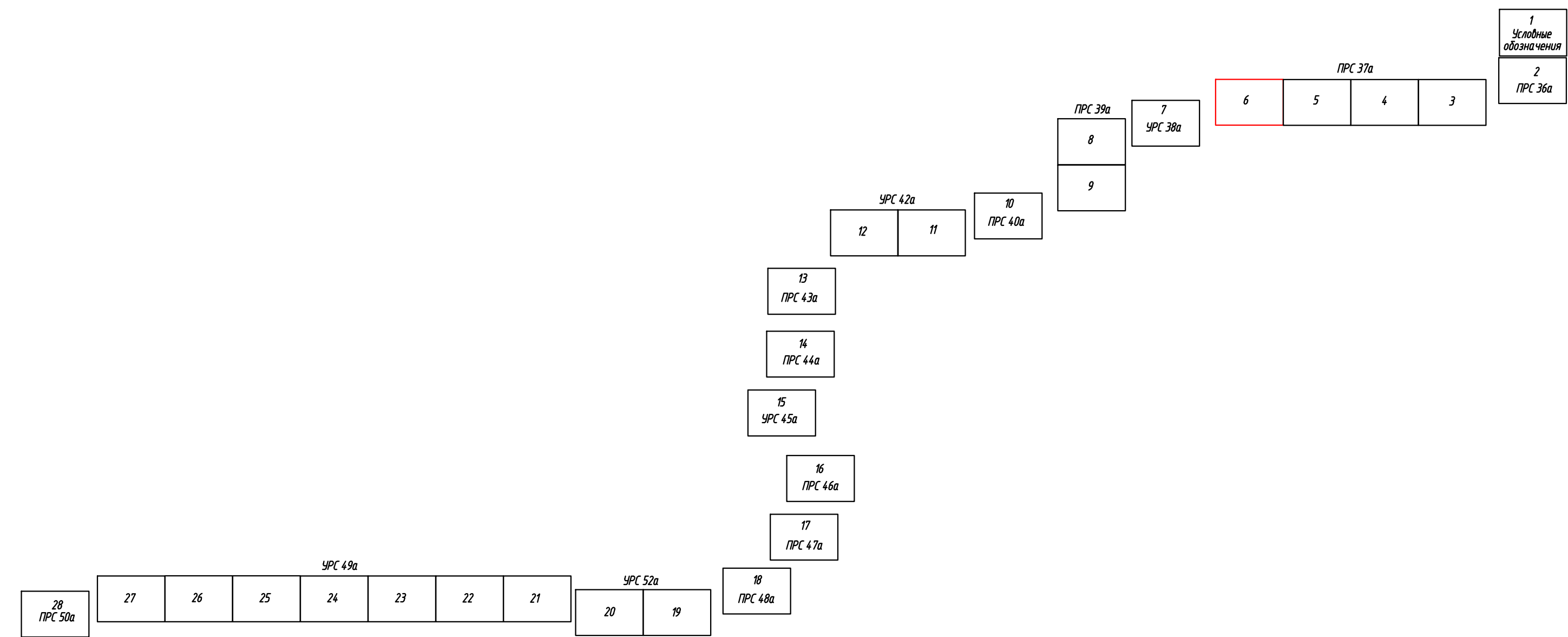


СХЕМА РАСПОЛОЖЕНИЯ ЛИСТОВ



|            |                |      |        |         |      |   |               |      |        |
|------------|----------------|------|--------|---------|------|---|---------------|------|--------|
|            |                |      |        |         |      | 0560.004.СИД.3/0.0003-ГД6.1   |               |      |        |
|            |                |      |        |         |      | «Техпереворужение системы оперативной технологической связи РР/Л на участке КС Уренгойская-Надым-Югорск-граница ТТГ. Система 5.6» |               |      |        |
| Изм.       | Колуч.         | Лист | № док. | Подпись | Дата | Том 6. Проект межевания территории. Графическая часть   | стадия        | лист | листов |
|            |                |      |        |         |      |   | п             | 6    | 28     |
| Разработал | Гурова П.А.    |      |        | 04.2022 |      | Чертеж межевания территории<br>М 1:1000   | ООО "УралГео" |      |        |
| Проверил   | Петельева И.В. |      |        | 04.2022 |      |   |               |      |        |

1. Система координат МСК-66, 1 зона  
2. Система высот Балтийская 1977г.

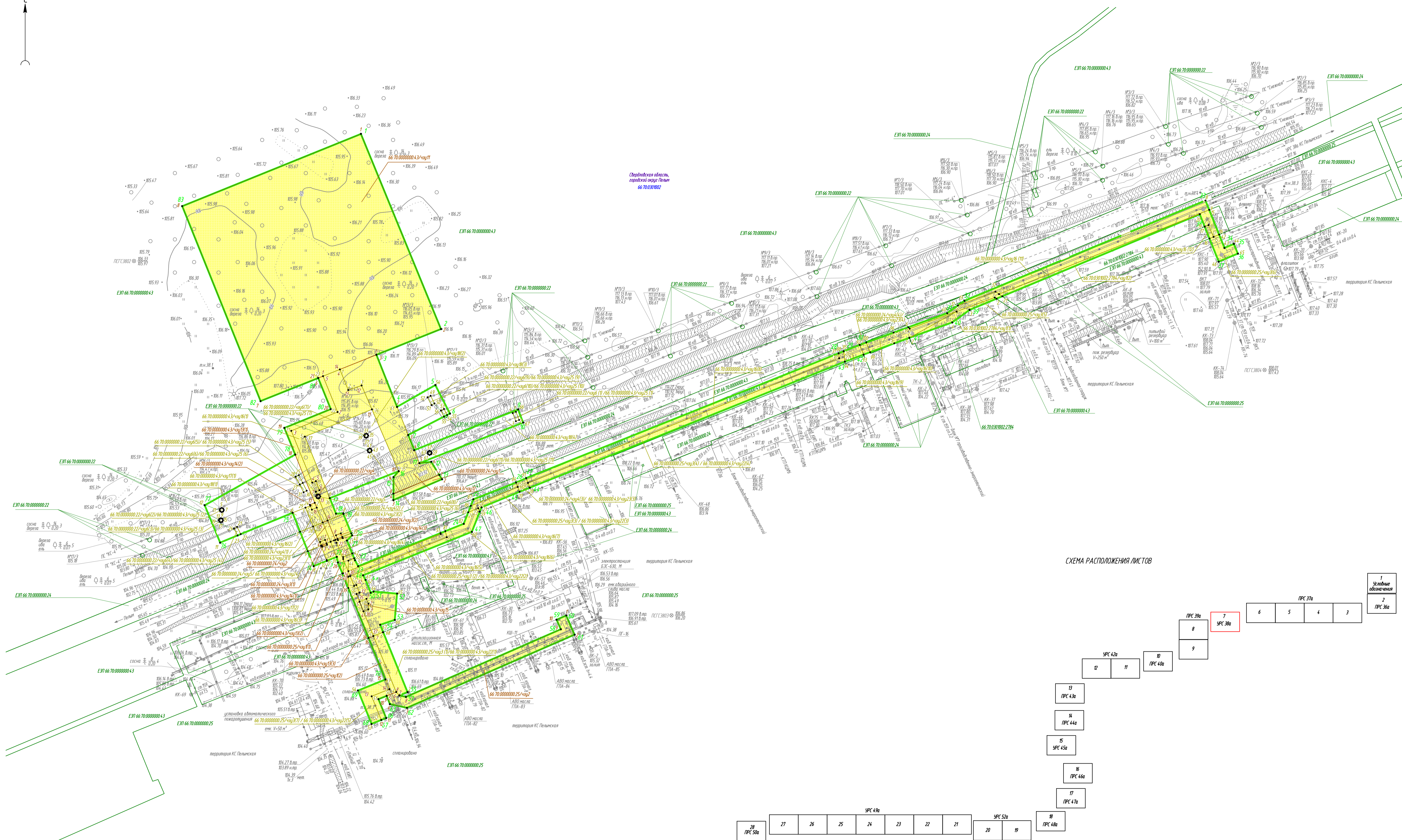
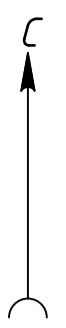
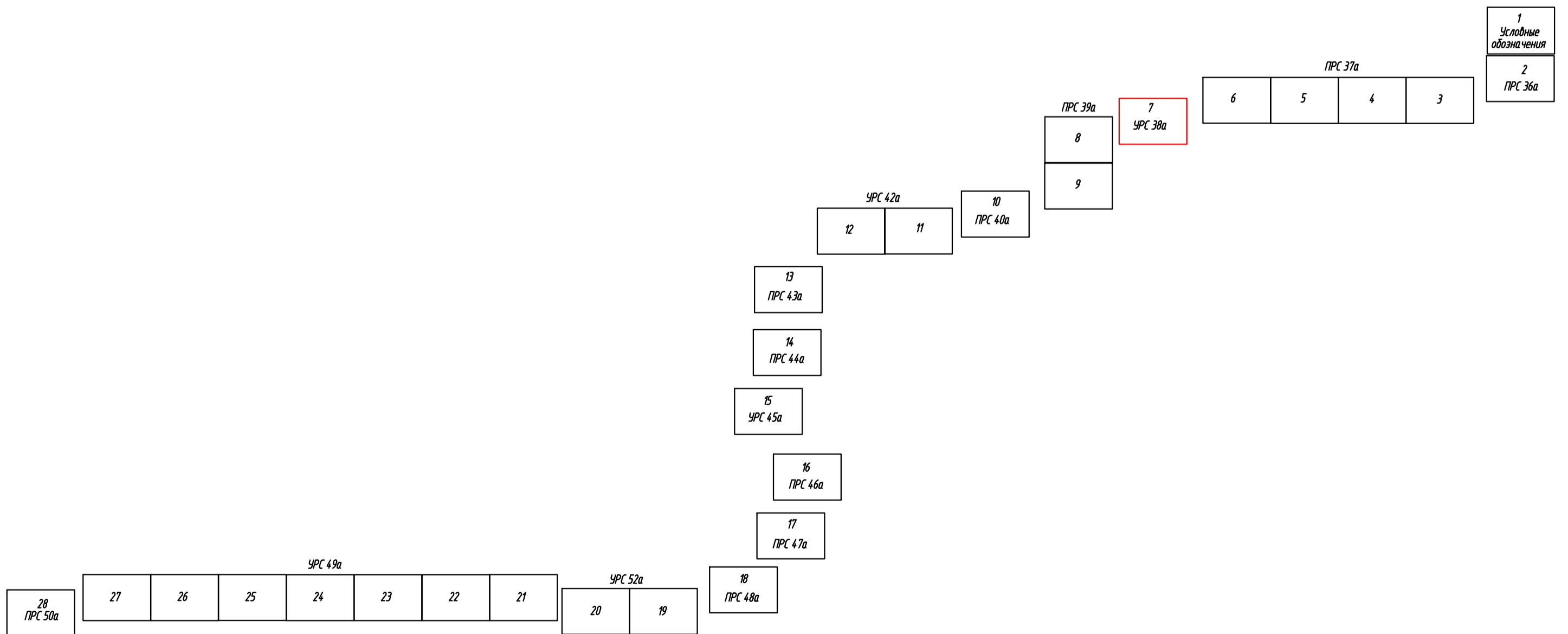


СХЕМА РАСПОЛОЖЕНИЯ ЛИСТОВ



Всего листов: 28  
Листов в данном: 1  
Масштаб: 1:500

|  |               |  |        |
|--|---------------|--|--------|
|  |               | 0560.004.СИД.Э/0.0003-ГД.6.1   |        |
|  |               | «Техпереворужение системы оперативной технологической связи РРЛ на участке КС Уренгойская-Надым-Югорск-граница ТТГ. Система 5.б» |        |
| Имя  | Колуч         | Лист   | № док. |
|  |               |  |        |
| Таб. 6. Проект нежелезнодорожной территории. Графическая часть |               | станд.   | лист   |
|  |               | п  | 7      |
| Разработал   | Гурова П.А.   | 04.2022  |        |
| Проверил   | Пелевина И.В. | 04.2022  |        |
| Чертеж нежелезнодорожной территории М 1:500                    |               | ООО «Уралгео»  |        |

1. Система координат МСК-66, 1 зона  
2. Система высот Балтийская 1977г.



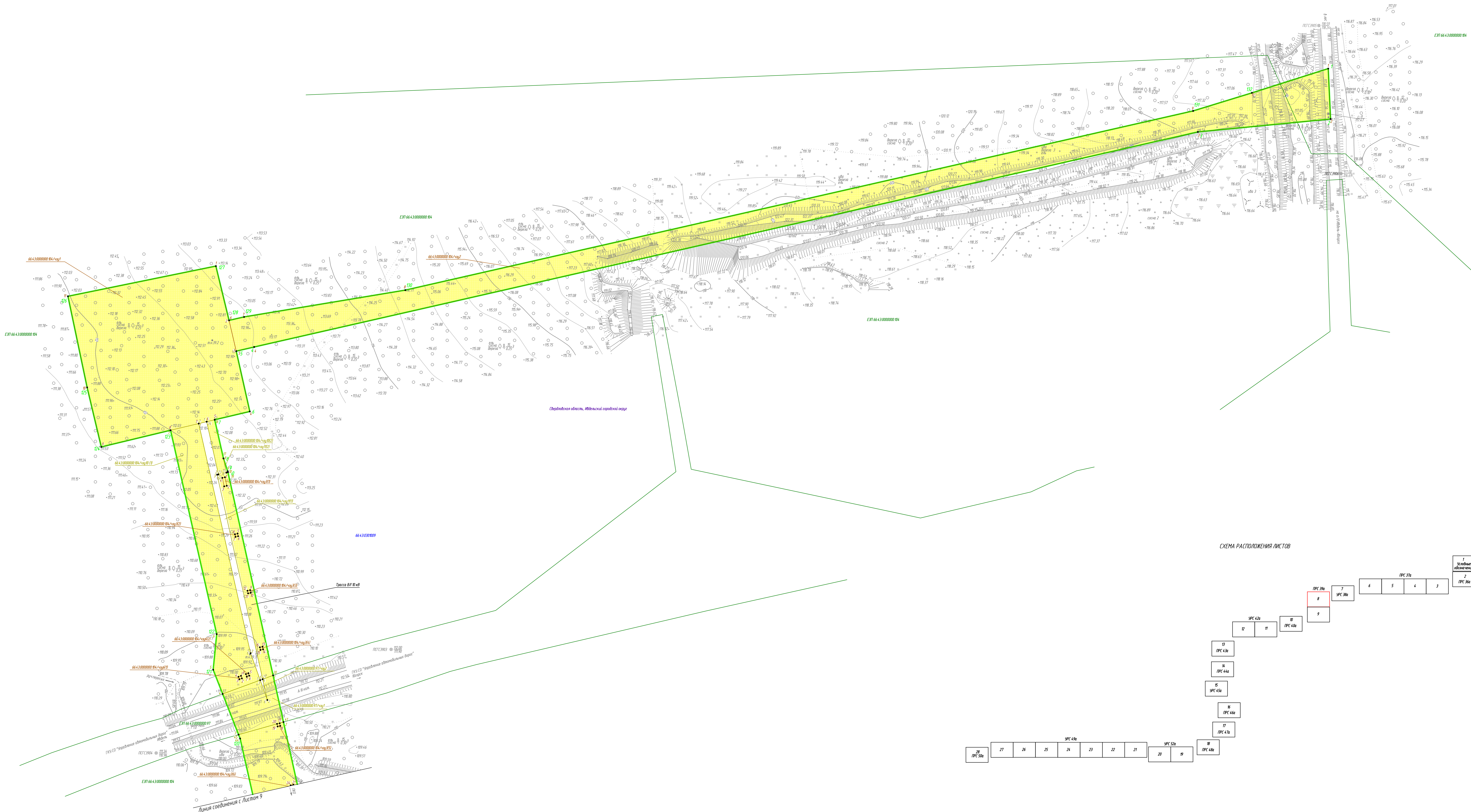
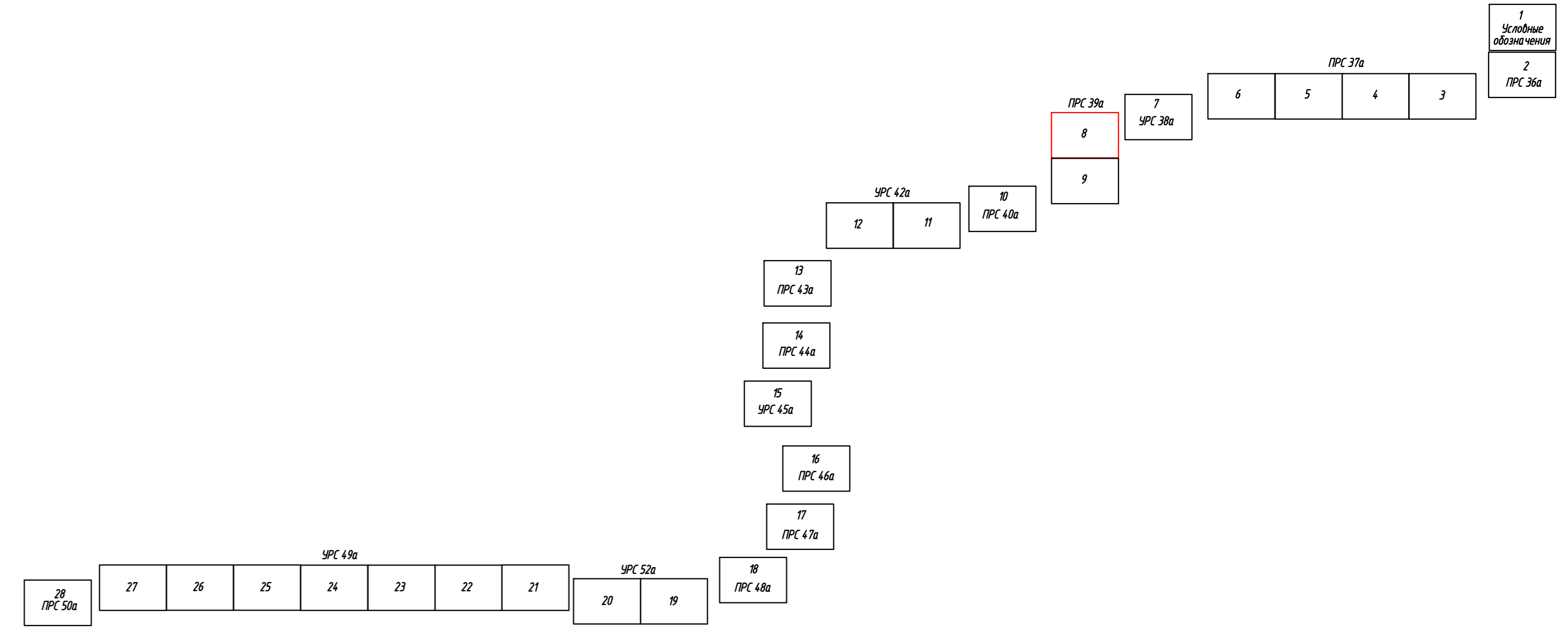


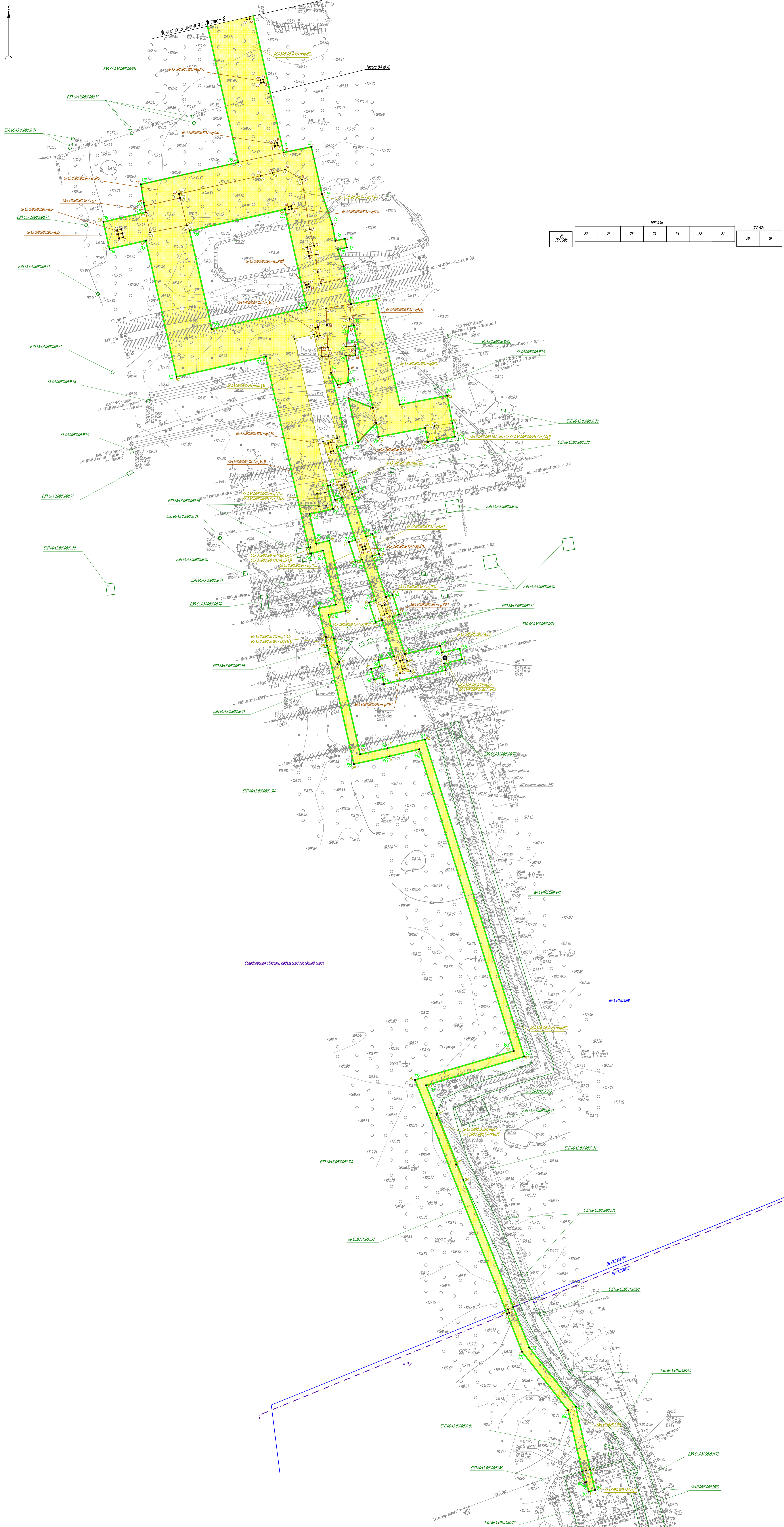
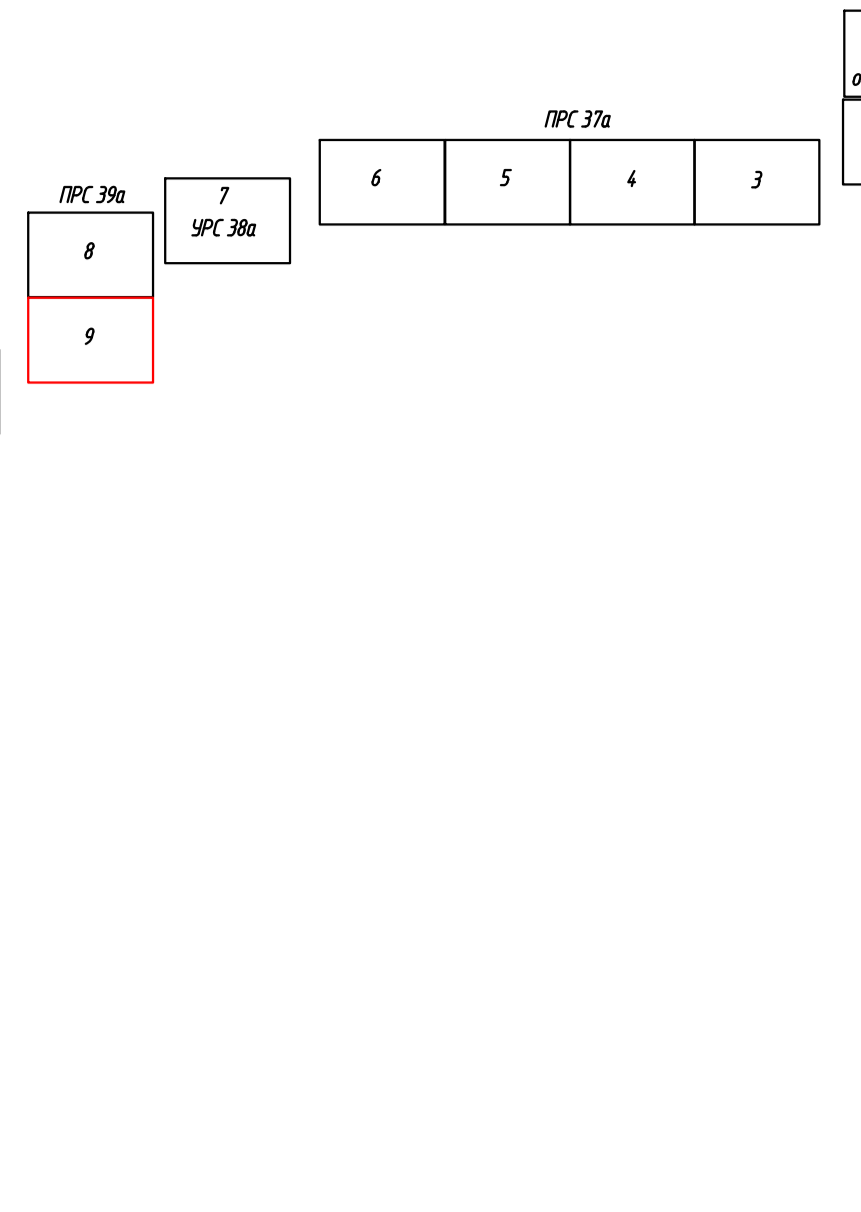
СХЕМА РАСПОЛОЖЕНИЯ ЛИСТОВ



|           |            |         |             |  |    |       |
|-----------|------------|---------|-------------|--|----|-------|
|           |            |         |             | 0560.004.СМД.З/0.0003-Г.Д6.1   |    |       |
|           |            |         |             | «Техноформирование системы оперативной технологической связи РРЛ на участке КС Шенской-Нады-Варок-гранжа ТТ. Система 5б» |    |       |
|           |            |         |             | Тит В. Полев. Иллюстрация. Геодезическая часть   |    |       |
| Имя       | Роль       | Дата    | Подпись     | Лист   | из | Всего |
| Григорьев | Гендир. ПА | 04.2022 | [Signature] | 1  | 1  | 1     |
| Григорьев | Инженер ИБ | 04.2022 | [Signature] | 2  | 2  | 2     |
|           |            |         |             | Чертёж выполнен по плану № 13008   |    |       |
|           |            |         |             | ООО "ЗрелГео"  |    |       |

1 Система координат МСК-66, 1 зона  
2 Система высот Балтийская 1977г.

Лист 1 из 1



|   |               |                              |      |
|---|---------------|------------------------------|------|
|   |               | 0560.004.СИД.3/0.0003-Г.Д6.1 |      |
| «Техноферрум» системы автоматизированной технологической связи РРП на участке КС Звениговская-Чайки-Возарк-грандта ТП. Система 5.6» |               |                              |      |
| Том 8. Проект кабельных маршрутов. Графическая часть.   |               | состав                       | лист |
|   |               | л                            | 8    |
| Разработал  | Гарбова П.А.  | 04.2023                      |      |
| Проверил  | Велицкий И.В. | 04.2023                      |      |
| Часть технического задания № 1 2020   |               | ООО «ЭраЛТ»                  |      |

Лист 8 из 8

Свердловская область, Ивдельский городской округ

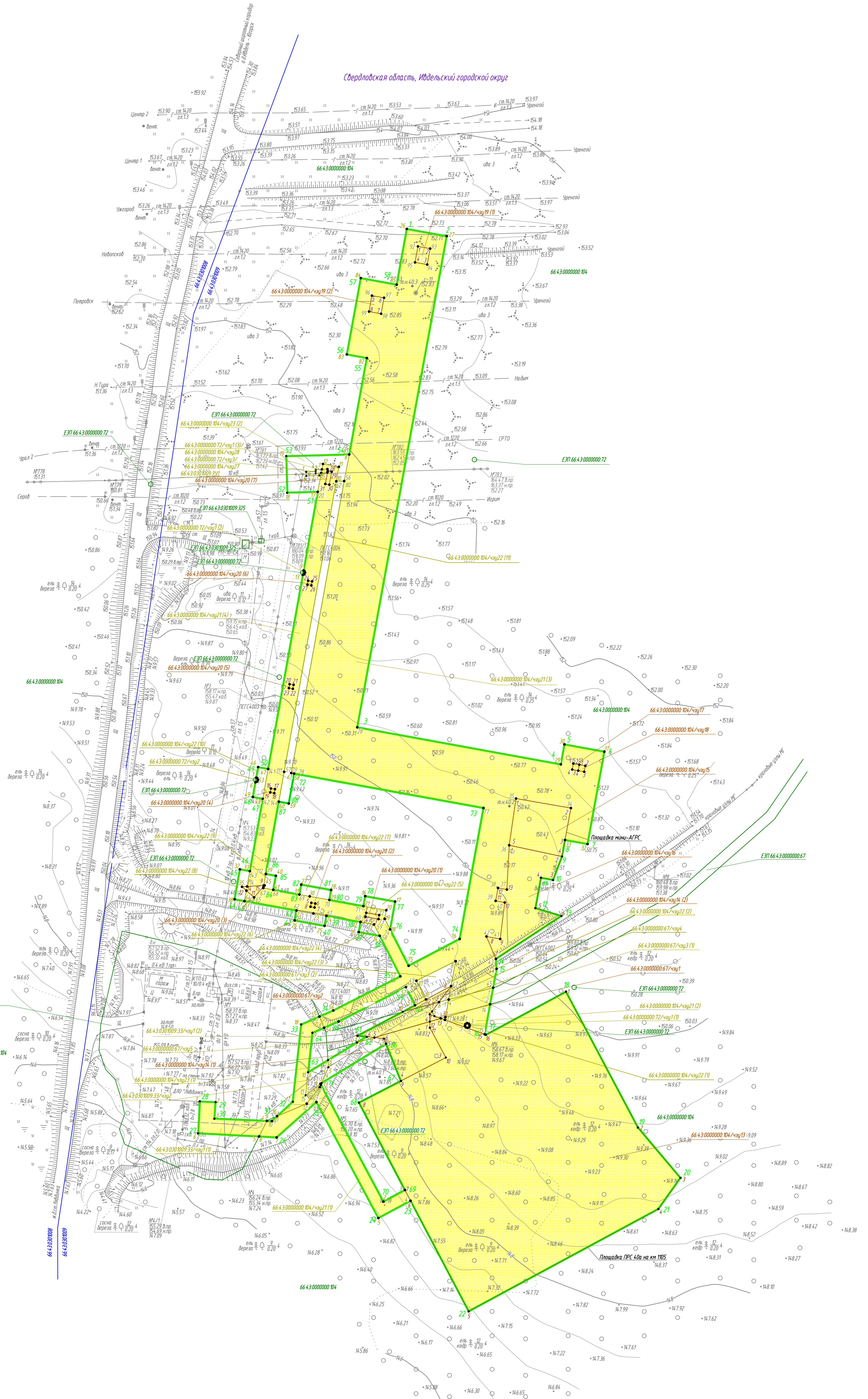
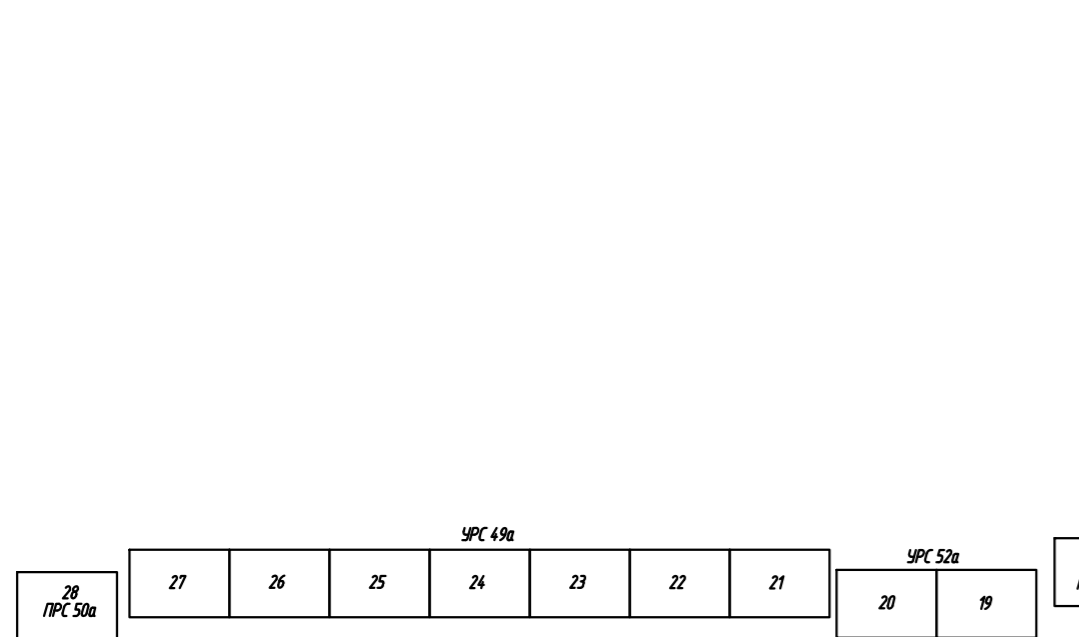
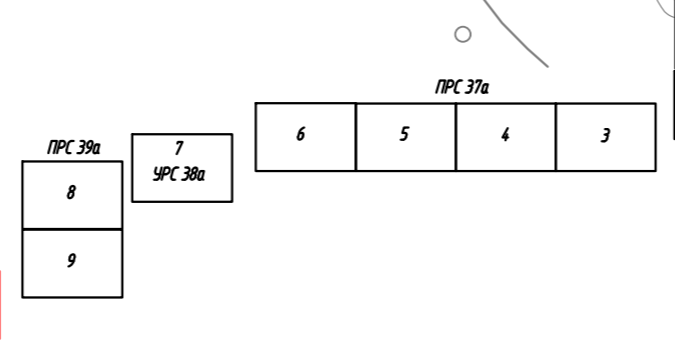
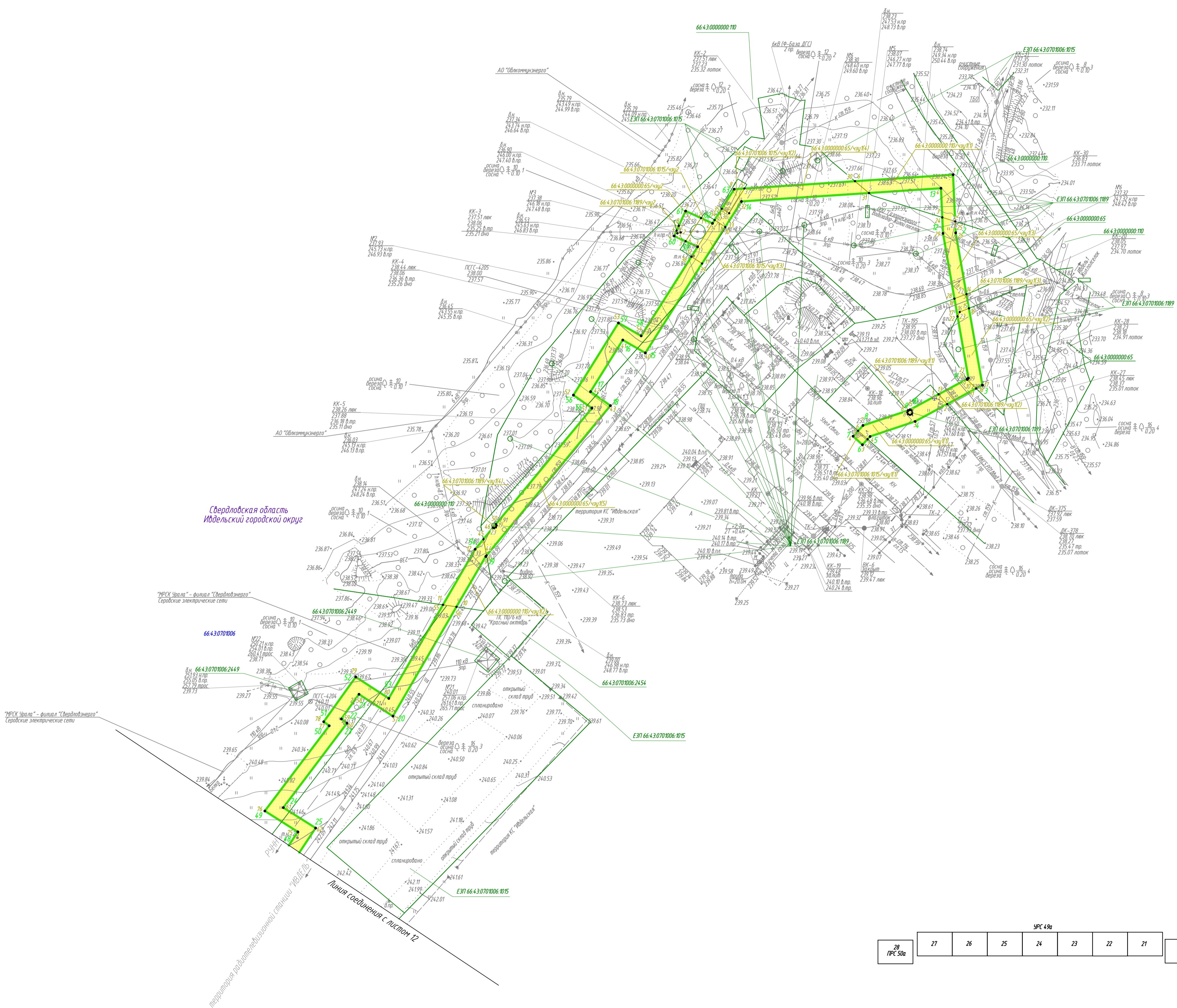
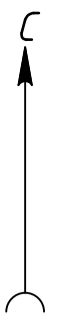


СХЕМА РАСПОЛОЖЕНИЯ ЛИСТОВ



|  |               |         |               |      |
|--|---------------|---------|---------------|------|
| 0560.004.СИД.3/0.0003-ГД.6.1   |               |         |               |      |
| «Техпереворужение системы оперативной технологической связи РРЛ на участке КС Уренгойская-Надым-Июгорск-граница ТТГ. Система 5б» |               |         |               |      |
| Том 6. Проект межевания территории. Графическая часть  |               |         | станд         | лист |
|  |               |         | п             | 28   |
| Разработал   | Гурова П.А.   | 04.2022 |               |      |
| Проверил   | Пелевина И.В. | 04.2022 |               |      |
| Чертеж межевания территории М 1:500  |               |         | ООО «УралГео» |      |

1. Система координат МСК-66, 1 зона  
 2. Система высот Балтийская 1977г.

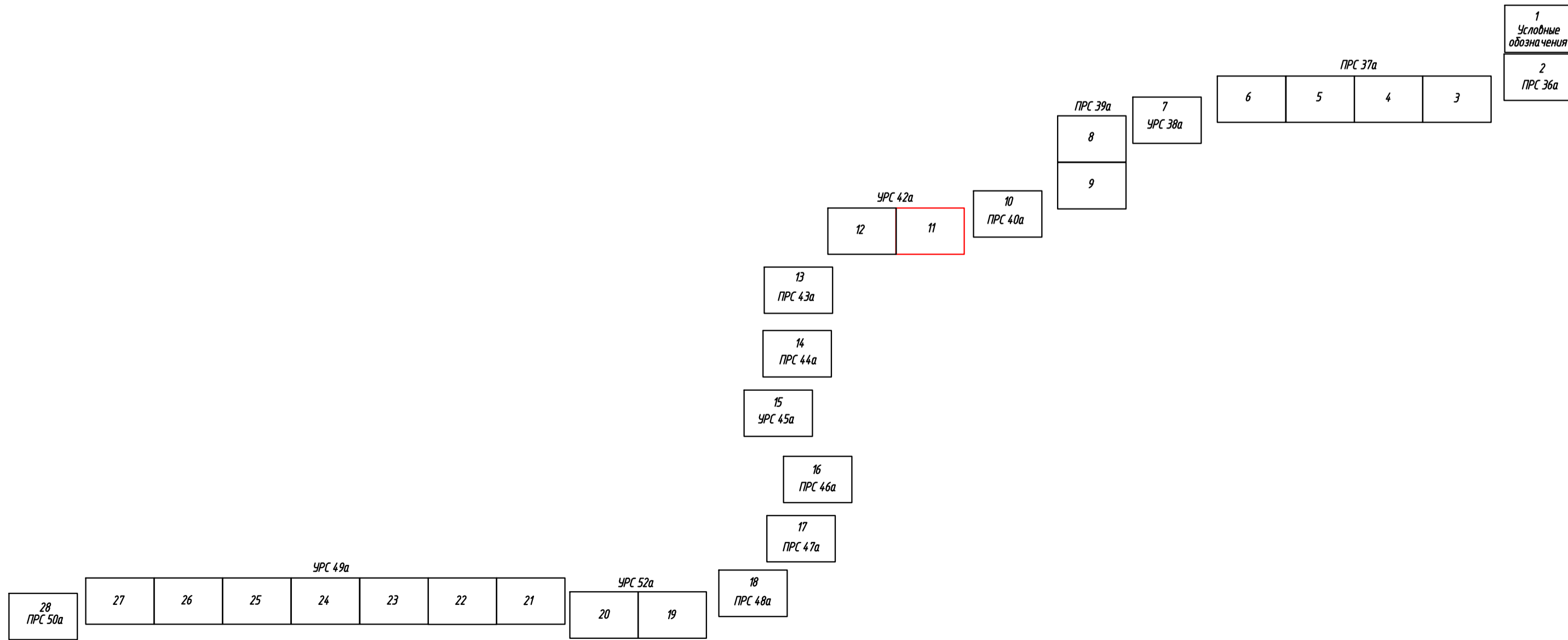


Свердловская область  
Идельский городской округ

«МРСК Урал» – филиал «Свердловэнерго»  
Городские электрические сети

линия соединения с листом 12

СХЕМА РАСПОЛОЖЕНИЯ ЛИСТОВ



|   |       |      |               |         |
|---|-------|------|---------------|---------|
| 0560.004.СИД.Э/0.0003-ГД6.1   |       |      |               |         |
| «Техпроектирование системы оперативной технологической связи РРЛ на участке КС Уренгойская-Надым-Югорск-граница ТТГ. Система 5.6» |       |      |               |         |
| Изм   | Колуч | Лист | № док         | Подпись |
|   |       |      |               |         |
| Том 6. Проект нежизненной территории  |       |      | станд         | лист    |
| Графическая часть   |       |      | п             | 11      |
| Разработал: Гурова П.А.   |       |      | 04.2022       |         |
| Проверил: Пелегетова И.В.   |       |      | 04.2022       |         |
| Чертеж нежизненной территории   |       |      | М 1:1000      |         |
|   |       |      | 000 "Уралгео" |         |

1. Система координат МСК-66, 1 зона  
2. Система высот Балтийская 1977г.

Всего листов: 28  
Листов в данном: 11  
Лист №: 11



66.43.0701006

Линия соединения с листом 11  
ЛП "Катанский октябрь"  
АО "МРСК Урала"  
филиал "Свердловскэнерго"

"МРСК Урала" - филиал "Свердловэнерго"  
Свердловские электрические сети

Свердловская область  
Ивдельский городской округ

ЕЗП 66.43.0701006.1015

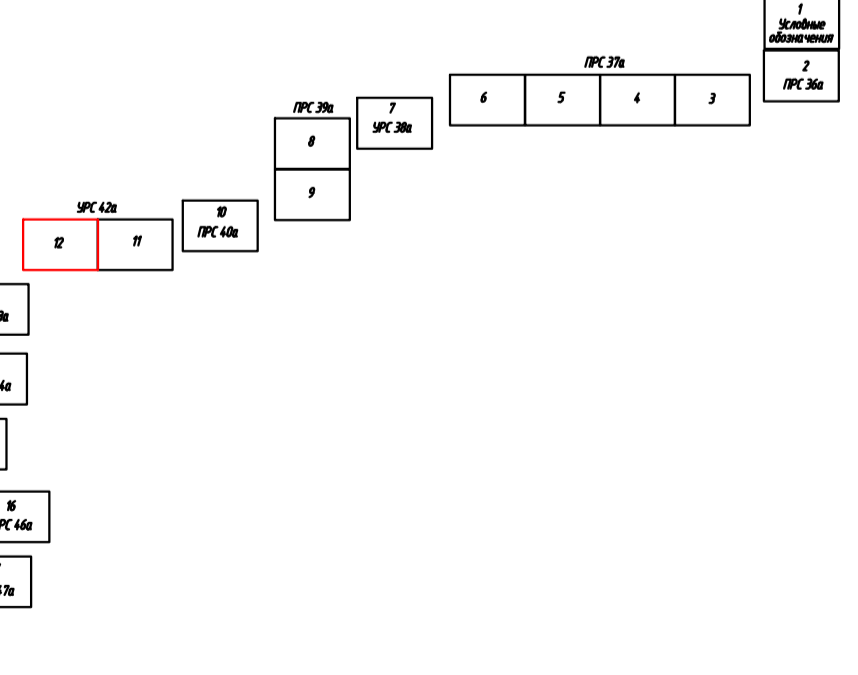
66.43.0000000.65

66.43.0701006.2461 (временный)

66.43.0701006.40

территория радиотелевизионной станции "ИВДЕЛЬ"

СХЕМА РАСПОЛОЖЕНИЯ ЛИСТОВ

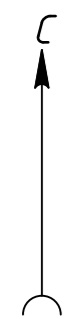


ЕЗП 66.43.0701006.1015

Взв. № бл. Н  
Подпись и дата  
Инд. № подл.

|  |                |      |         |               |      |
|--|----------------|------|---------|---------------|------|
| 0560.004.СИД.З/0.0003-ГД6.1  |                |      |         |               |      |
| «Техперевооружение системы оперативной технологической связи. РРЛ на участке КС Уренгойская-Надым-Югорск-граница ТТГ. Система 5.6» |                |      |         |               |      |
| Изм.   | Колуч.         | Лист | № док.  | Подпись       | Дата |
|  |                |      |         |               |      |
| Том 6. Проект межевания территории. Графическая часть  |                |      |         | стадия        | лист |
|  |                |      |         | п             | 12   |
|  |                |      |         | лист          | 28   |
| Разработал   | Гурова П.А.    |      | 04.2022 |               |      |
| Проверил   | Пепеляева И.В. |      | 04.2022 |               |      |
| Чертеж межевания территории М 1:1000   |                |      |         | ООО "УралГео" |      |

1. Система координат МСК-66, 1 зона  
2. Система высот Балтийская 1977г.



Свердловская область, Ивдельский городской округ

66.43.0701006

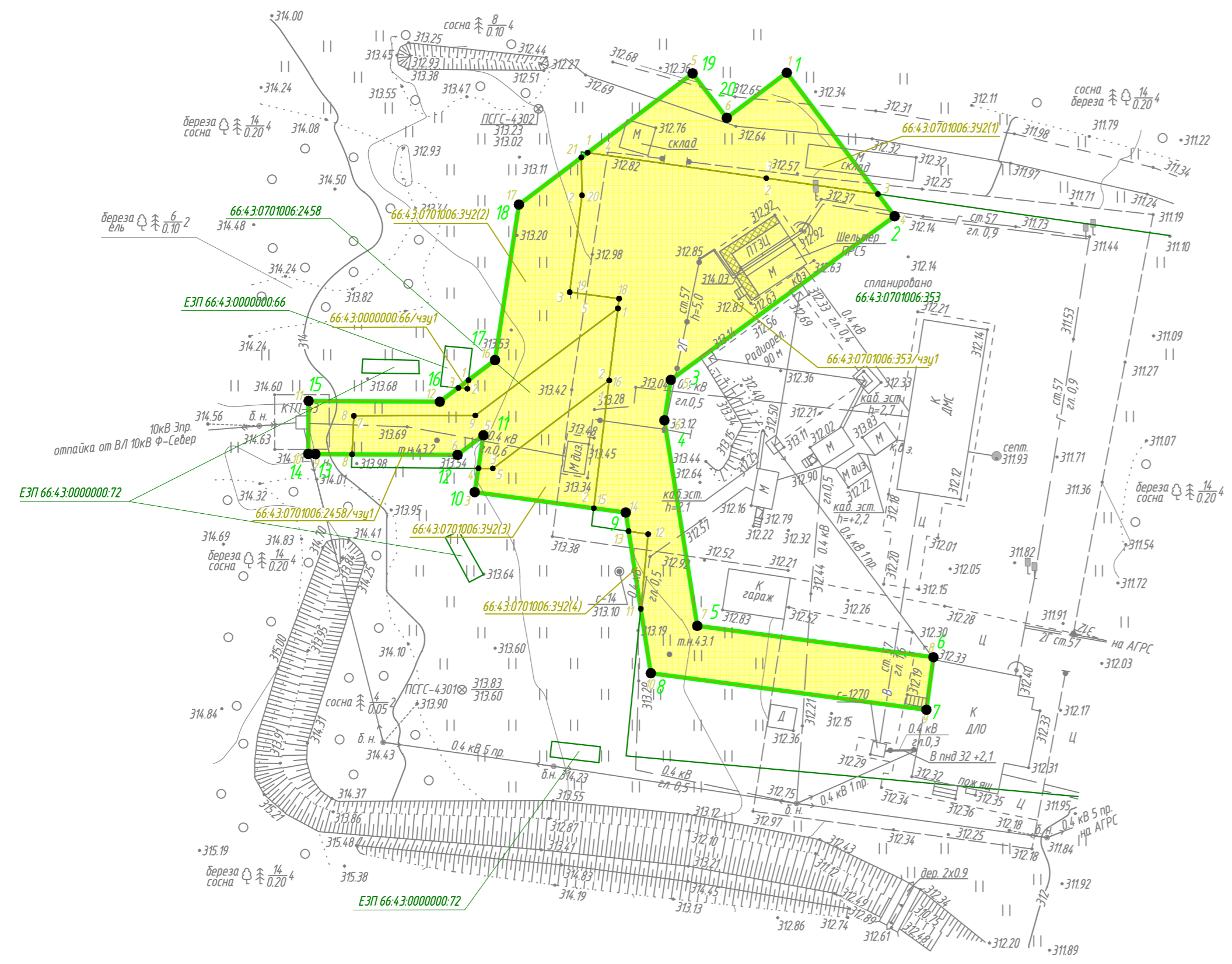
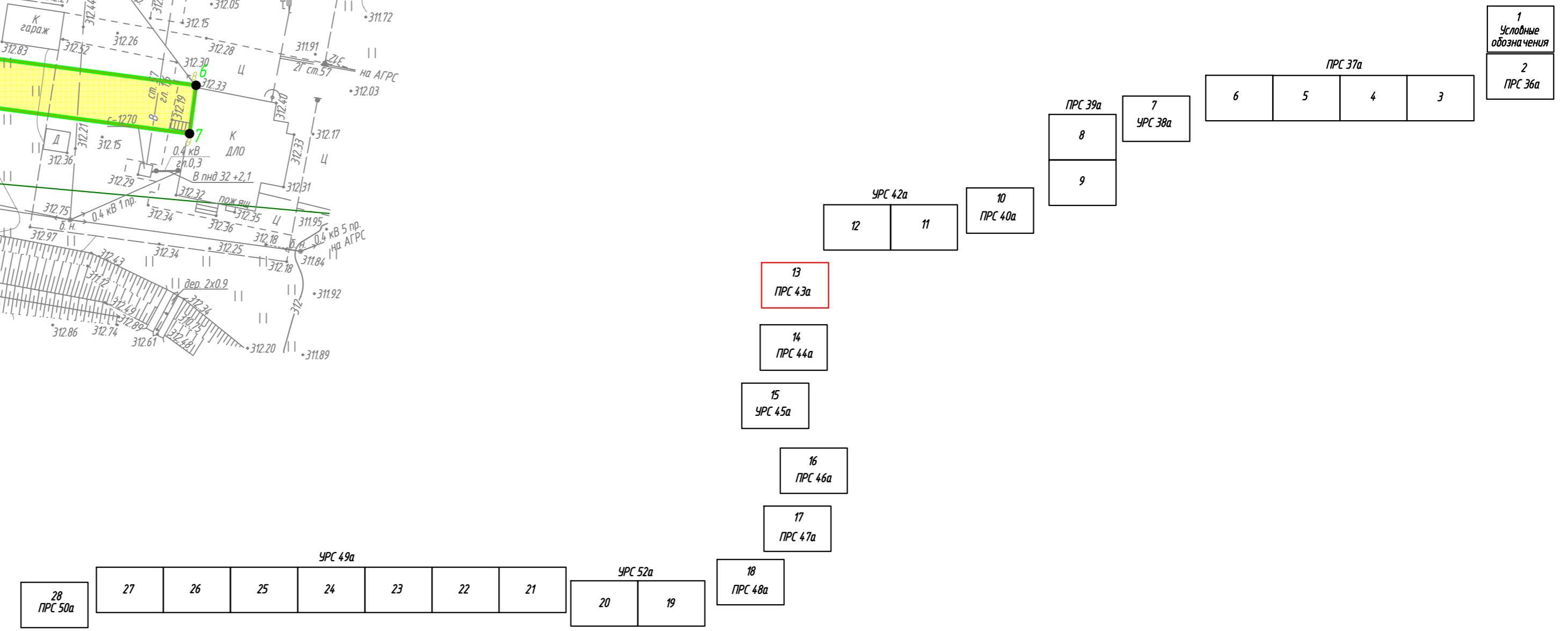


СХЕМА РАСПОЛОЖЕНИЯ ЛИСТОВ



|                |
|----------------|
| Имя, инв. N    |
| Подпись и дата |
| Имя, инв. N    |

|  |                |      |               |         |        |
|--|----------------|------|---------------|---------|--------|
| 0560.004.СИД.Э/0.0003-ГД6.1  |                |      |               |         |        |
| «Техпереворужение системы оперативной технологической связи РРЛ на участке КС Уренгойская-Надым-Югорск-граница ТТГ. Система 5.6» |                |      |               |         |        |
| Изм.   | Колуч          | Лист | № док.        | Подпись | Дата   |
|  |                |      |               |         |        |
| Том 6. Проект межевания территории. Графическая часть  |                |      | стадия        | лист    | листок |
|  |                |      | п             | 13      | 28     |
| Разработал   | Гурова П.А.    |      | 04.2022       |         |        |
| Проверил   | Пепеляева И.В. |      | 04.2022       |         |        |
| Чертеж межевания территории М 1:1000   |                |      | ООО "УралГео" |         |        |

1. Система координат МСК-66, 1 зона  
2. Система высот Балтийская 1977г.

1  
Исходные  
сведения

2  
ЛРС 36а

ЛРС 37а

6 5 4 3

ЛРС 38а

7

ЛРС 40а

12 11

13  
ЛРС 43а

14  
ЛРС 44а

15  
ЛРС 45а

16  
ЛРС 46а

17  
ЛРС 47а

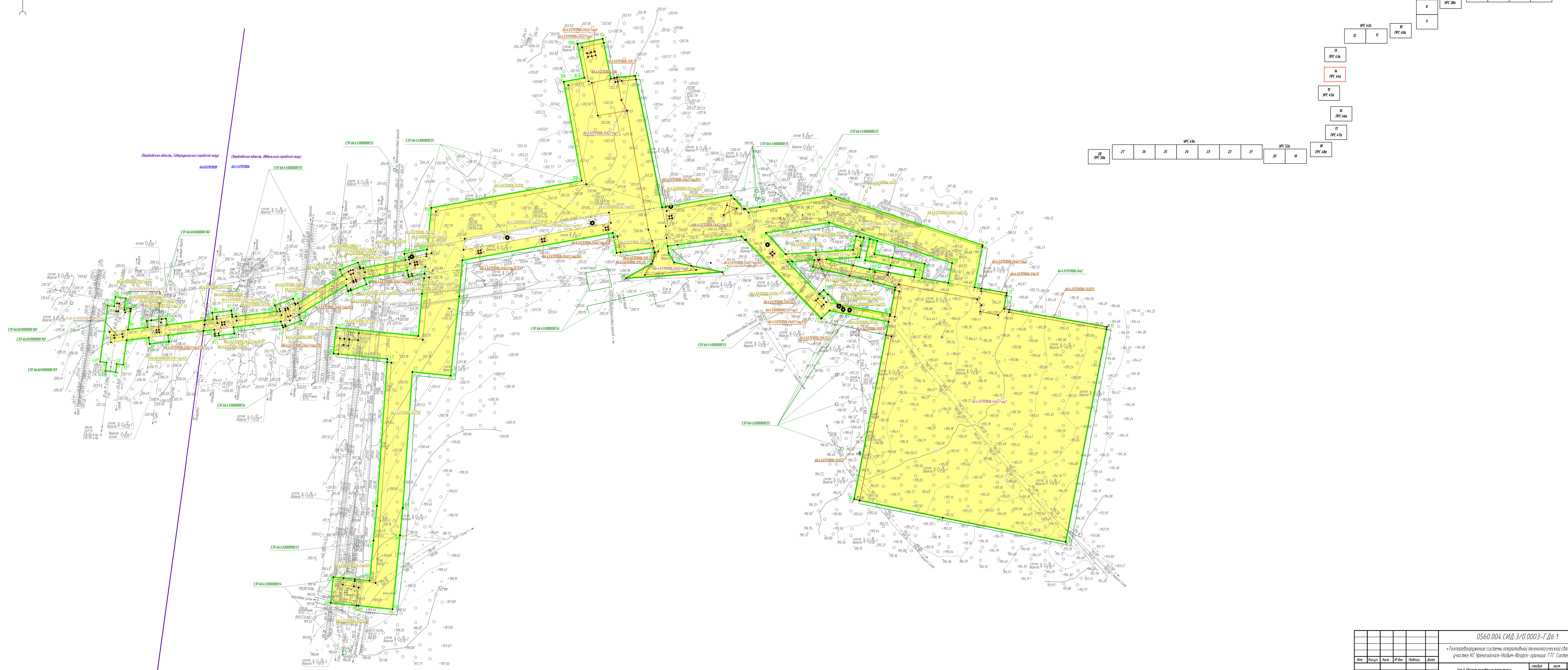
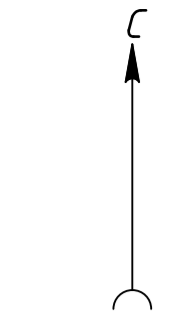
18  
ЛРС 48а

ЛРС 49а

27 26 25 24 23 22 21

ЛРС 50а

20 19



Областная область, Сельскохозяйственный районный округ  
66.60.01000

Областная область, Мобильный районный округ  
66.43.07000

ЕЗН 66.60.0000000 80

ЕЗН 66.43.0000000 55

ЕЗН 66.60.0000000 59

ЕЗН 66.43.0000000 54

ЕЗН 66.60.0000000 80

ЕЗН 66.43.0000000 55

ЕЗН 66.60.0000000 80

ЕЗН 66.43.0000000 55

ЕЗН 66.60.0000000 80

ЕЗН 66.43.0000000 55

|  |               |      |         |               |      |
|--|---------------|------|---------|---------------|------|
| 0560.004.СИД.Э/О.0003-Г.Д6.1   |               |      |         |               |      |
| «Техпереворот» системы оперативной технологической связи РРМ на участке КС Уренгойская-Надым-Вюрок-граница ТТГ. Система 5.6» |               |      |         |               |      |
| Таб.6 Проект межевания территории  |               |      |         |               |      |
| Графическая часть  |               |      |         | лист          | лист |
|  |               |      |         | 11            | 28   |
| Разработчик  | Гурьева Л.А.  | Дата | 04.2022 |               |      |
| Проверил   | Пелевина И.В. | Дата | 04.2022 |               |      |
| Чертеж межевания территории  |               |      |         | 000 "УралГео" |      |
|  |               |      |         | Формат А2x3   |      |

1 Система координат МСК-66, 1 зона  
2 Система высот Балтийская 1977г.

Лист 11 из 28

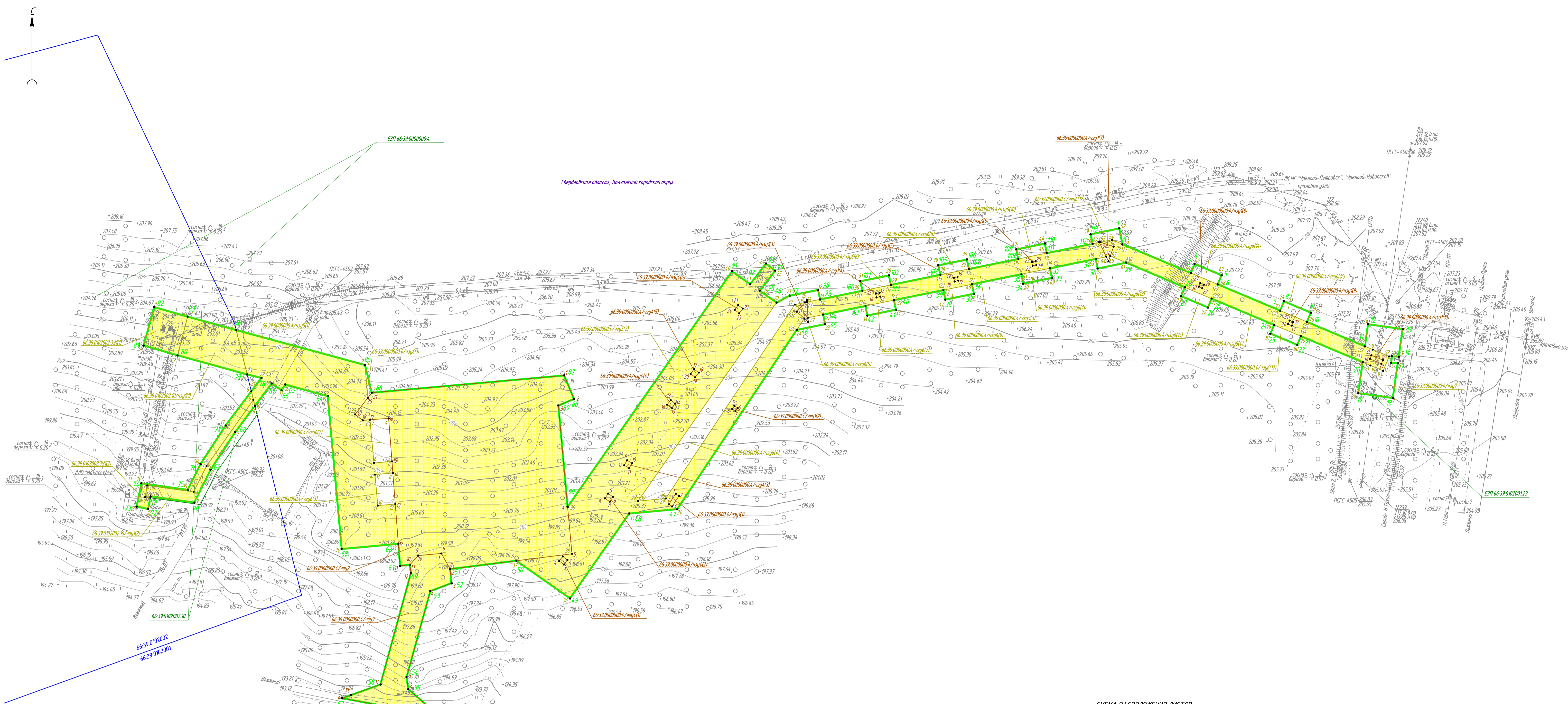
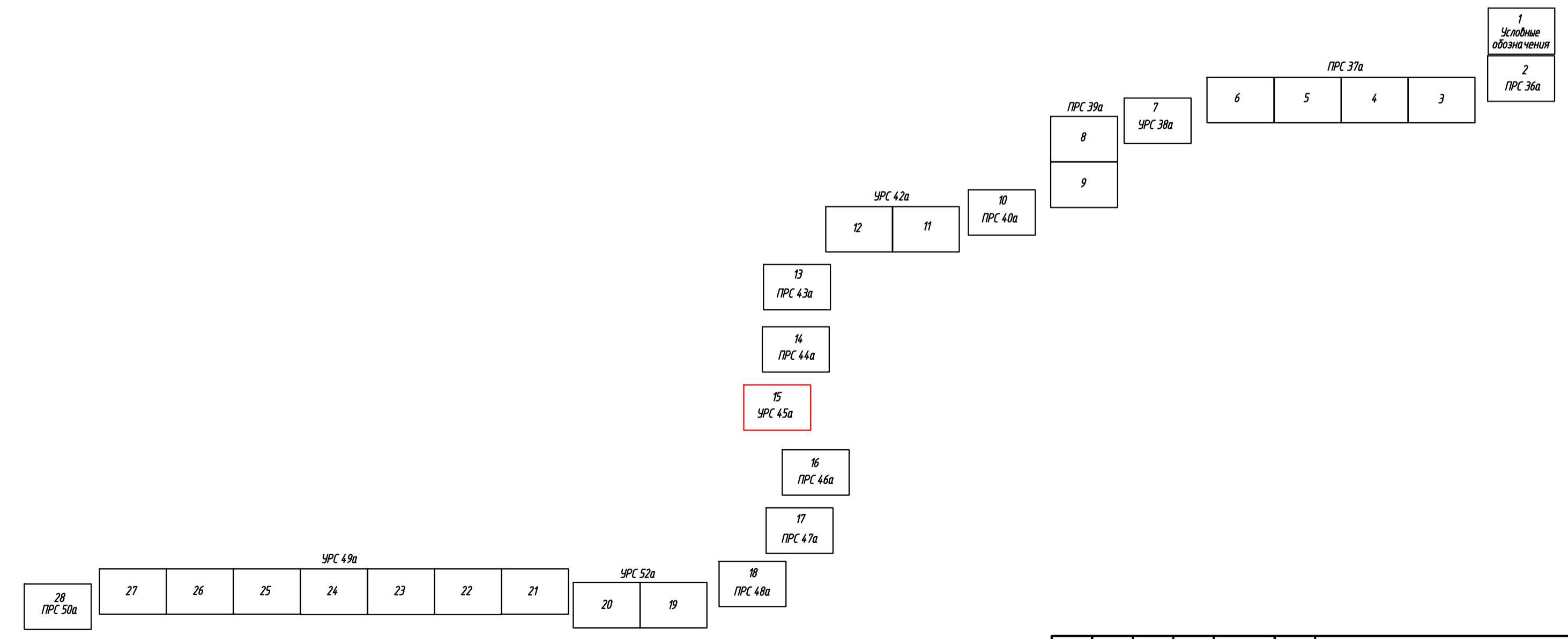


СХЕМА РАСПОЛОЖЕНИЯ ЛИСТОВ



|   |       |      |        |         |   |                                       |      |        |
|---|-------|------|--------|---------|---|---------------------------------------|------|--------|
|   |       |      |        |         | 0560.004.СИД.З/О.0003-ГД6.1   |                                       |      |        |
|   |       |      |        |         | «Техоборужение системы оперативной технологической связи РРЛ на участке КС Уренгойская-Надым-Игарск-граница ТТТ. Система 5.6» |                                       |      |        |
| Имя   | Колуч | Лист | М.Дан. | Подпись | Дата  | станд                                 | лист | листоб |
| Таб. 6. Проект нежизненная территория. Графическая часть                |       |      |        |         |   | п                                     | 15   | 28     |
| Разработал: Гурова П.А. Проверил: Пелевина И.В.                         |       |      |        |         |   | 04.2022                               |      |        |
| 1. Система координат МСК-66, 1 зона. 2. Система высот Балтийская 1977г. |       |      |        |         |   | Чертеж нежизненной территории М 1:800 |      |        |
| Формат А1   |       |      |        |         |   |                                       |      |        |

Всего листов: 28

Листов в данном: 1

Лист №: 15

М.Дан: 04.2022



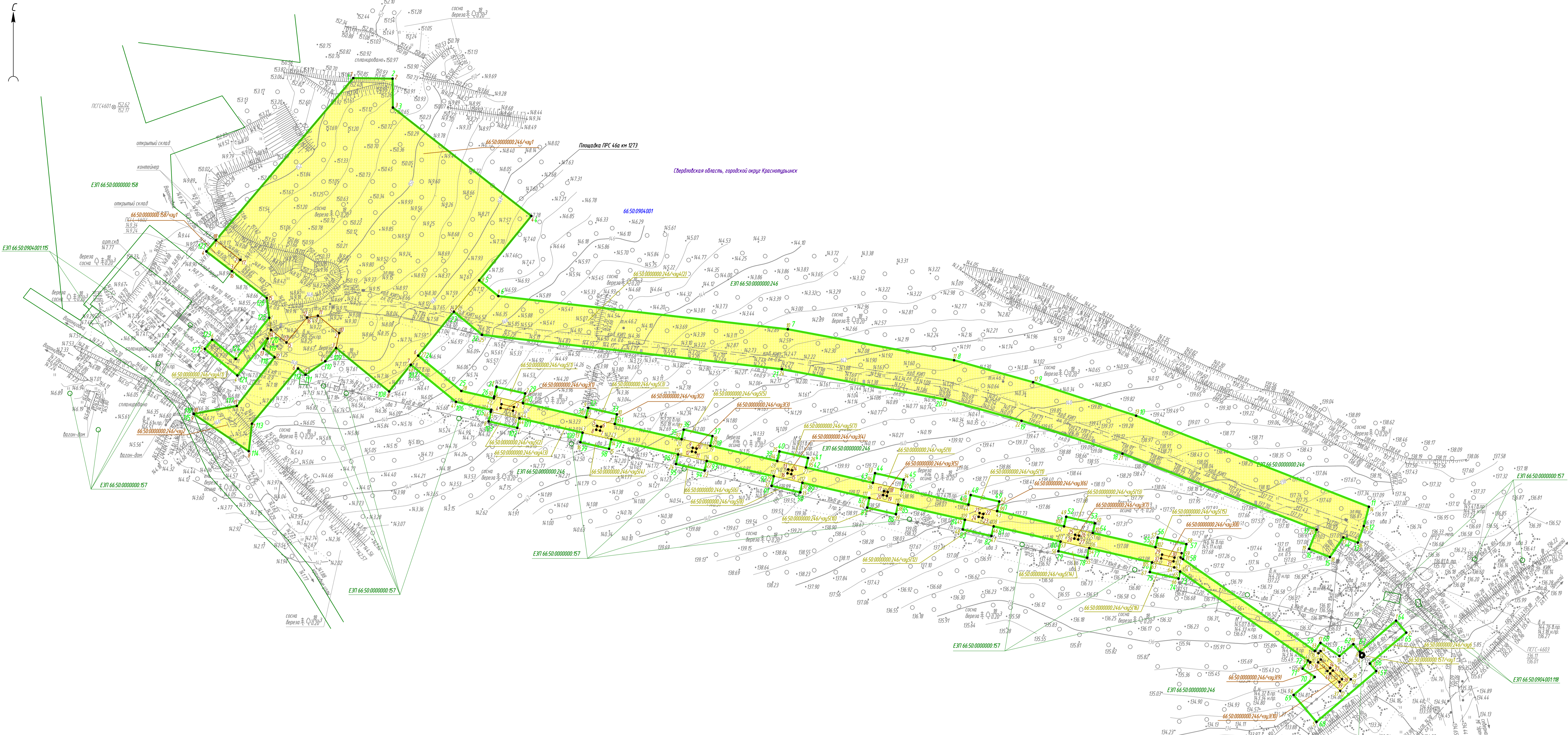
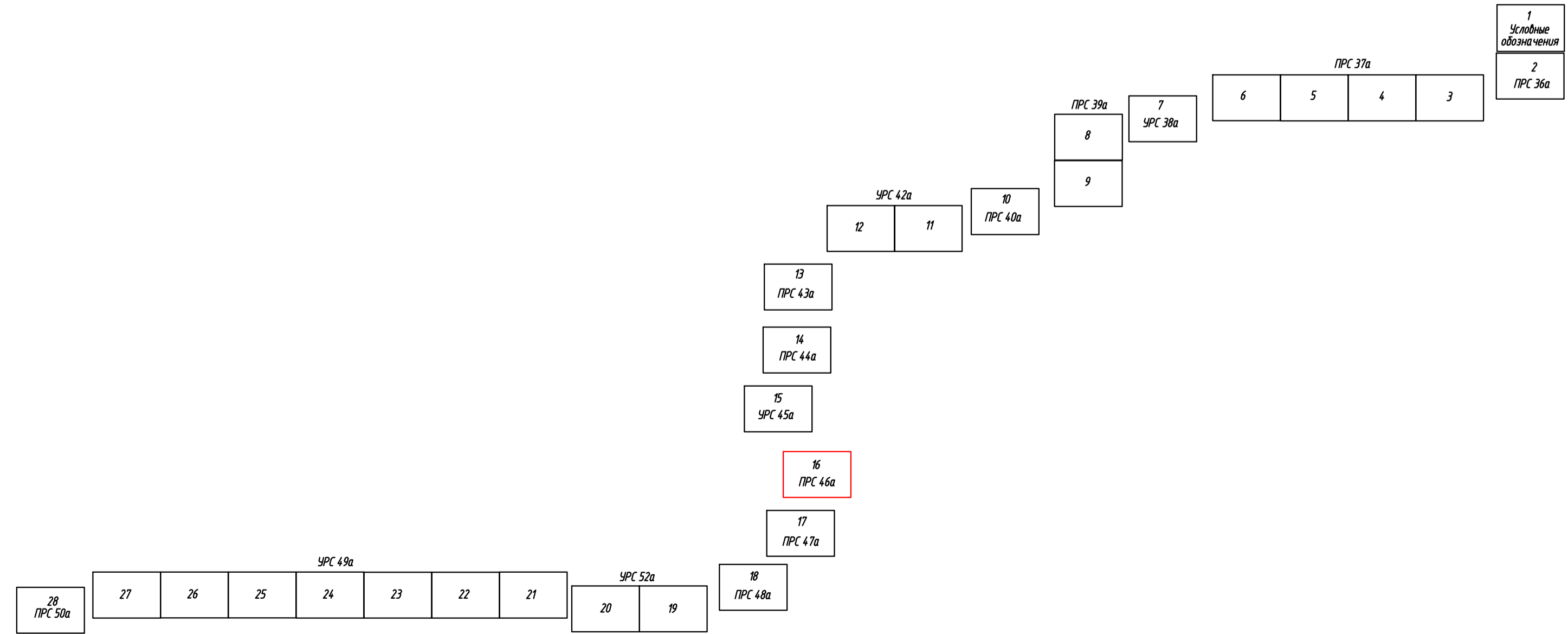


СХЕМА РАСПОЛОЖЕНИЯ ЛИСТОВ



|  |  |  |  |   |    |        |
|--|--|--|--|---|----|--------|
|  |  |  |  | 0560.004.СИД.З/О.0003-ГД6.1   |    |        |
|  |  |  |  | «Техпереворужение системы оперативной технологической связи РРЛ на участке КС Уренгойская-Надым-Югорск-граница ТТТ. Система 5б» |    |        |
|  |  |  |  | Том 6. Проект нежизненной территории. Графическая часть   |    |        |
|  |  |  |  | лист  | из | листов |
|  |  |  |  | п   | 16 | 28     |
|  |  |  |  | Чертёж нежизненной территории М 1:1000  |    |        |
|  |  |  |  | 000 "Урал'го"   |    |        |
|  |  |  |  | Формат А1   |    |        |

1 Система координат МСК-66, 1 зона  
 2 Система высот Балтийская 1977г.

Имя, Фамилия, Инициалы  
 Взам. Инв. №  
 Инв. № подл.  
 Дата

Разработал: Гурова П.А.  
 Проверил: Пелевнева И.В.  
 Дата: 04.2022  
 Дата: 04.2022

Свердловская область  
Новолялинский городской округ  
66:08:00:005

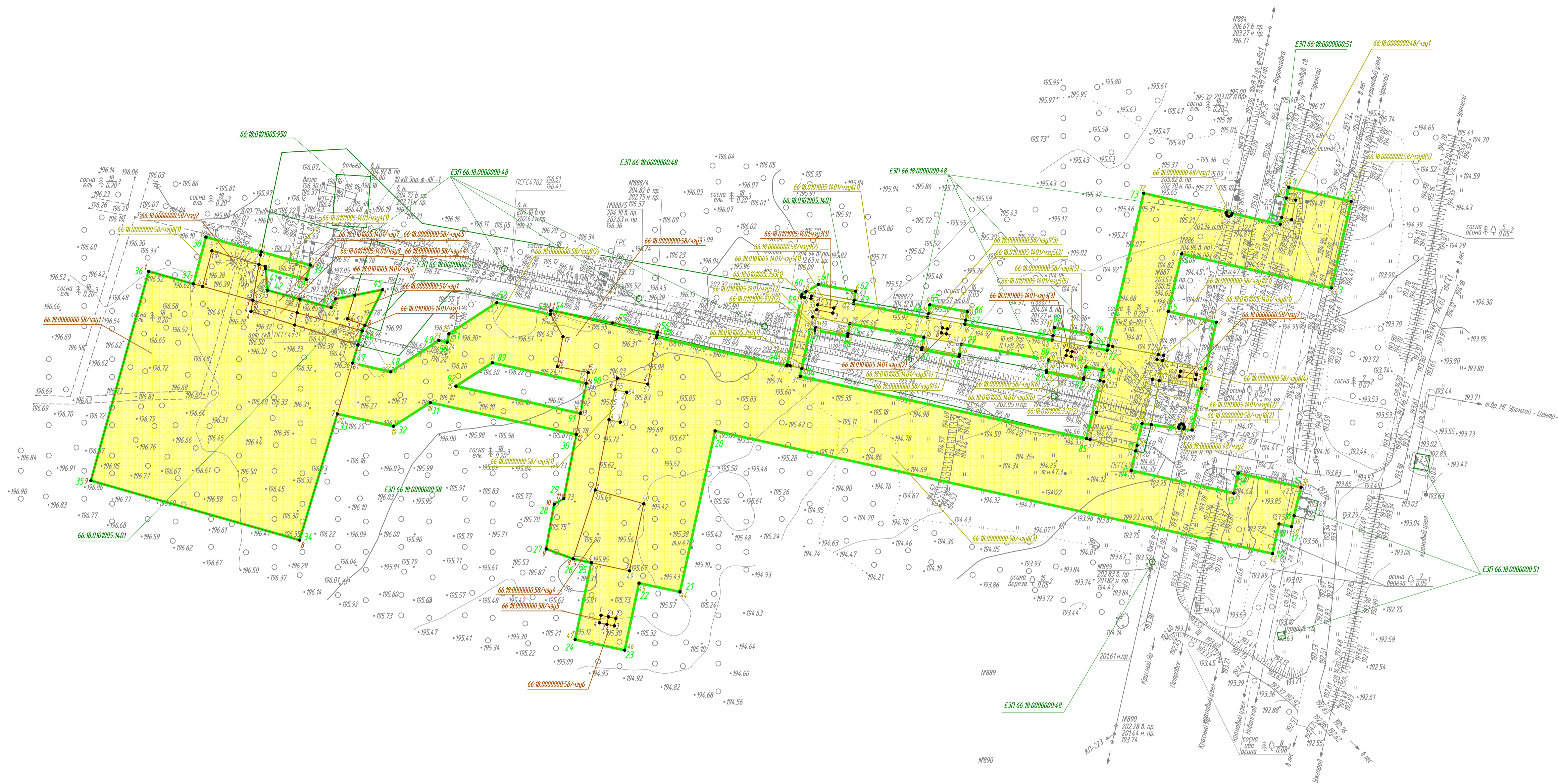
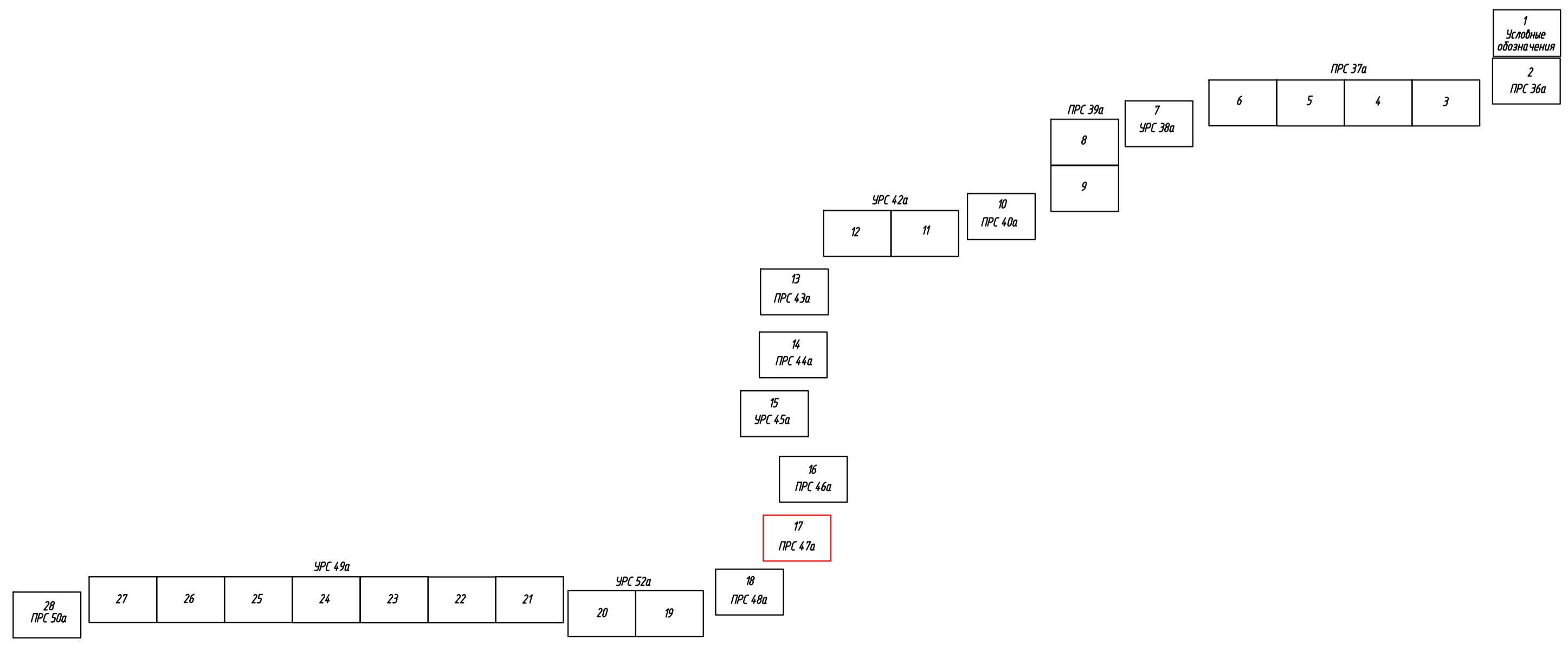


СХЕМА РАСПОЛОЖЕНИЯ ЛИСТОВ



|  |             |          |               |        |         |        |
|--|-------------|----------|---------------|--------|---------|--------|
| 0560.004.СИД.З/О.0003-ГД6.1  |             |          |               |        |         |        |
| «Техпереворужение системы оперативной технологической связи РРЛ на участке КС Зренгойская-Надым-Игорск-граница ТТГ. Система 5.6» |             |          |               |        |         |        |
| Том 6. Проект межевания территории. Графическая часть  |             |          |               | станд. | лист    | листод |
|  |             |          |               | п      | 17      | 28     |
| Разработал   | Гурова П.А. | Проверил | Пелевина И.В. | Дата   | 04.2022 |        |
| Чертеж межевания территории М 1:1000   |             |          |               |        |         |        |
| ООО «УралГео»  |             |          |               |        |         |        |

1. Система координат МСК-66, 1 зона  
2. Система Высот Балтийская 1977г.

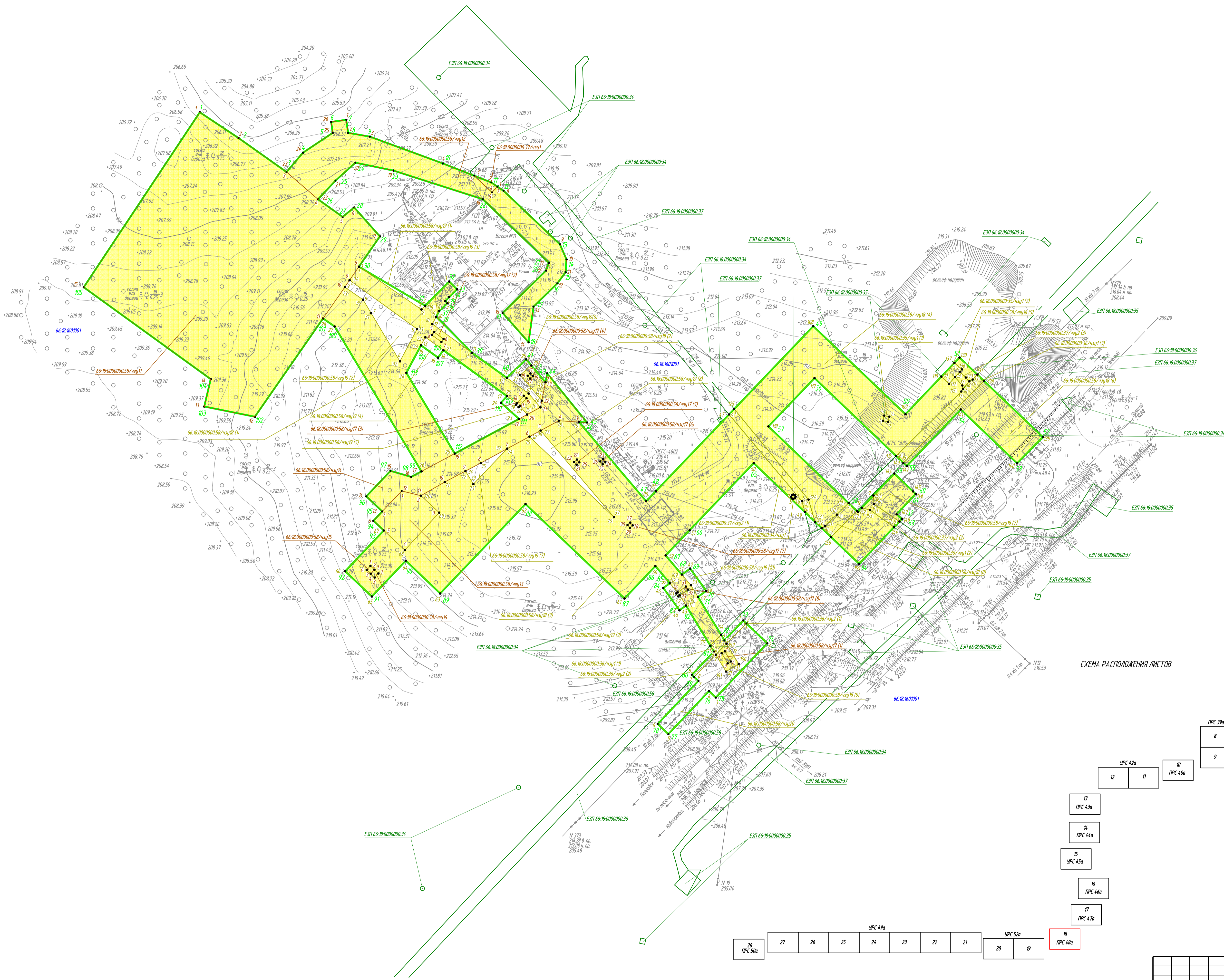


СХЕМА РАСПОЛОЖЕНИЯ ЛИСТОВ

|                           |  |              |   |
|---------------------------|--|--------------|---|
| 1<br>Исходные обозначения |  | 2<br>ПРС 36а |   |
| ПРС 37а                   |  | 6            | 5 |
| ПРС 38а                   |  | 4            | 3 |
| ПРС 39а                   |  | 7            |   |
| ПРС 40а                   |  | 8            |   |
| ПРС 41а                   |  | 9            |   |
| ПРС 42а                   |  | 10           |   |
| ПРС 43а                   |  | 11           |   |
| ПРС 44а                   |  | 12           |   |
| ПРС 45а                   |  | 13           |   |
| ПРС 46а                   |  | 14           |   |
| ПРС 47а                   |  | 15           |   |
| ПРС 48а                   |  | 16           |   |
| ПРС 49а                   |  | 17           |   |
| ПРС 50а                   |  | 18           |   |
| ПРС 51а                   |  | 19           |   |
| ПРС 52а                   |  | 20           |   |
| ПРС 53а                   |  | 21           |   |
| ПРС 54а                   |  | 22           |   |
| ПРС 55а                   |  | 23           |   |
| ПРС 56а                   |  | 24           |   |
| ПРС 57а                   |  | 25           |   |
| ПРС 58а                   |  | 26           |   |
| ПРС 59а                   |  | 27           |   |

|  |  |      |    |
|--|--|------|----|
| 056.004.СИД.Э/0.0003-ГД6.1   |  |      |    |
| «Техпереворужение системы оперативной технологической связи РРЛ на участке КС Уренгойская-Надым-Игарск-граница ТТГ. Система 5.б» |  |      |    |
| Том 6. Проект нежизненной территории. Графическая часть  |  | лист | 28 |
| Таблица 1  |  | лист | 18 |
| Таблица 2  |  | лист | 11 |
| Таблица 3  |  | лист | 11 |
| Таблица 4  |  | лист | 11 |
| Таблица 5  |  | лист | 11 |
| Таблица 6  |  | лист | 11 |
| Таблица 7  |  | лист | 11 |
| Таблица 8  |  | лист | 11 |
| Таблица 9  |  | лист | 11 |
| Таблица 10   |  | лист | 11 |
| Таблица 11   |  | лист | 11 |
| Таблица 12   |  | лист | 11 |
| Таблица 13   |  | лист | 11 |
| Таблица 14   |  | лист | 11 |
| Таблица 15   |  | лист | 11 |
| Таблица 16   |  | лист | 11 |
| Таблица 17   |  | лист | 11 |
| Таблица 18   |  | лист | 11 |
| Таблица 19   |  | лист | 11 |
| Таблица 20   |  | лист | 11 |
| Таблица 21   |  | лист | 11 |
| Таблица 22   |  | лист | 11 |
| Таблица 23   |  | лист | 11 |
| Таблица 24   |  | лист | 11 |
| Таблица 25   |  | лист | 11 |
| Таблица 26   |  | лист | 11 |
| Таблица 27   |  | лист | 11 |
| Таблица 28   |  | лист | 11 |
| Таблица 29   |  | лист | 11 |
| Таблица 30   |  | лист | 11 |
| Таблица 31   |  | лист | 11 |
| Таблица 32   |  | лист | 11 |
| Таблица 33   |  | лист | 11 |
| Таблица 34   |  | лист | 11 |
| Таблица 35   |  | лист | 11 |
| Таблица 36   |  | лист | 11 |
| Таблица 37   |  | лист | 11 |
| Таблица 38   |  | лист | 11 |
| Таблица 39   |  | лист | 11 |
| Таблица 40   |  | лист | 11 |
| Таблица 41   |  | лист | 11 |
| Таблица 42   |  | лист | 11 |
| Таблица 43   |  | лист | 11 |
| Таблица 44   |  | лист | 11 |
| Таблица 45   |  | лист | 11 |
| Таблица 46   |  | лист | 11 |
| Таблица 47   |  | лист | 11 |
| Таблица 48   |  | лист | 11 |
| Таблица 49   |  | лист | 11 |
| Таблица 50   |  | лист | 11 |
| Таблица 51   |  | лист | 11 |
| Таблица 52   |  | лист | 11 |
| Таблица 53   |  | лист | 11 |
| Таблица 54   |  | лист | 11 |
| Таблица 55   |  | лист | 11 |
| Таблица 56   |  | лист | 11 |
| Таблица 57   |  | лист | 11 |
| Таблица 58   |  | лист | 11 |
| Таблица 59   |  | лист | 11 |
| Таблица 60   |  | лист | 11 |
| Таблица 61   |  | лист | 11 |
| Таблица 62   |  | лист | 11 |
| Таблица 63   |  | лист | 11 |
| Таблица 64   |  | лист | 11 |
| Таблица 65   |  | лист | 11 |
| Таблица 66   |  | лист | 11 |
| Таблица 67   |  | лист | 11 |
| Таблица 68   |  | лист | 11 |
| Таблица 69   |  | лист | 11 |
| Таблица 70   |  | лист | 11 |
| Таблица 71   |  | лист | 11 |
| Таблица 72   |  | лист | 11 |
| Таблица 73   |  | лист | 11 |
| Таблица 74   |  | лист | 11 |
| Таблица 75   |  | лист | 11 |
| Таблица 76   |  | лист | 11 |
| Таблица 77   |  | лист | 11 |
| Таблица 78   |  | лист | 11 |
| Таблица 79   |  | лист | 11 |
| Таблица 80   |  | лист | 11 |
| Таблица 81   |  | лист | 11 |
| Таблица 82   |  | лист | 11 |
| Таблица 83   |  | лист | 11 |
| Таблица 84   |  | лист | 11 |
| Таблица 85   |  | лист | 11 |
| Таблица 86   |  | лист | 11 |
| Таблица 87   |  | лист | 11 |
| Таблица 88   |  | лист | 11 |
| Таблица 89   |  | лист | 11 |
| Таблица 90   |  | лист | 11 |
| Таблица 91   |  | лист | 11 |
| Таблица 92   |  | лист | 11 |
| Таблица 93   |  | лист | 11 |
| Таблица 94   |  | лист | 11 |
| Таблица 95   |  | лист | 11 |
| Таблица 96   |  | лист | 11 |
| Таблица 97   |  | лист | 11 |
| Таблица 98   |  | лист | 11 |
| Таблица 99   |  | лист | 11 |
| Таблица 100  |  | лист | 11 |

1 Система координат МСК-66, 1 зона  
2 Система Высот Балтийская 1977г.

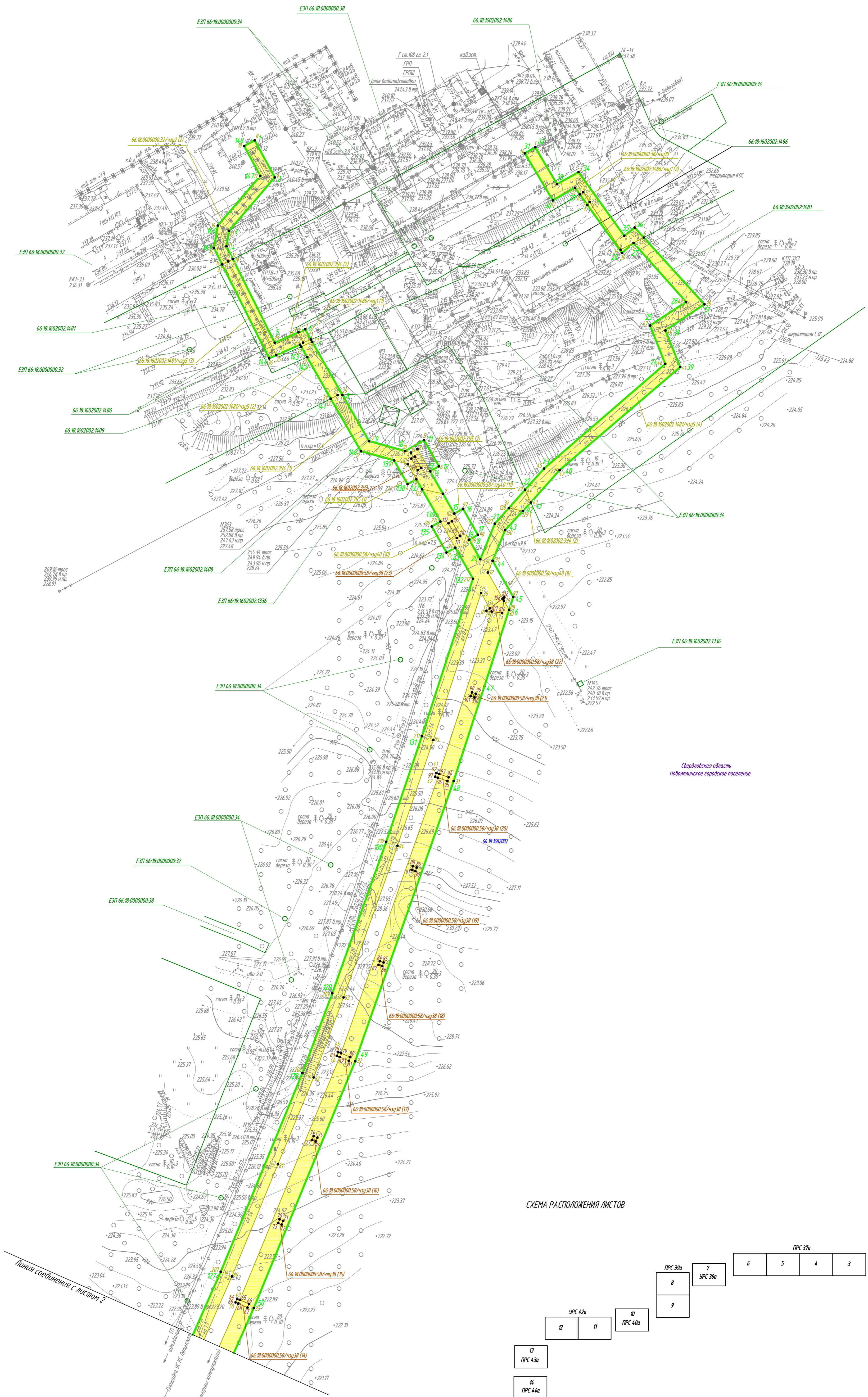


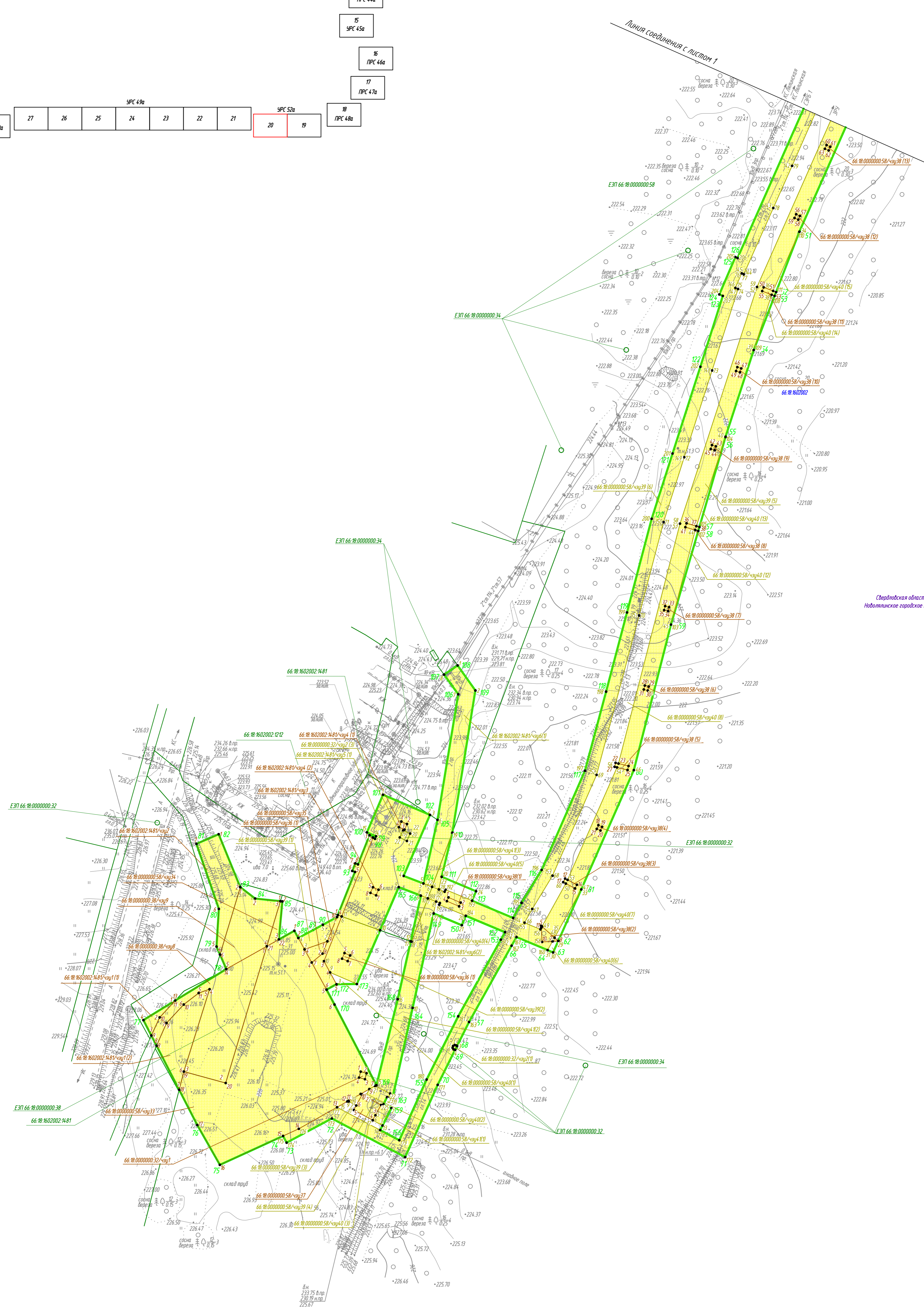
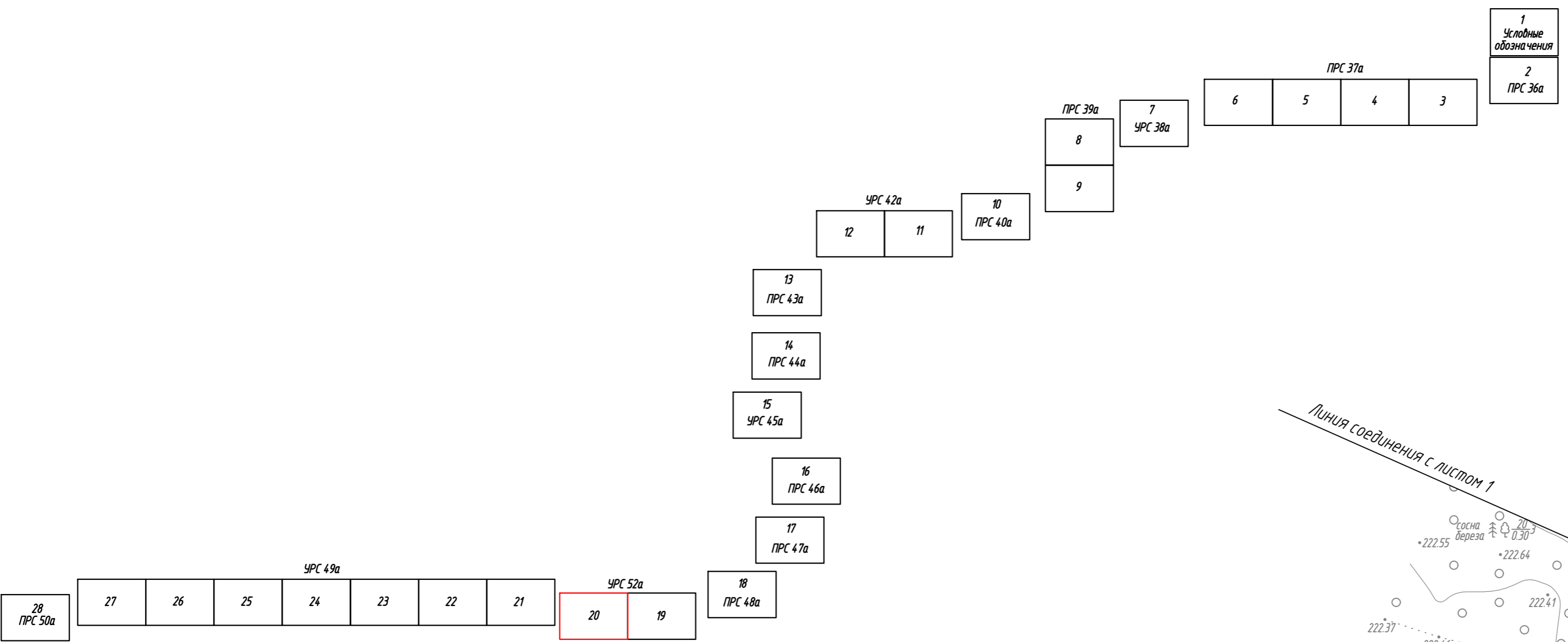
СХЕМА РАСПОЛОЖЕНИЯ ЛИСТОВ

|  |  |         |  |         |  |                              |  |
|--|--|---------|--|---------|--|------------------------------|--|
|  |  | ПРС 37а |  |         |  | 1<br>Исходная<br>обозначения |  |
|  |  | ПРС 38а |  | 6 5 4 3 |  | 2<br>ПРС 36а                 |  |
|  |  | ПРС 39а |  | 7       |  | ПРС 40а                      |  |
|  |  | ПРС 41а |  | 8       |  | 9                            |  |
|  |  | ПРС 42а |  | 10      |  | 11                           |  |
|  |  | ПРС 43а |  | 12      |  | 13                           |  |
|  |  | ПРС 44а |  | 14      |  | 15                           |  |
|  |  | ПРС 45а |  | 16      |  | 17                           |  |
|  |  | ПРС 46а |  | 18      |  | 19                           |  |
|  |  | ПРС 47а |  | 20      |  | 21                           |  |
|  |  | ПРС 48а |  | 22      |  | 23                           |  |
|  |  | ПРС 49а |  | 24      |  | 25                           |  |
|  |  | ПРС 50а |  | 26      |  | 27                           |  |

|   |  |          |      |
|---|--|----------|------|
| 0560.004.СИД.З/0.0003-ГД6.1   |  |          |      |
| «Техпереворужение системы оперативной технологической связи РРЛ на участке КС Уренгойская-Надым-Югорск-граница ТТГ. Система 5б» |  |          |      |
| Том 6. Проект нежизненной территории. Графическая часть   |  | стандарт | лист |
|   |  | 11       | 19   |
| Разработал: Гурова П.А. Проверил: Петелько И.В.   |  | 04.2022  |      |
| Чертеж нежизненной территории М 1:8000  |  | 04.2022  |      |
| 000 "Уралгео"   |  |          |      |

1. Система координат МСК-66, 1 зона  
 2. Система высот Балтийская 1977г.

СХЕМА РАСПОЛОЖЕНИЯ ЛИСТОВ



Свердловская область  
Новоляльское городское поселение

Имя и Фамилия  
Вариант №

|                                    |       |   |         |
|------------------------------------|-------|---|---------|
|                                    |       | 0560.004.СИД.Э/0.0003-ГД6.1   |         |
|                                    |       | «Техпереворужение системы оперативной технологической связи РРЛ на участке КС Уренгойская-Надым-Ябургск-граница ТТГ. Система 5.6» |         |
| Имя                                | Колуч | Лист  | М.Док.  |
|                                    |       |   | Подпись |
|                                    |       |   | Дата    |
| Тон 6. Проект межевания территории |       | статус  | лист    |
| Графическая часть                  |       | п   | 20      |
| Разработал: Гурова П.А.            |       | 04.2022   |         |
| Проверил: Петельва И.В.            |       | 04.2022   |         |
| Чертеж межевания территории        |       | М 1:1000  |         |
|                                    |       | 000 "Уралгео"   |         |

1. Система координат МСК-66, 1 зона  
2. Система высот Балтийская 1977г.

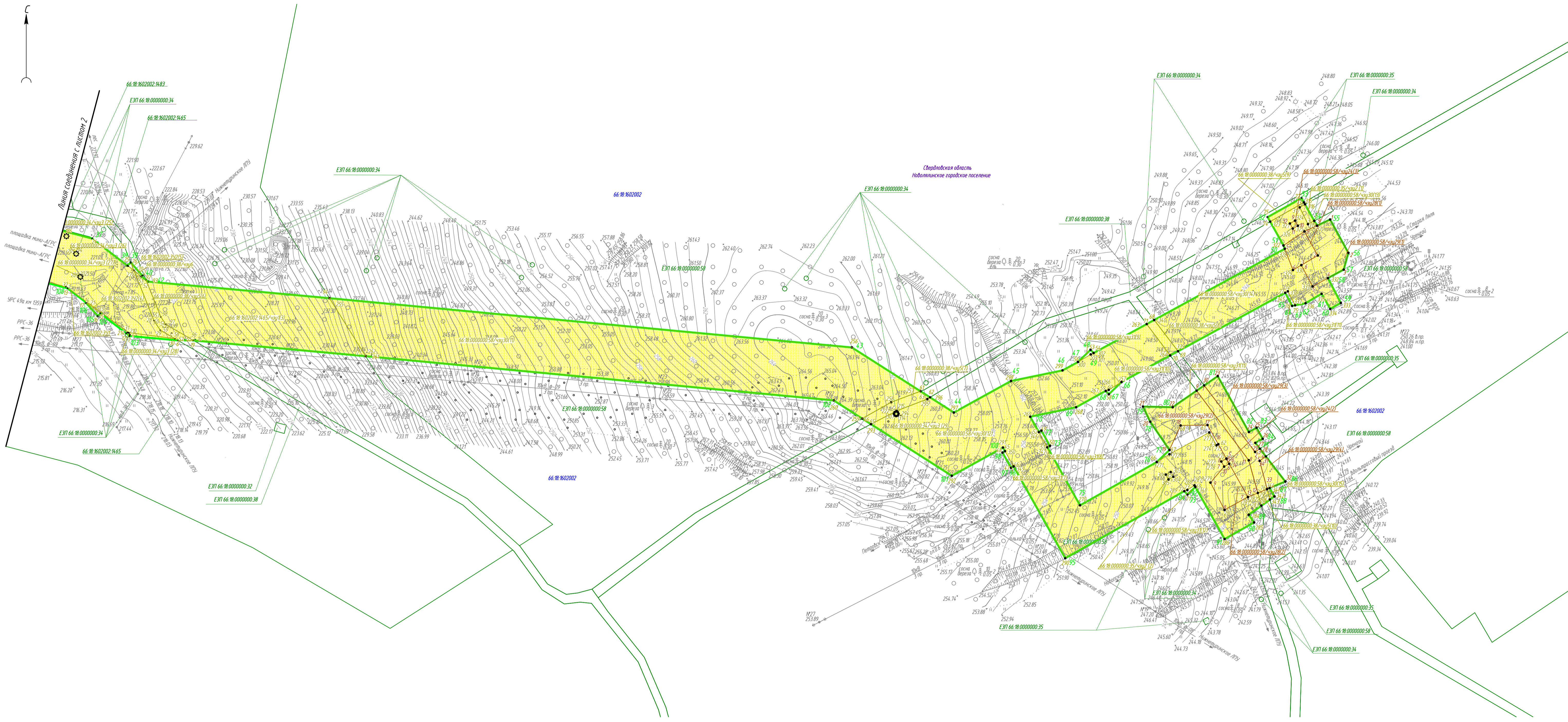
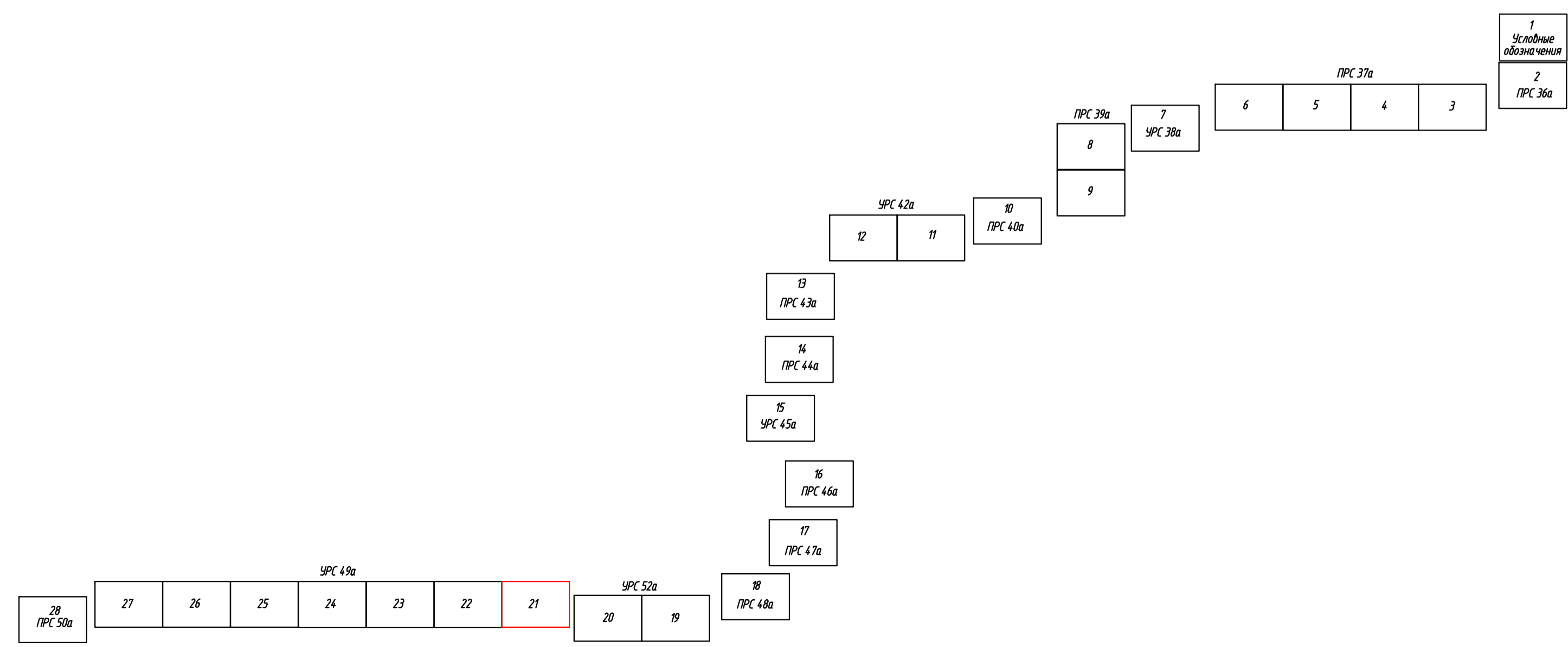


СХЕМА РАСПОЛОЖЕНИЯ ЛИСТОВ



|            |  |               |  |         |   |                                      |      |
|------------|--|---------------|--|---------|---|--------------------------------------|------|
|            |  |               |  |         | 0560.004.СИД.З/0.0003-ГД6.1   |                                      |      |
|            |  |               |  |         | «Техреоборудование системы оперативной технологической связи РРЛ на участке КС Уренгойская-Надым-Ягорск-граница ТТГ. Система 5.6» |                                      |      |
|            |  |               |  |         | Том 6. Проект межевания территории. Графическая часть   |                                      |      |
|            |  |               |  |         | станд.  | лист                                 | лист |
|            |  |               |  |         | п   | 21                                   | 28   |
| Разработал |  | Гурова П.А.   |  | 04.2022 |   | Чертеж межевания территории М 1:8000 |      |
| Проверил   |  | Петелина И.В. |  | 04.2022 |   | Формат А1                            |      |

1. Система координат МСК-66, 1 зона  
 2. Система Высот Балтийская 1977г.

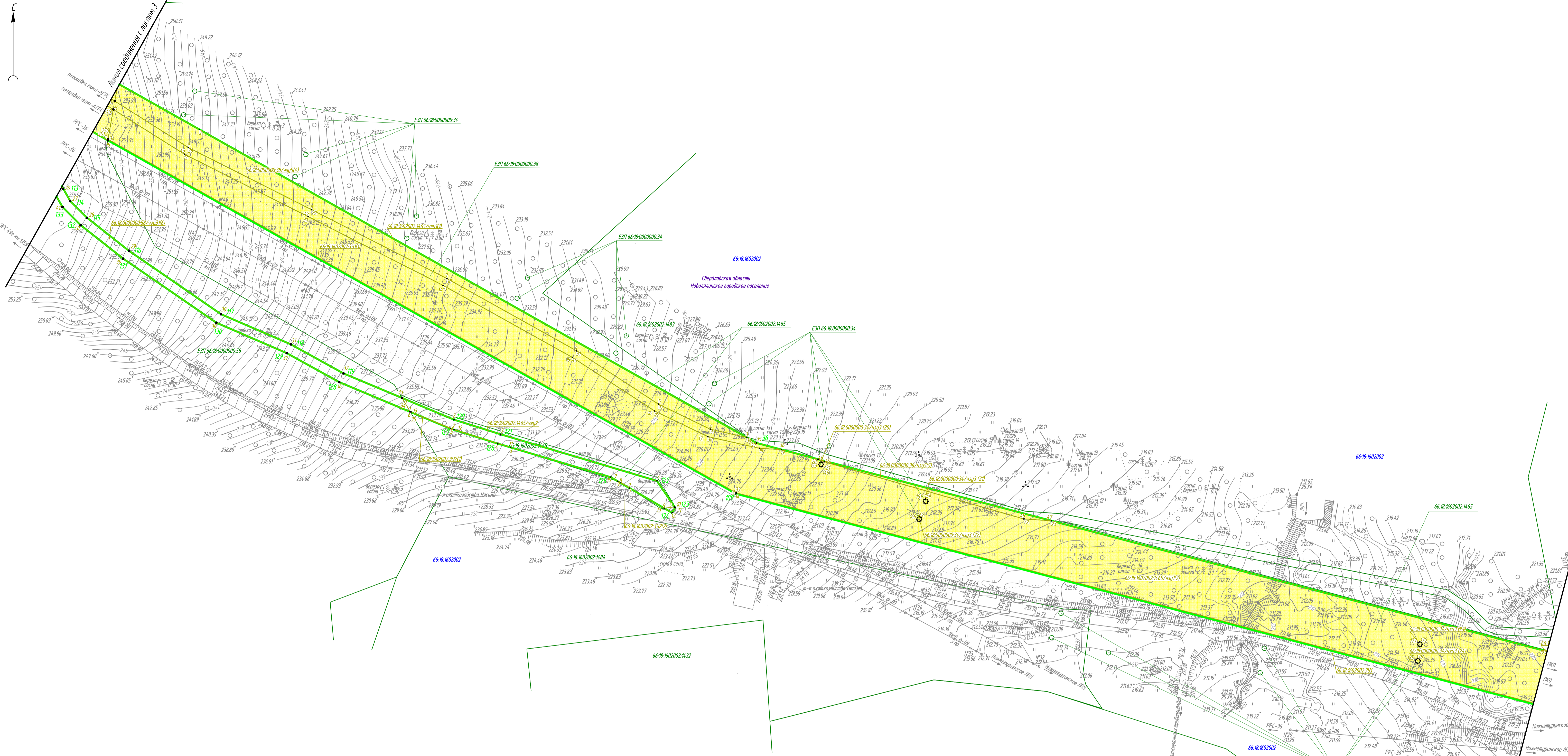
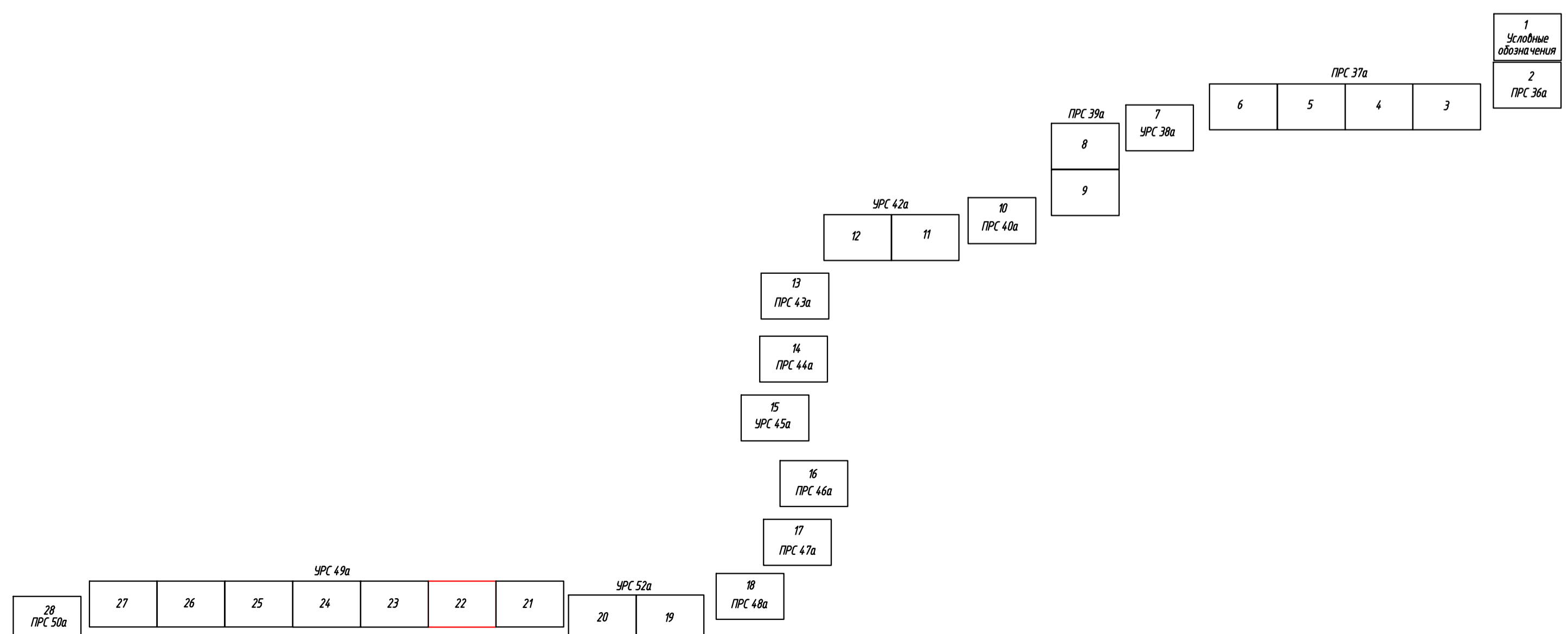
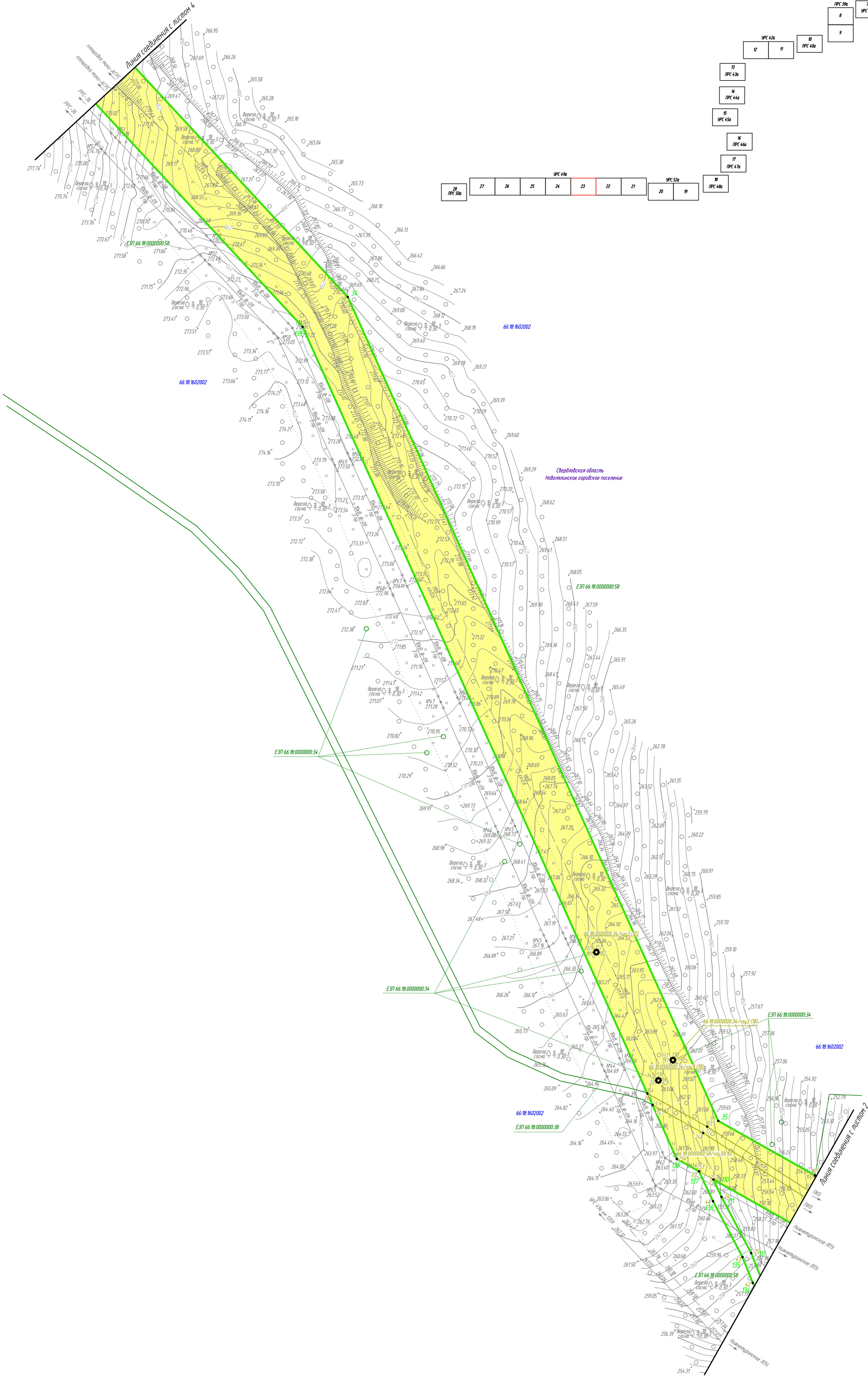
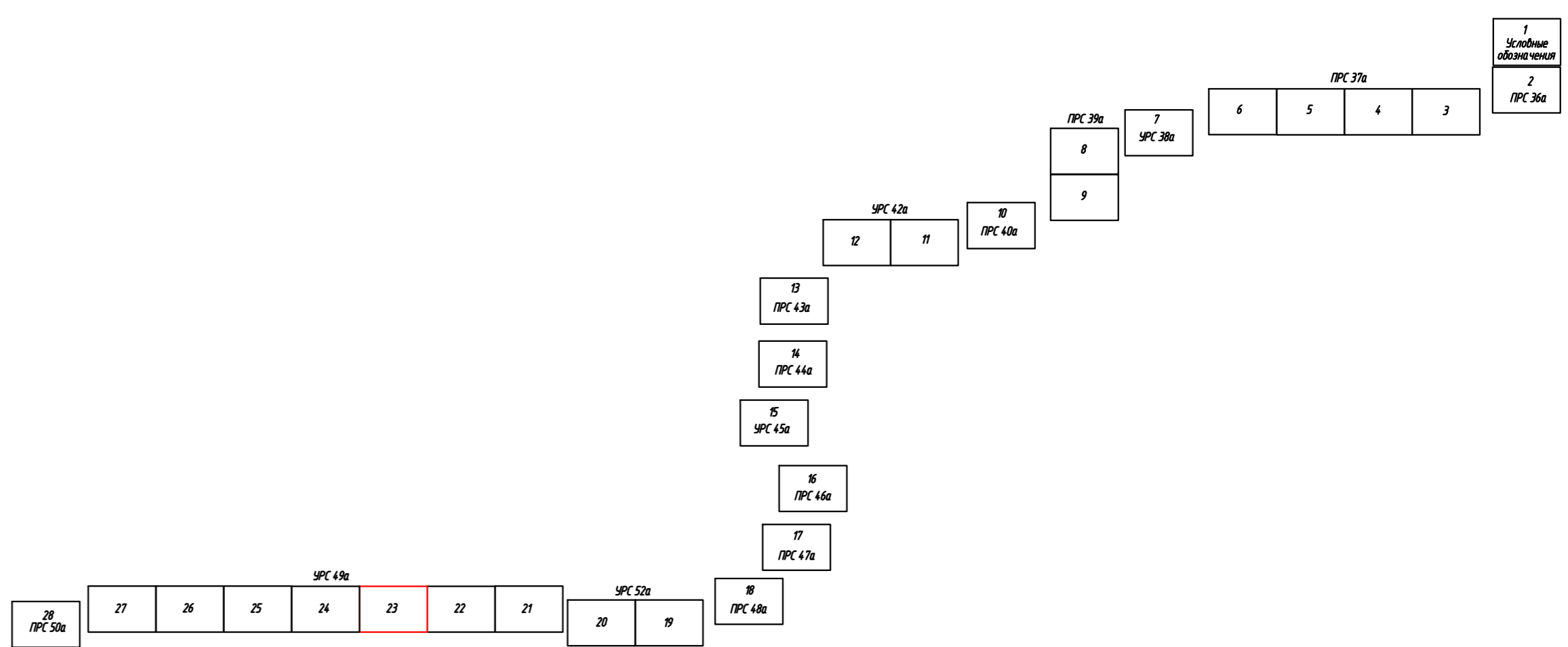


СХЕМА РАСПОЛОЖЕНИЯ ЛИСТОВ



|     |        |      |        |         |  |        |      |        |
|-----|--------|------|--------|---------|--|--------|------|--------|
|     |        |      |        |         | 0560.004.СИД.Э/0.0003-ГД6.1  |        |      |        |
|     |        |      |        |         | «Техпереворужение системы оперативной технологической связи РРЛ на участке КС Уренгойская-Надым-Югорск-граница ТТГ. Система 5.6» |        |      |        |
|     |        |      |        |         | Том 6. Проект нежизненной территории. Графическая часть  |        |      |        |
| Имя | Колуч. | Лист | № док. | Подпись | Дата   | студия | лист | лестод |
|     |        | п    |        |         | 04.2022  |        | 22   | 28     |
|     |        |      |        |         | Чертёж нежизненной территории И 1:8000   |        |      |        |
|     |        |      |        |         | 000 "УралГео"  |        |      |        |

1 Система координат МСК-66, 1 зона  
 2 Система высот Балтийская 1977г.



Имя и фамилия  
Подпись и дата  
Взнос №№. N

|            |           |                |        |         |         |  |                  |
|------------|-----------|----------------|--------|---------|---------|--|------------------|
|            |           |                |        |         |         | 0560.004.СИД.З/0.0003-ГД6.1  |                  |
|            |           |                |        |         |         | «Техпереворужение системы оперативной технологической связи РРЛ на участке КС Уренгойская-Надым-Югорск-граница ТТГ. Система 5.б» |                  |
| Имя        | Коллектив | Лист           | М.Док. | Подпись | Дата    | Том 6. Проект нежизненной территории. Графическая часть  | станд. лист лист |
|            |           | п              |        |         | 04.2022 |  | 23 28            |
| Разработал |           | Гурова П.А.    |        | 04.2022 |         | Чертеж нежизненной территории М 1:8000   | 000 "Уралгео"    |
| Проверил   |           | Летельева И.В. |        | 04.2022 |         |  |                  |

1. Система координат МСК-66, 1 зона  
2. Система высот Балтийская 1977г.





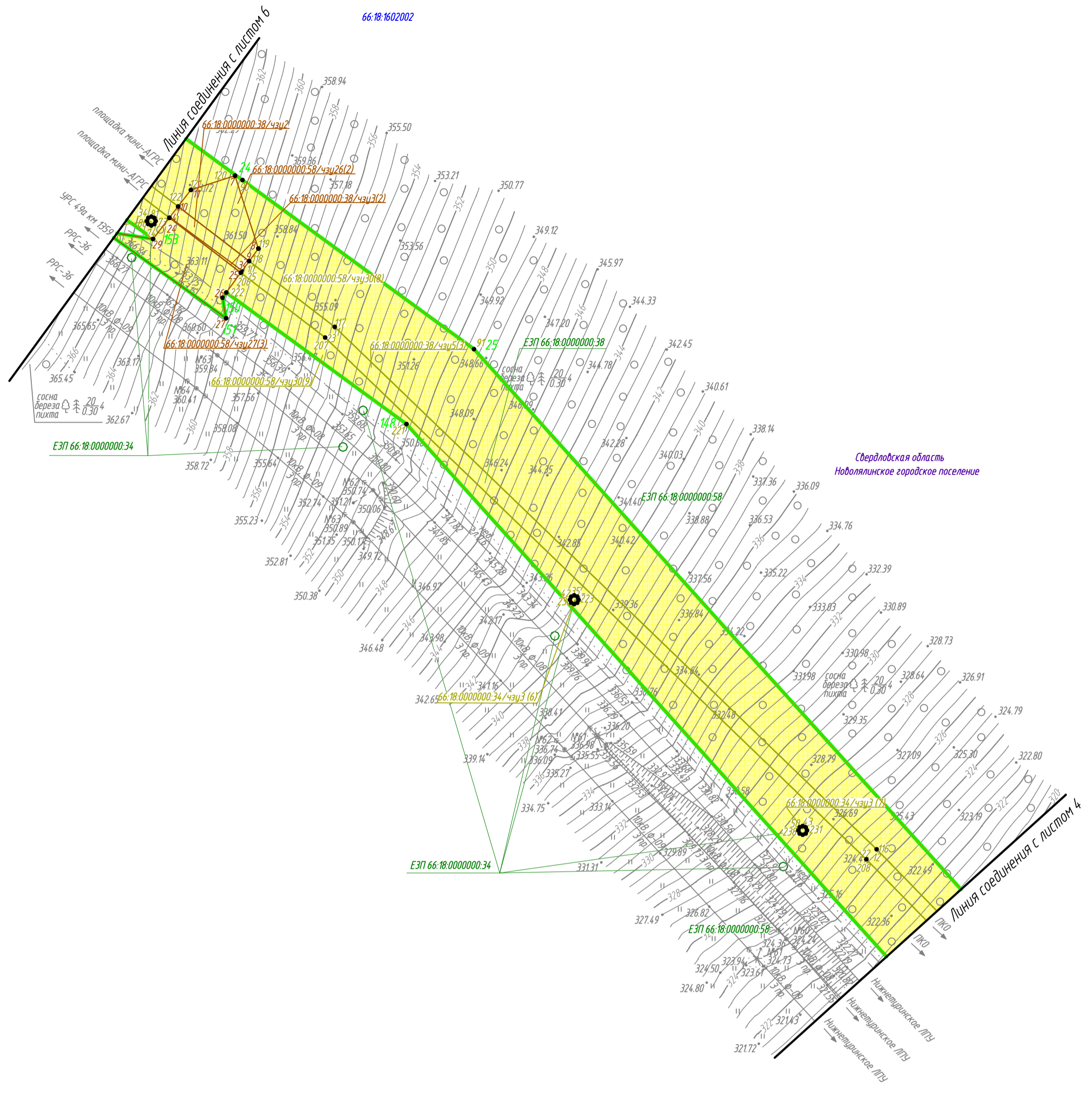
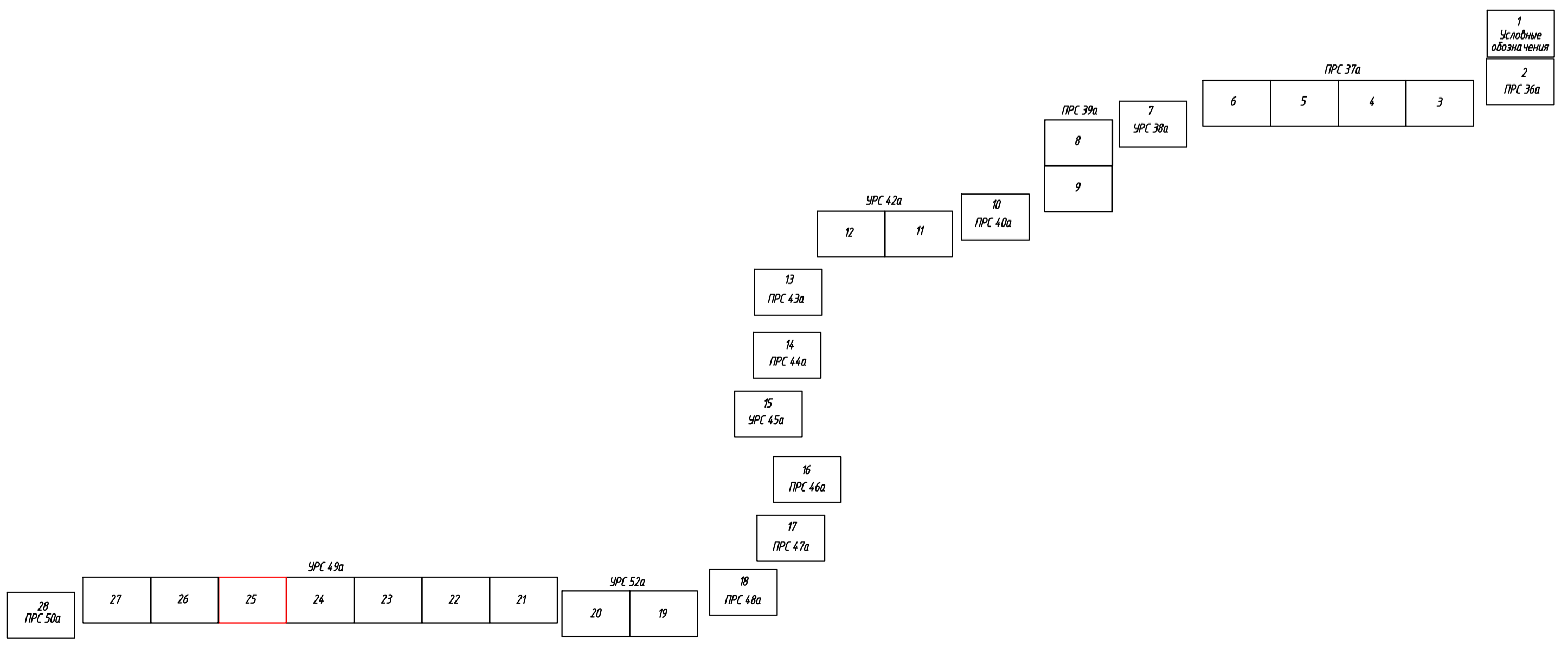


СХЕМА РАСПОЛОЖЕНИЯ ЛИСТОВ



Инд. N подл.  
Подпись и дата.  
Взак. инд. N

|            |                |      |        |         |         |  |  |               |            |              |
|------------|----------------|------|--------|---------|---------|--|--|---------------|------------|--------------|
|            |                |      |        |         |         | 0560.004.СИД.З/0.0003-ГД6.1  |  |               |            |              |
|            |                |      |        |         |         | «Техперевооружение системы оперативной технологической связи. РРЛ на участке КС Уренгойская-Надым-Югорск-граница ТТГ. Система 5.6» |  |               |            |              |
| Изм.       | Колуч.         | Лист | № док. | Подпись | Дата    | Том 6. Проект межевания территории. Графическая часть  |  | стадия<br>п   | лист<br>25 | листов<br>28 |
| Разработал | Гурова П.А.    |      |        |         | 04.2022 | Чертеж межевания территории М 1:1000   |  | ООО "УралГео" |            |              |
| Проверил   | Пепеляева И.В. |      |        |         | 04.2022 |  |  |               |            |              |

1. Система координат МСК-66, 1 зона  
2. Система высот Балтийская 1977г.

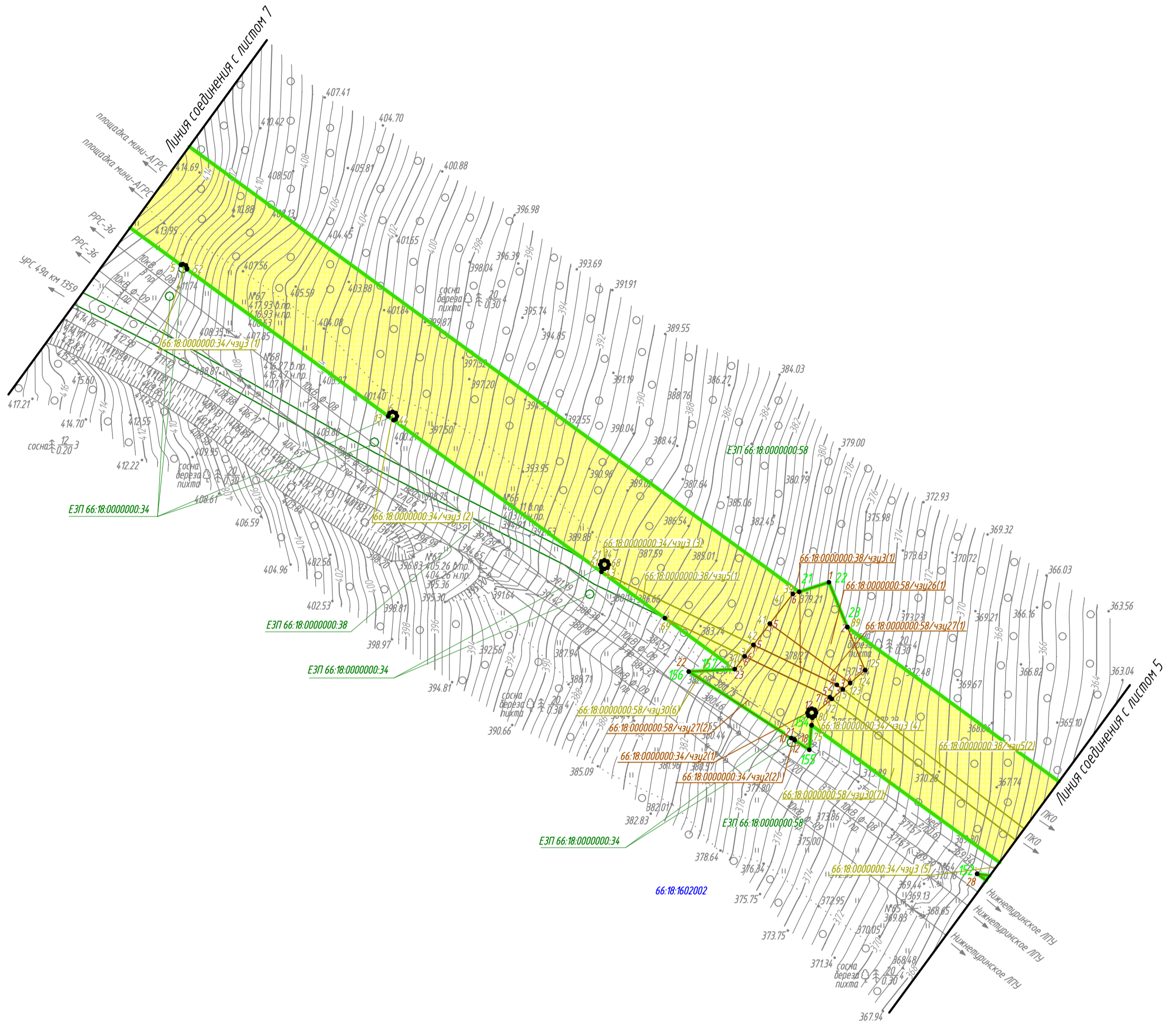
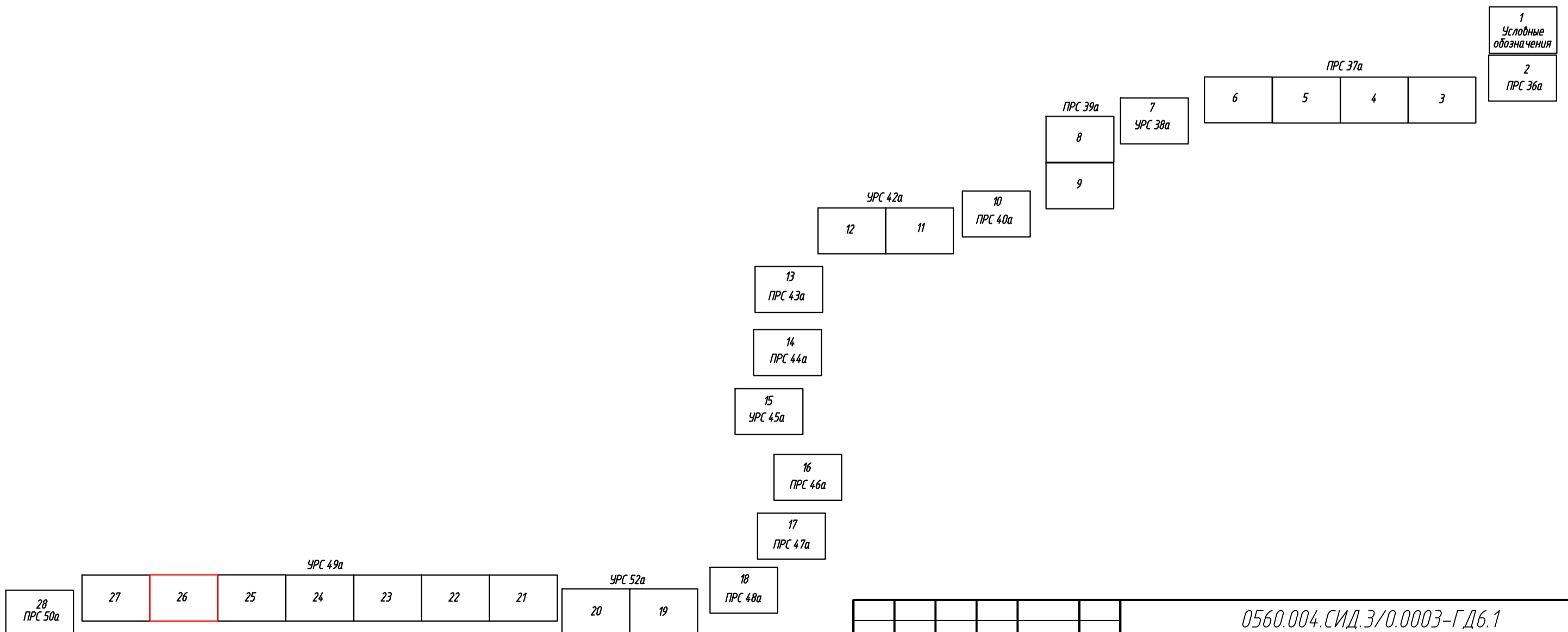


СХЕМА РАСПОЛОЖЕНИЯ ЛИСТОВ



|  |        |      |        |         |            |
|--|--------|------|--------|---------|------------|
| 0560.004.СИД.3/0.0003-ГД6.1  |        |      |        |         |            |
| «Техперевооружение системы оперативной технологической связи. РРЛ на участке КС Уренгойская-Надым-Югорск-граница ТТГ. Система 5.6» |        |      |        |         |            |
| Изм.   | Кол.ч. | Лист | № док. | Подпись | Дата       |
|  |        |      |        |         |            |
| Том 6. Проект межевания территории. Графическая часть  |        |      |        | стадия  | лист       |
|  |        |      |        | п       | 26         |
| Разработал Гурова П.А.   |        |      |        | 04.2022 | лист<br>28 |
| Проверил Пепеляева И.В.  |        |      |        | 04.2022 |            |
| Чертеж межевания территории<br>М 1:1000  |        |      |        |         |            |
| ООО «УралГео»  |        |      |        |         |            |

1. Система координат МСК-66, 1 зона  
2. Система высот Балтийская 1977г.

Взаим. шиф. N  
Подпись и дата  
Инд. N подл.



